

Monitoreo Salud Ambiental

Reporte N° 4/2023

Fecha: 28/2/2023

Tema: Inundaciones súbitas por intensas precipitaciones en Alto Paraguay y Concepción.

Reporte elaborado por: Centro Nacional de Información y Vigilancia de Salud

Dirección General de Vigilancia de la Salud-MSPBS

Resumen de Situación



- En las últimas dos semanas se registraron precipitaciones muy importantes en la cuenca media del río Paraguay, superando récords históricos
- Departamentos afectados por inundaciones súbitas : Eje norte del país, departamentos de Concepción, Alto Paraguay, Amambay.
- Principales afectaciones: desplazamiento de viviendas y aislamiento de comunidades
- No se registran heridos, fallecidos ni desaparecidos.
- Se identifican como riesgos potenciales para la salud: Enfermedades respiratorias, enf. gastroentéricas, Leptospirosis, y mordedura de serpientes y otros animales ponzoñosos

Informe Hidrometeorológico del Río Paraguay

Situación Actual Fecha: 27-02-2023

En las últimas dos semanas se registraron precipitaciones muy importantes en la cuenca media del río Paraguay, superando récords históricos de valores acumulados de 24, 48 y 72 horas, sobrepasando ampliamente las normales en dicha cuenca, esto ha ocasionado un repunte importante en los niveles del río Paraguay a lo largo de toda su cuenca.

Perspectiva semanal de lluvias dentro del área de influencia del río Paraguay

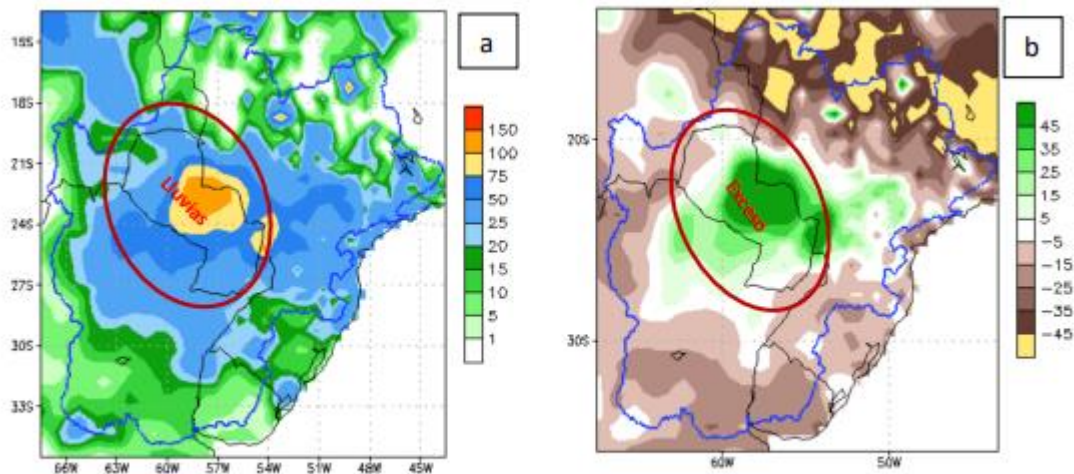


Figura 1: a) Cantidad de lluvia prevista (en mm) desde el 27 de febrero al 05 de marzo. b) Anomalia de lluvia acumulada (en mm) desde el 27 de febrero al 05 de marzo. En él se pueden determinar las zonas con posibles excesos (verde) o déficits (marrón) de lluvias previstas para esas fechas. Fuente: NOAA.

Para la semana del 27 de febrero al 05 de marzo se esperan precipitaciones importantes en la cuenca media del río Paraguay, con excesos en el área de la cuenca media y alta. Se espera que los niveles del río Paraguay registren ascensos en todos los puntos de medición del río Paraguay.

Pronóstico semanal de alturas hidrométricas del río Paraguay

Estación / Fecha	Actual	Pronóstico (en metros)		
	27 feb	06 mar	13 mar	20 mar
Fuerte Olimpo	4,40 +10	4,65	4,80	5,05
Concepción	4,55 +20	4,70	4,95	5,25
Asunción	2,58 +12	2,76	3,00	3,30
Alberdi	3,67 +11	3,80	4,05	4,30
Pilar	4,15 +10	4,45	4,75	4,95

Rango de Incertidumbre: +/-20cm

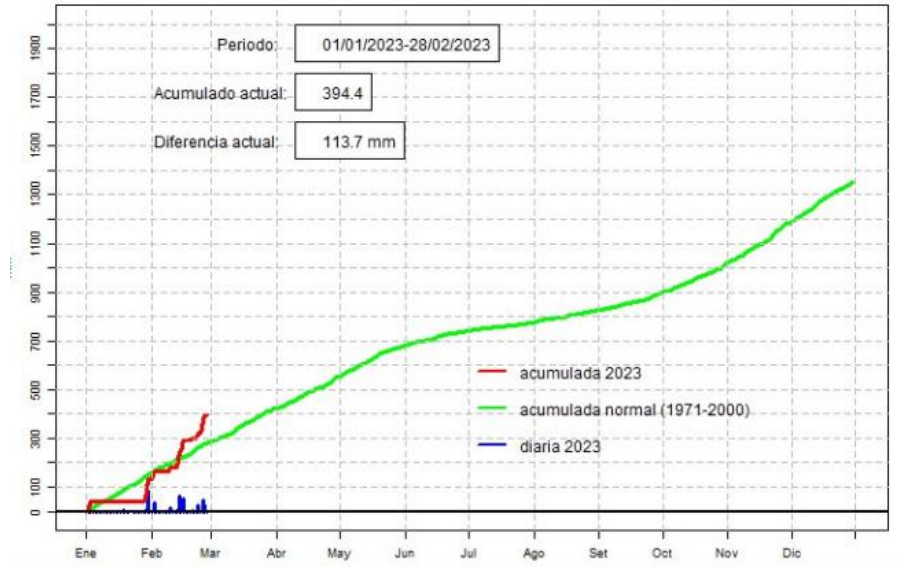
Obs: Estos valores están basados en análisis previos teniendo en cuenta salidas de modelos numéricos, datos observados y registros históricos, por lo que la probabilidad de ocurrencia está sujeta a un cierto rango de error. Estas proyecciones se irán actualizando cada semana desde las instituciones involucradas en este documento que estarán en monitoreo constante de las condiciones hidrometeorológicas del territorio paraguayo.

Para la Cuenca Alta, Media y Baja del río Paraguay- Se espera que su nivel ascienda en las próximas dos semanas de pronóstico.

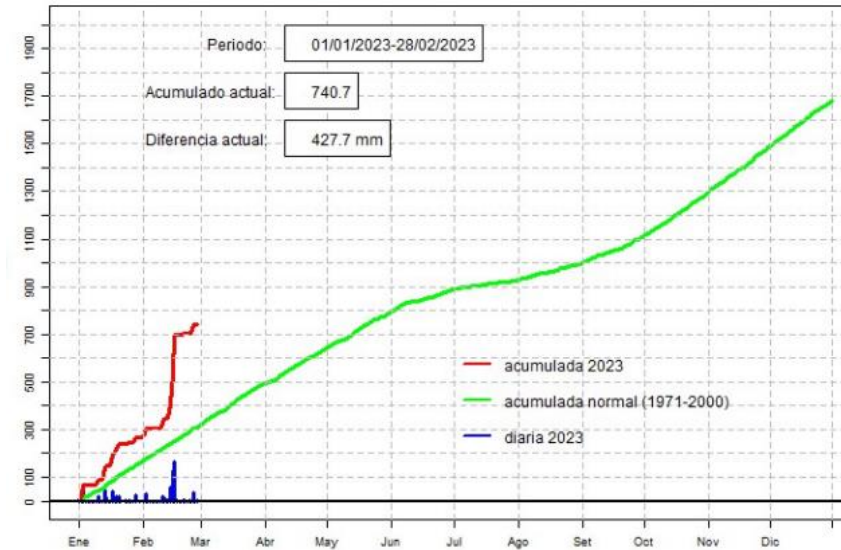
Monitoreo de la precipitación diaria

Distritos seleccionados con acumulada 2023 superiores a los históricos

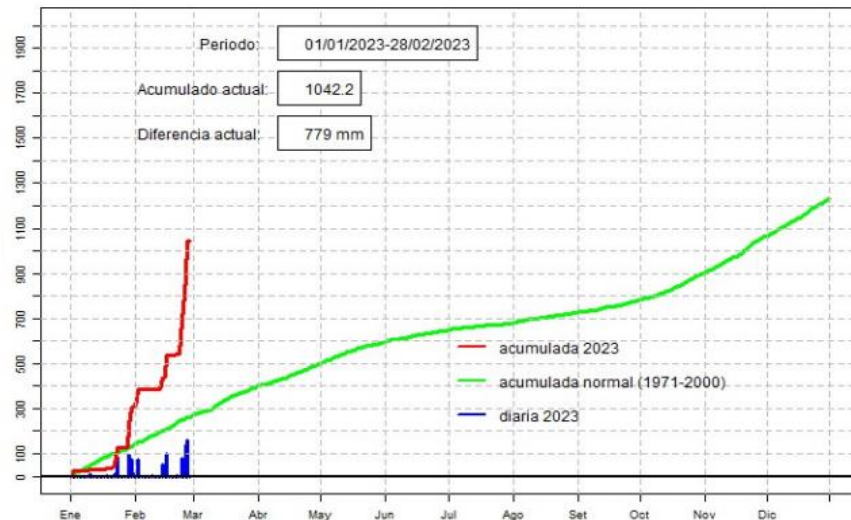
Precipitación diaria, Concepción



Precipitación diaria, Pedro J. Caballero



Precipitación diaria, Puerto Casado

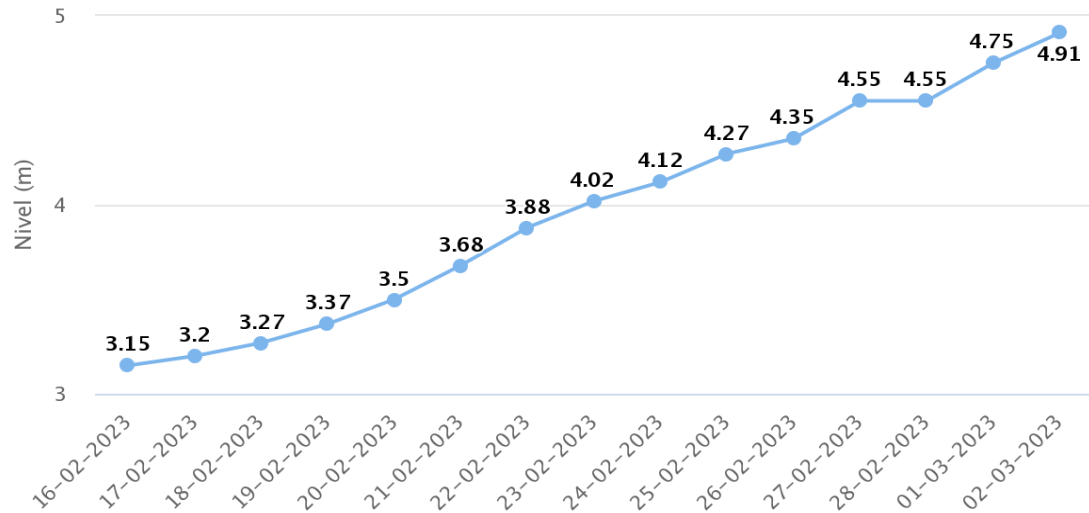


Según datos del monitoreo de precipitación diaria de la DINAC, se registran acumulados superiores a los normales en departamentos del la zona norte del país. Los distritos monitoreados con acumulados superiores son: Concepción, Pozo Colorado, Puerto Casado, Salto del Guaira, Pedro Juan Caballero.

La mayor afectación se dio hace dos semanas en Amambay por desborde del río Aquidaban y este último fin de semana, por afectando a Alto Paraguay y Concepción (Distrito San Lázaro).

Nivel del Río para Concepción

Período 16-02-2023 al 02-03-2023

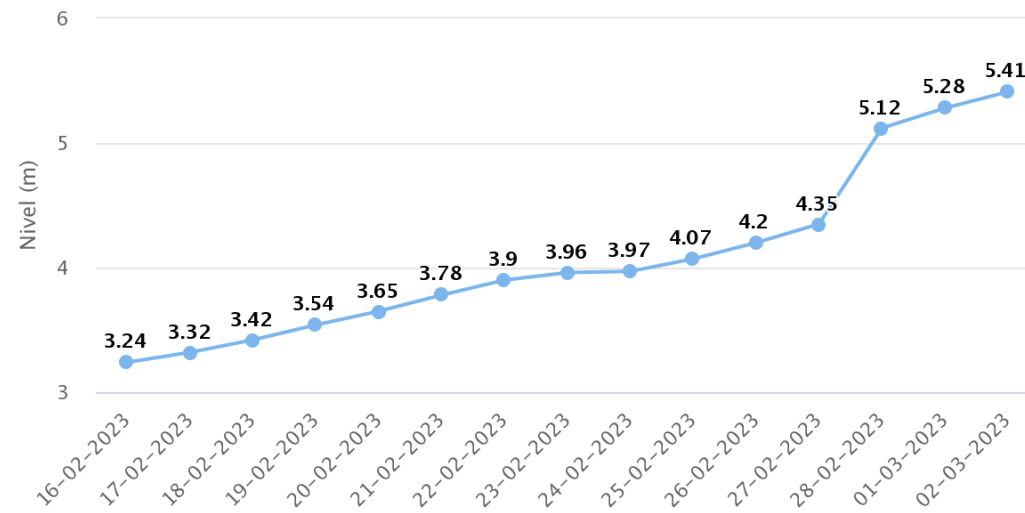


Nivel - Dirección de Meteorología e Hidrología DMH - DINAC

Highcharts.com

Nivel del Río para Vallemi

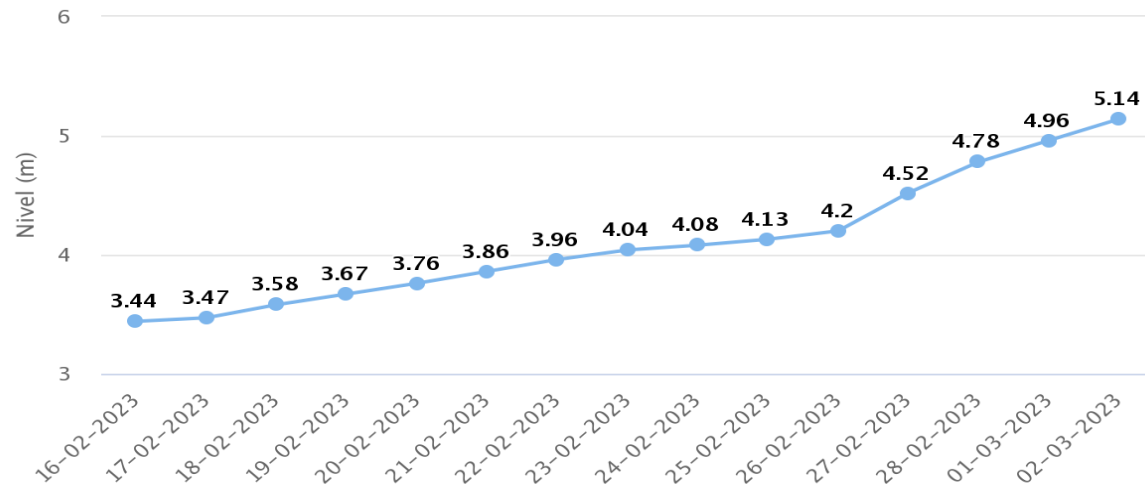
Período 16-02-2023 al 02-03-2023



Nivel - Dirección de Meteorología e Hidrología DMH - DINAC

Nivel del Río para Isla Margarita

Período 16-02-2023 al 02-03-2023

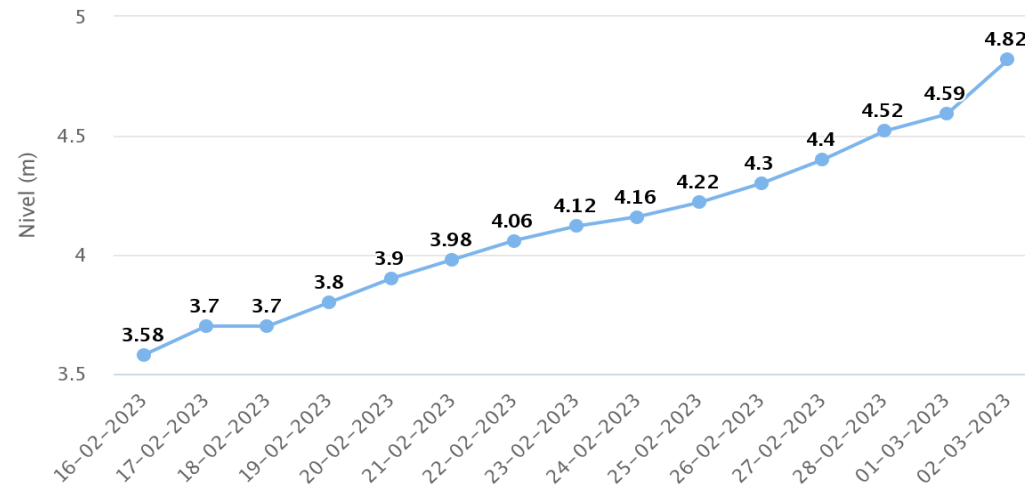


Nivel - Dirección de Meteorología e Hidrología DMH - DINAC

Highcharts.com

Nivel del Río para Fuerte Olimpo

Período 16-02-2023 al 02-03-2023



Nivel - Dirección de Meteorología e Hidrología DMH - DINAC

Highcharts.com

Pronóstico Meteorológico Diario

Ciudad	miércoles 01/03/2023	jueves 02/03/2023	viernes 03/03/2023
Paraguari	Cálido, cielo parcialmente nublado a nublado, vientos del noreste, lluvias dispersas con ocasionales tormentas eléctricas. Max: 30°C	Cálido, cielo mayormente nublado, vientos variables, lluvias con ocasionales tormentas eléctricas. Min: 21°C - Max: 26°C	Cálido, cielo mayormente nublado, vientos del noreste, lluvias dispersas con ocasionales tormentas eléctricas. Min: 21°C - Max: 28°C
Ciudad del Este	Cálido, cielo mayormente nublado, vientos del noreste, lluvias dispersas con ocasionales tormentas eléctricas. Max: 27°C	Cálido, cielo mayormente nublado, vientos variables, lluvias con ocasionales tormentas eléctricas. Min: 20°C - Max: 28°C	Cálido, cielo mayormente nublado, vientos del noreste, lluvias dispersas con ocasionales tormentas eléctricas. Min: 20°C - Max: 26°C
Pilar	Cálido a caluroso, cielo parcialmente nublado a nublado, vientos del noreste, lluvias dispersas con ocasionales tormentas eléctricas. Max: 32°C	Cálido, cielo mayormente nublado, vientos variables, lluvias dispersas con ocasionales tormentas eléctricas. Min: 22°C - Max: 27°C	Cálido, cielo mayormente nublado, vientos del noreste, lluvias dispersas con ocasionales tormentas eléctricas. Min: 21°C - Max: 28°C
Pedro Juan Caballero	Cálido, cielo mayormente nublado, vientos del noreste, luego variables, lluvias con ocasionales tormentas eléctricas. Max: 27°C	Cálido, cielo mayormente nublado, vientos variables, lluvias con ocasionales tormentas eléctricas. Min: 20°C - Max: 28°C	Cálido, cielo mayormente nublado, vientos del noreste, lluvias con ocasionales tormentas eléctricas. Min: 20°C - Max: 26°C
Salto del Guairá	Cálido, cielo mayormente nublado, vientos del noreste, lluvias dispersas con ocasionales tormentas eléctricas. Max: 27°C	Cálido, cielo mayormente nublado, vientos variables, lluvias con ocasionales tormentas eléctricas. Min: 20°C - Max: 28°C	Cálido, cielo mayormente nublado, vientos del noreste, lluvias con ocasionales tormentas eléctricas. Min: 20°C - Max: 25°C
Pozo Colorado	Cálido a caluroso, cielo mayormente nublado, vientos del noreste, lluvias con ocasionales tormentas eléctricas. Max: 32°C	Cálido, cielo mayormente nublado, vientos variables, lluvias con ocasionales tormentas eléctricas. Min: 22°C - Max: 29°C	Cálido, cielo mayormente nublado, vientos del noreste, lluvias dispersas con ocasionales tormentas eléctricas. Min: 22°C - Max: 30°C
Fuerte Olimpo	Cálido a caluroso, cielo mayormente nublado, vientos del noreste, lluvias con ocasionales tormentas eléctricas. Max: 33°C	Cálido a caluroso, cielo mayormente nublado, vientos del noreste, luego variables, lluvias dispersas con ocasionales tormentas eléctricas. Min: 23°C - Max: 32°C	Cálido a caluroso, cielo mayormente nublado, vientos del noreste, lluvias con ocasionales tormentas eléctricas. Min: 23°C - Max: 32°C
Mariscal José Félix Estigarribia	Cálido a caluroso, cielo parcialmente nublado a nublado, vientos del noreste, chaparrones con ocasionales tormentas eléctricas. Max: 34°C	Cálido a caluroso, cielo mayormente nublado, vientos del noreste, luego variables, lluvias dispersas con ocasionales tormentas eléctricas. Min: 24°C - Max: 31°C	Cálido a caluroso, cielo mayormente nublado, vientos del noreste, lluvias dispersas con ocasionales tormentas eléctricas. Min: 23°C - Max: 34°C

REPORTE METEOROLÓGICO



Lluvias con tormentas en gran parte del país. Hoy miércoles 01, se presenta con ambiente predominantemente cálido sobre el territorio nacional, tornándose caluroso por la tarde en la zona del Chaco. Las temperaturas máximas previstas estarían entre 28 y 32°C en la región Oriental, mientras que para el Chaco en torno a los 32 y 34°C. En los próximos días se presentarían condiciones similares en cuanto a las temperaturas, con mínimas entre 20 y 23°C sobre todo el país, máximas entre 27 y 29°C en la región Oriental, en tanto que para el Chaco en torno a los 30 y 34°C. En cuanto a las lluvias, para hoy miércoles 01, se prevé que las mismas se presenten acompañadas de tormentas, principalmente en el centro, norte y este de ambas regiones.

Mañana jueves 02, se prevé lluvias con tormentas eléctricas en gran parte del territorio nacional, debido a la elevada inestabilidad no se descarta que sean eventos puntualmente fuertes. Las lluvias persistirían inclusive hacia el fin de semana.

Fuente: Pronóstico Meteorológico Diario. DINAC. Disponible en:

<https://www.meteorologia.gov.py/avisos/>

https://www.meteorologia.gov.py/wp-content/uploads/2023/03/Bolmet_23030106.pdf

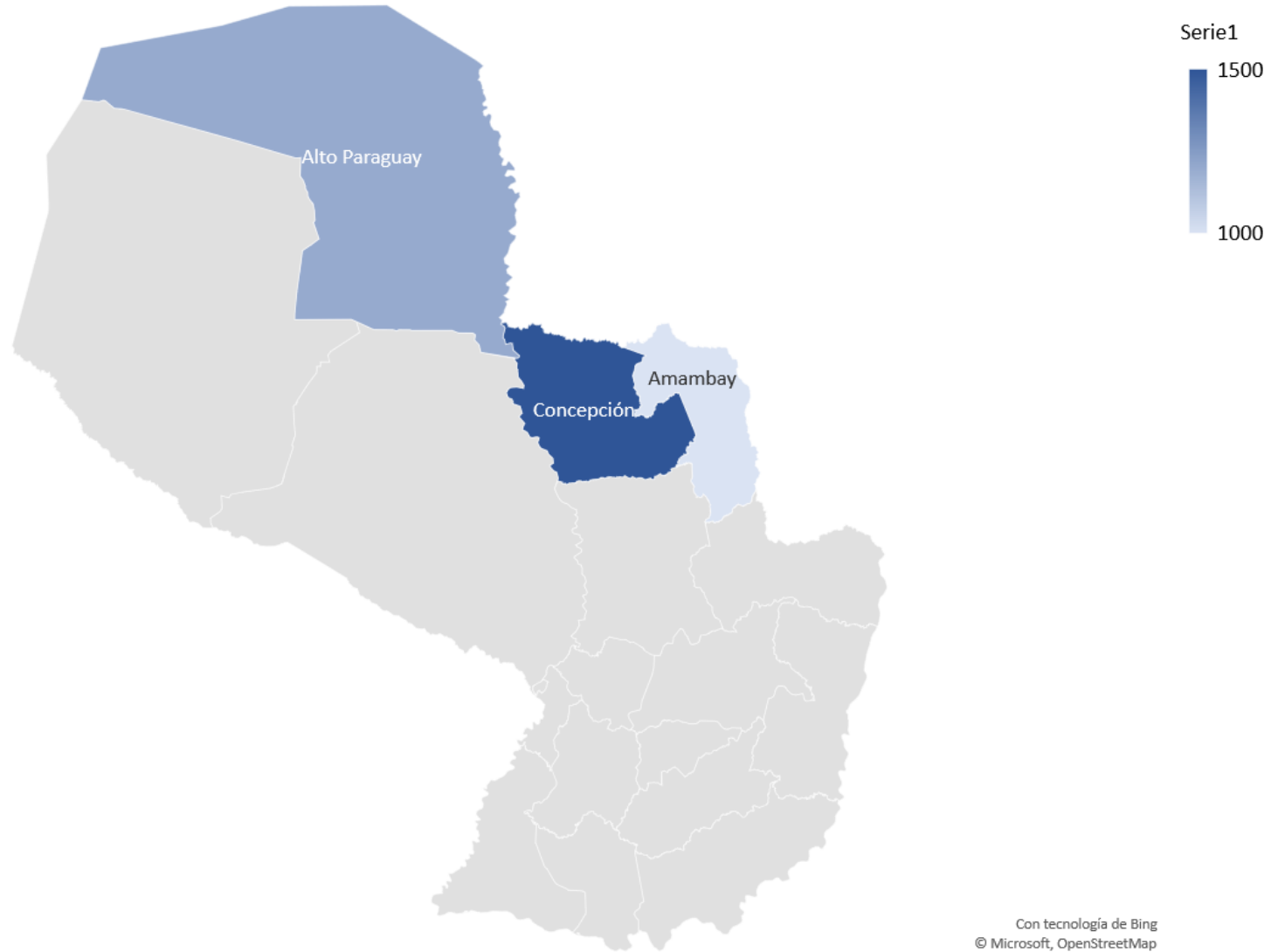
Localidades afectadas por lluvias-28/03/2023

Departamentos	Distritos	Familias afectadas	Principal afectación
Alto Paraguay	Puerto Casado	Puerto Sastre (comunidad indígena)	300 familias
	Carmelo Peralta	Todas las comunidades	
	Bahía Negra	Puerto Diana (Comunidad indígena Yshir)	587 personas
Concepción	San Lázaro	Vallemi 1500 familias	Trasladadas a albergue provisorio

Fuente: Prensa digital.

Datos a ser confirmados por las UER/USF/MSPBS

Departamentos afectados por precipitación intensa-febrero/2023



XVII Región Sanitaria – Alto Paraguay

PS-USF Puerto Sastre

Informe actual (familias afectadas por lluvias en fecha 26/02/2023)

- Cantidad de albergue: 1
- Cantidad de familias: 5
- Cantidad de personas: 21
- Cuentan con energía eléctrica: SI
- Cuentan con alimentos: SI
- Cuentan con agua corriente: SI
- Cantidad de familias que permanecen en sus hogares: 40
- Cantidad de personas: 134

Recibieron asistencia de personales de Salud PS-USF: 27/02/2023-28/02/2023, donde se identificaron:

Cuadros respiratorios, en menores de 5 años (3); 5 a 10 años (2); adulto (1)

Recibieron asistencia de la SEN (alimentos no perecederos) en fecha 27/02/2023

Reporte UFS Puerto Casado-28/03/2023

- La USF tiene 13 se barrios en su área de influencia, todos los barrios fueron afectados en un 85% por inundaciones varias personas fueron albergadas en distintos albergues habilitados de la ciudad. A la fecha del 28 de febrero del 2023, todas las familias ya volvieron a sus hogares ya que las aguas fueron desahogadas hacia el río.
- El predio de la USF no ha sido afectado por inundaciones y al momento del informe ninguna familia o sus casas están inundadas.

Junta Departamental de Alto Paraguay Resol. 03/2023

- Declara zona de Emergencia el Departamento de Alto Paraguay por el término de 90 días debido a la crítica situación de aislamiento de las comunidades rurales y poblaciones indígenas a consecuencia de la intensa precipitaciones experimentada en la región que se complementa con el brote de enfermedades transmisibles como el dengue y la Chikungunya.

HONORABLE JUNTA DEPARTAMENTAL - XVI DPTO. ALTO PARAGUAY - Fuerte Olimpo - Chaco

RESOLUCIÓN N° 03/2023

COORDINACIÓN DPTO. ALTO PARAGUAY
MESA DE ENTRADA DE SECRETARÍA GENERAL
N° DE ENTRADA: 10
FECHA: 24/02/23 HORA: 9:57
CONCEPTO: Resolución N° 03/23
FIRMA: [Firma]
Regres. Recop.

POR LA CUAL SE DECLARA ZONA DE EMERGENCIA EL DEPARTAMENTO DE ALTO PARAGUAY POR EL TÉRMINO DE 90 DÍAS DEBIDO A LA CRÍTICA SITUACIÓN DE AISLAMIENTO DE LAS COMUNIDADES RURALES Y POBLACIONES INDÍGENAS A CONSECUENCIAS DE LAS INTENSAS PRECIPITACIONES EXPERIMENTADA EN LA REGIÓN QUE SE COMPLEMENTA CON EL BROTE DE ENFERMEDADES TRANSMISIBLES COMO EL DENGUE Y LA CHIKUNGUNYA.

Fuerte Olimpo, de Febrero de 2023.

VISTO: La delicada situación de los caminos rurales de acceso en el departamento de Alto Paraguay y EL BROTE DE ENFERMEDADES TRANSMISIBLES QUE AFECTA LA SALUD DE LOS CONCIUDADANOS y,

CONSIDERANDO: Que, las últimas precipitaciones experimentada en la región, ha afectado nuestra economía productiva, dejando a muchas familias aisladas en el Alto Paraguay, vinculando a las poblaciones en necesidades urgentes para subsistir, caso específico por la falta de viveres y medicamentos, ante el brote de enfermedades transmisibles de origen viral como el dengue y la chikungunya en el departamento que debe ser una constante alerta a fin de salvaguardar la salud de nuestros conciudadanos en respuestas oportuna y objetiva como institución departamental específicamente a los asentamientos indígenas de la zona de influencia de Pto Casado, zona de tierra adentro, como, Toro Pampa, San Carlos, Colonia María Auxiliadora, Bahía Negra, Sierra León y otros.

Que, ante esta situación este Cuerpo Colegiado debe buscar un mecanismo de control a fin de asistir a nuestros conciudadanos en coordinación con todos los organismos creados para el efecto.

Que, es atribución del Gobierno Departamental de conformidad a la ley orgánica Departamental Art. 17 donde menciona: "la posibilidad de desarrollar programas de prevención y protección, conducentes a resolver situaciones de catástrofe y de emergencia, en este apremiante caso se debe tomar medidas y decisiones urgentes en coordinación con el Gobierno Central, para atender las necesidades en cumplimiento de la ley 426/94".

POR TANTO LA HONORABLE JUNTA DEPARTAMENTAL EN USO DE SUS FACULTADES LEGALES:



RESUELVE

ART. 1º.- DECLARAR ZONA DE EMERGENCIA AL DEPARTAMENTO DE ALTO PARAGUAY POR EL TÉRMINO DE 90 DÍAS DEBIDO A LA CRÍTICA SITUACIÓN DE AISLAMIENTO DE LAS COMUNIDADES RURALES Y POBLACIONES INDÍGENAS A CONSECUENCIAS DE LAS INTENSAS PRECIPITACIONES EXPERIMENTADA EN LA REGIÓN y el brote de enfermedades transmisibles de origen viral, como el dengue y la chikungunya.

Art. 2º.- Autorizar al ejecutivo departamental a buscar un mecanismo de acción presupuestaria dentro de los límites legales, administrativa y financiera vía congreso nacional para una urgente ampliación presupuestaria a fin de dar solución viable al aislamiento en zonas rurales y contratación de personal de blanco para cubrir la asistencia sanitaria en esta extensa región.

ART. 2.- Comuníquese a quienes corresponda y cumplido, arg. art. 17 de la Ley Orgánica Departamental, en LA SALA DE SESIONES DE LA HONORABLE JUNTA DEPARTAMENTAL A LOS VEINTITRES DÍAS DEL MES DE FEBRERO DEL AÑO DOS mil VEINTITRES.

CINTHIA BENÍTEZ
EDGAR BENÍTEZ



Actualización Concepción

- *Paso Mbutu, Paso Barreto, Paso Horqueta- ya bajaron las aguas, aun no retornaron a sus casas. No hubo consultas por cuadros respiratorios ni gastrointestinales.*

DISTRITO SAN LAZARO-afectación actual

- 1500 familias-Comitiva de salud para atención médica. La mayoría adultos mayores, atención por cefalea e hipertensión.
- Se menciona muchos daños materiales. Están recibiendo ayuda desde la SEM
- Evacuación de familias en el distrito de Vallemi
- Zonas afectadas: San Lázaro, Vallemi, y Tres cerros

Se habilitó un albergue provisorio-Tinglado del Polideportivo Vallemi- con 300 familias actualmente.

- Comunidades indígenas asistidas por Región Sanitaria Concepción
- Río Apa y
- Riacho mosquito (Puerto Casado-Alto Paraguay, cubre por zona de influencia)

**Queda pendiente datos de asistencia realizada por los equipos de salud.*

Recomendaciones

DURANTE LA VIGILANCIA O UN AVISO DE INUNDACIÓN



- Prepare suministros de emergencia, como alimentos y agua: Almacene al menos 4 litros de agua por día para cada persona y cada mascota. Tenga una reserva para al menos 3 días. Para almacenar el agua, colocar una tapa o cubrir de manera a que no constituya criadero de mosquito.
- Escuche su estación de radio o canal de televisión local para saber si hay novedades.
- Permanezca en las áreas seguras y sin riesgo en su comunidad.
- Conozca las rutas hacia los lugares más altos de la comunidad.
- Guarde documentos personales en bolsas plásticas.
- Busque un albergue temporal si su casa corre peligro.
- Por ningún motivo debe de cruzar ríos crecidos o caminar a la orilla de estos.
- Aléjese de cables eléctricos caídos.
- No regrese a su casa hasta que las autoridades se lo indiquen.

Recomendaciones

En caso de desplazamiento de sus casas



- Se recomienda reforzar las medidas de prevención de enfermedades respiratorias.
- Lavarse las manos antes y varias veces durante la manipulación de los alimentos.
- Cocinar bien los alimentos.
- No utilizar ingredientes de origen dudoso, no preparar alimentos con demasiada antelación
- Evitar el contacto de alimentos con animales
- Hervir el agua antes de su consumo o clorar
- Proteger los alimentos de insectos, mascotas y otras alimañas.

Otros riesgos potenciales para la salud

- **Enfermedades gastroentéricas**
- **Enfermedades respiratorias**
- **Leptospirosis**
- **Mordedura de serpientes y otros animales ponzoñosos**

Familias aisladas en el Chaco, en Concepción y otros departamentos

Las miles de familias damnificadas por la inundación causada por las últimas lluvias empezaron a recibir asistencia de la SEN y de las autoridades locales. El pronóstico extendido muestra lluvias para toda la semana.

En la localidad de Puerto Casado, departamento de Alto Paraguay, más de 1.700 familias resultaron afectadas por las inundaciones, según confirmó la ministra de Emergencia Nacional, Zunilda Gladys Borja.

En Vallemí, departamento de Concepción, se estima que existen más de 1.000 viviendas anegadas. Algunos ocupantes aceptan salir, pero otros se resisten y prefieren mantenerse en sus hogares, por temor a los robos y saqueos.

<https://www.hoy.com.py/nacionales/familias-aisladas-en-el-chaco-en-concepcion-y-san-pedro-y-otros-puntos>

En cuatro horas quedamos bajo agua", relata intendenta de vallemí

Joaquina Azuaga, intendenta de Vallemí, señaló que gran parte de la zona terminó inundada en unas cuatro horas tras la intensa lluvia registrada el domingo. "Desde que entro febrero, tuvimos lluvias constantes. Lo de ayer superó nuestra capacidad. En cuatro horas quedamos bajo agua, y no solamente un sector sino casi todo el distrito", dijo. Señaló que la cantidad de familias damnificadas oscila entre 1.500 y 1.700.

<https://monumental.com.py/mina-a-la-tarde/27/02/2023/en-cuatro-horas-quedamos-bajo-agua-relata-intendenta-de-vallemi/>

Impresionantes lluvias: en 72 horas, localidad chaqueña dobló promedio de un mes. La Victoria de Alto Paraguay registró en 72 horas, acumulados lluvias que duplicaron a su promedio de todo febrero. Varias localidades de otros departamentos se encuentran bajo agua debido al récord de precipitaciones caídas en un corto periodo.

La gran novedad se dio en la localidad denominada La Victoria, departamento de Alto Paraguay, con un total de 350,6 mm de agua en tres días.

<https://www.hoy.com.py/nacionales/impresionantes-lluvias-en-72-horas-localidad-chaquena-doblo-promedio-de-un-mes>

Alerta también en el sur por inundaciones: Ayolas y otras localidades en peligro

La zona sur del país también se encuentra en situación de alerta por posibles inundaciones al igual de lo que ocurre en varias localidades del norte.

El reporte que tiene la Secretaría de Emergencia Nacional es que la localidad de Ayolas, en el departamento sureño de Misiones, está cerca **del** nivel de alerta ya que las aguas del río Paraná están cerca de alcanzar los 4,20 metros.

En ese sentido, el nivel actual del agua amenaza con inundar a un centenar de viviendas y si aumenta unos 15 centímetros más las mismas deberán ser evacuadas.

<https://www.hoy.com.py/nacionales/alerta-tambien-en-el-sur-por-inundaciones-ayolas-y-otras-localidades-en-peligro>

Ante inundaciones, emiten recomendaciones para evitar potenciales riesgos

Ante las últimas inundaciones registradas en el norte de la región oriental y occidental es fundamental conocer algunas recomendaciones que ayuden a manejar estas situaciones tales como: preparar suministros de emergencia como alimentos y agua, permanecer en áreas seguras, guardar documentos personales en bolsas de plástico, lavarse las manos antes y después de manipular alimentos, entre otras más.

<https://www.hoy.com.py/nacionales/ante-inundaciones-emiten-recomendaciones-para-evitar-potenciales-riesgos>

Inundación en Concepción: Cecon asiste a comunidades afectadas

La cementera Cecon inició una asistencia a las familias alcanzadas por la inundación causada por las lluvias registradas en los últimos días.

Jorge Méndez, gerente de Cecon (Cementos Concepción), habló acerca de la situación que atraviesan los pobladores del norte de la región Oriental, con los acumulados de 990 ml agua, generados por las precipitaciones.

<https://www.hoy.com.py/nacionales/inundacion-en-concepcion-cecon-asiste-a-comunidades-afectadas>

Declaran emergencia en San Lázaro tras inundación provocada por intensas lluvias

La Municipalidad de San Lázaro decretó emergencia distrital por un plazo de 90 días a consecuencia de la inundación provocada por las intensas precipitaciones, las cuales dejaron a la ciudad bajo agua.

Joaquina Azuaga, intendenta de San Lázaro, manifestó que nunca antes habían vivido una lluvia de esta magnitud, la cual causó estragos en toda la ciudad al punto de dejarla inundada.

<https://www.hoy.com.py/nacionales/declaran-emergencia-en-san-lazaro-tras-inundacion-provocada-por-intensas-lluvias>

Familias del Chaco quedaron bajo agua y claman urgente asistencia

Esteban Marecos, poblador de la zona afectada en Puerto Casado, refirió a Hoy Digital que desde la madrugada empezó a llover continuamente y afectó a todo el pueblo. “Nada recibimos, nada de asistencia. Las autoridades tendrían que recorrer al menos a preguntar qué necesidad tiene el pueblo”, indicó.

de acuerdo con el reporte proporcionado por el lugareño, las familias sufrieron importantes pérdidas, al quedar bajo agua sus camas, heladeras y otras pertenencias. Muchas de ellas tuvieron que huir de sus hogares y refugiarse en las viviendas de sus familias que están situados en los sitios de mayor altura.

<https://www.hoy.com.py/nacionales/familias-del-chaco-que-daron-bajo-agua-y-claman-urgente-asistencia>

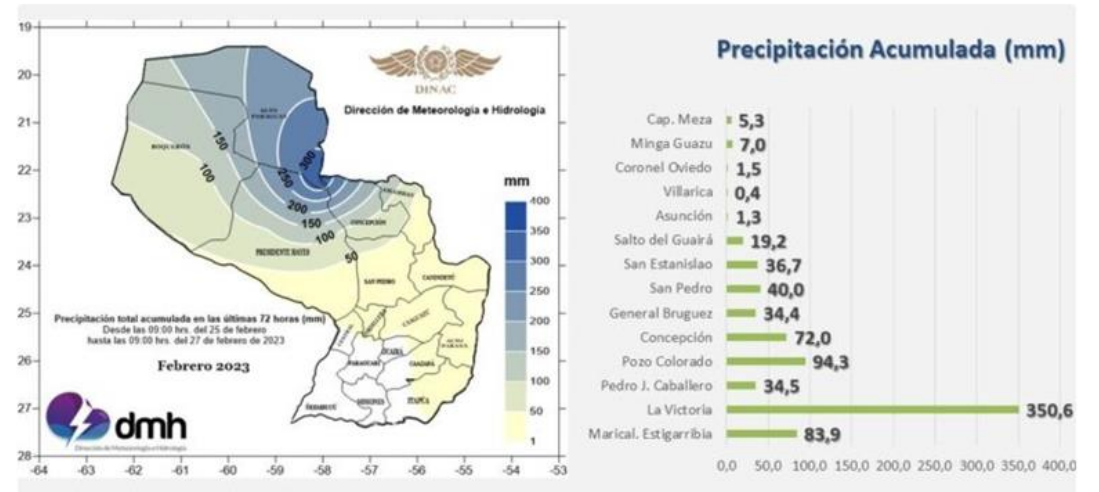
INTERNACIONALES

Brasil: sube a 65 la cifra de muertos tras lluvias récords. El número de fallecidos por las lluvias récords que azotaron el sureste de Brasil se elevó a 65, informaron el domingo las autoridades tras el hallazgo de otro cadáver una semana después del temporal. “Hasta el momento se confirmaron 65 muertos”, de los cuales ya fueron identificados “21 hombres, 17 mujeres y 19 niños”, informó por la noche en un comunicado el gobierno del estado de San Pablo, que por la mañana había reportado 64 fallecidos. Más 2.400 personas seguían desplazadas de sus hogares, según el último balance oficial. El Centro Nacional de Monitoreo y Alertas de Desastres Naturales (Cemaden) alertó a la población de San Sebastián sobre la posibilidad de que ocurran “deslizamientos residuales” en las próximas horas debido a “chaparrones aislados” previstos en la región para hoy. Aunque “no se trata de eventos generalizados ni de la misma magnitud que los del pasado fin de semana”, ponderó.

<https://www.lanacion.com.py/mundo/2023/02/27/brasil-suba-a-65-la-cifra-de-muertos-tras-lluvias-record/>



<https://www.hoy.com.py/nacionales/ante-inundaciones-emiten-recomendaciones-para-evitar-potenciales-riesgos>



<https://www.hoy.com.py/nacionales/impresionantes-lluvias-en-72-horas-localidad-chaquena-doblo-promedio-de-un-mes>

Gracias

Reporte elaborado por: Centro Nacional de Información Epidemiológica. DGVS. MSPBS
Dirección General de Vigilancia de la Salud(DGVS)-Ministerio de Salud Pública y Bienestar Social, Paraguay
Email: análisis.dgvs2016@gmail.com

Fuente de datos

- Precipitación acumulada en las últimas 24 horas . DINAC
- Nivel de alturas de ríos. DINAC
- Monitoreo de prensa digital
- Unidades Epidemiológicas Regionales.

❖ Tablero de Eventos/Enfermedades de Notificación Obligatoria, *disponible en:*
<https://dgvs.mspbs.gov.py/sistemas/dashboardno/>