

Boletín de Arbovirosis

Situación Epidemiológica - Año 2018

Actualización: SE 1 a la SE 44

En este Boletín se encuentra la información analizada de la Situación de las Arbovirosis en el departamento de Concepción.

La fuente principal utilizada son los datos recibidos en la Dirección General de Vigilancia de la Salud a través de las informaciones aportadas por los servicios y/o unidades notificadoras de la I Región Sanitaria.

Los datos se encuentran bajo constante modificación debido a los procesos de la Vigilancia de las Arbovirosis: Dengue, Chikungunya y Zika.

Para esta edición se utilizó como fuente principal la Base Nacional de Arbovirosis, de la Unidad de Gestión de Datos de la Dirección General de Vigilancia de la Salud, con corte desde enero, desde la Semana 01 hasta la semana 44 del Año 2018.

Contenido	Pág.
Portada	1
Situación Epidemiológica	2-4
Circulación viral	5

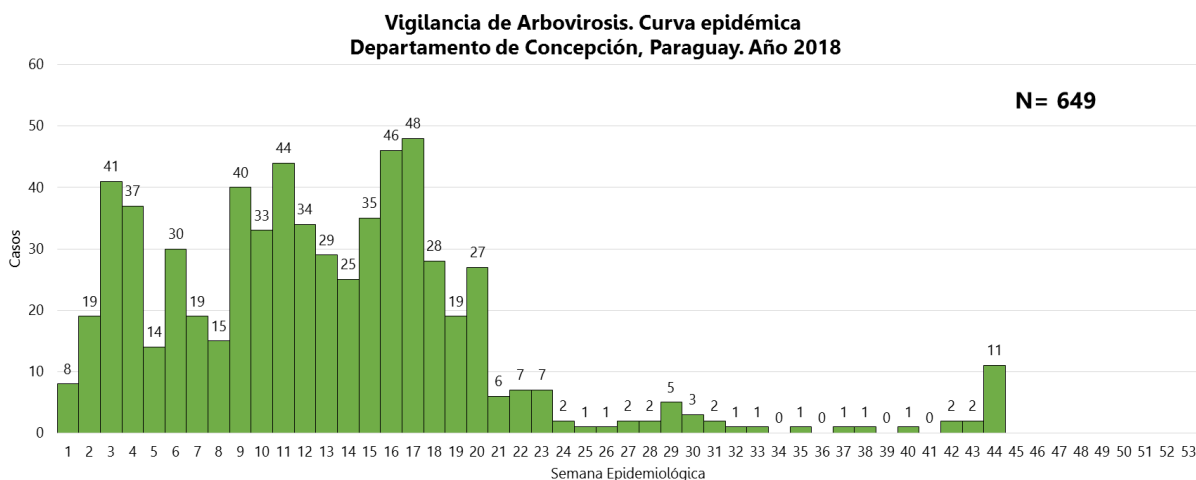
Ministerio de Salud Pública y Bienestar Social
Dirección General de Vigilancia de la Salud
Unidad Epidemiológica de Concepción
Teléfono: (0331) 242 314
Dirección: Prof. Guillermo Cabral esq. Dr. Roig Bernal

Epidemiólogo/a Regional: Lic. Nelson Jara

Situación Epidemiológica

Desde la SE 1 (31/12/2017) a la SE 44 (03/11/2018) se registraron un total de 649 notificaciones de Arbovirosis (dengue, chikungunya y zika).

Grafico 1: Curva de notificaciones Concepción SE 1 a la SE 44 Año 2018



En la SE 17 del año 2018 se registró el pico máximo con 48 notificaciones de Arbovirosis que fue decreciendo hasta la SE 43, en la SE 44 se observa un incremento con once notificaciones.

Datos totales

13 confirmados para dengue

141 probables para dengue

495 sospechosos

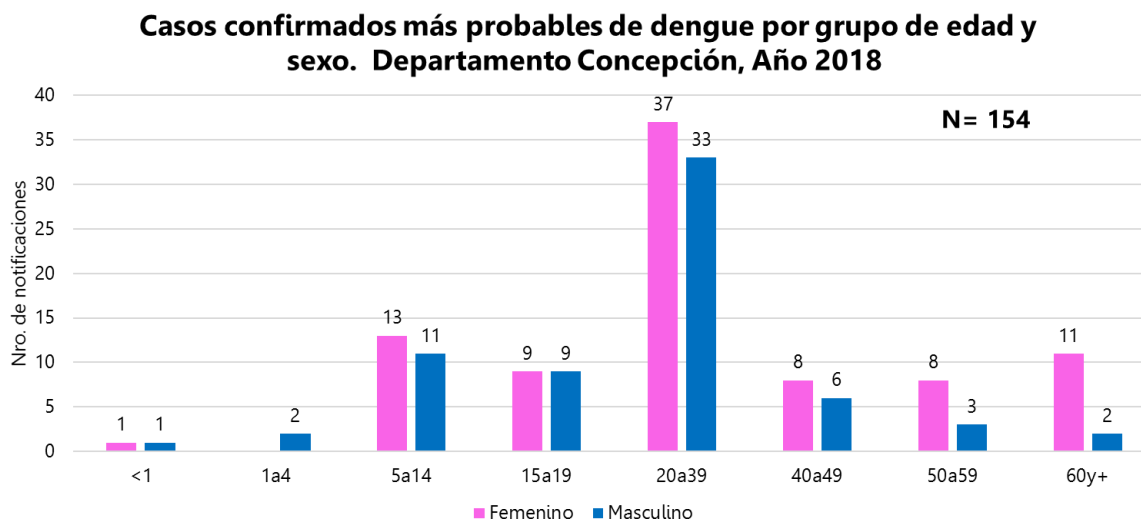
182 descartados

Tabla 1: Notificaciones y casos de Arbovirosis, departamento Concepción. Año 2018

NOTIFICACIONES Y CASOS DE ARBOVIROSIS-DEPARTAMENTO CONCEPCIÓN									
Ditritos del departamento Concepción	DENGUE		CHIKUNGUNYA		ZIKA		NOTIFICACIONES		Total de conf. probables y sospechosos
	Confirmados	Probables	Confirmados	Probables	Confirmados	Probables	Sospechosos	Descartados	
CONCEPCION	10	87					277	146	374
SAN LAZARO	1	35					66	7	102
HORQUETA	0	9					69	9	78
LORETO	0	3					25	8	28
AZOTEY	0	2					32	0	34
BELEN	0	3					14	8	17
YBY YAU	0	1					7	3	8
PASO BARRETO	2	1					2	0	5
ARROYITO	0	0					2	1	2
SAN CARLOS	0	0					1	0	1
Totales	13	141	0	0	0	0	495	182	649

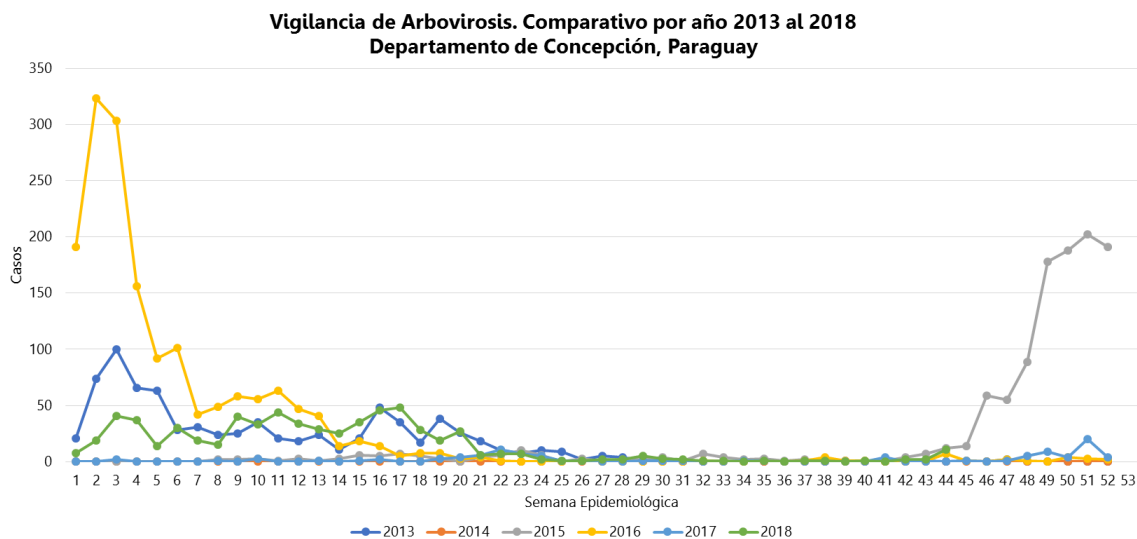
En la SE 32 fue registrado el último caso de dengue en Concepción. No se han registrado casos de chikungunya ni zika en lo que va del año.

Gráfico 2: Confirmados y probables de dengue según edad y sexo, departamento Concepción. Año 2018



El grupo de edad más afectado es el de 20 a 39 años, con predominio del sexo femenino en todas las edades, le sigue el grupo de 5 a 14 años y 60 y más años con la misma característica.

Gráfico 3: Comparativo de años anteriores. Desde el 2013 al 2018. Concepción



En lo que va del año 2018 la tendencia en la vigilancia de las Arbovirosis se encuentra dentro de lo esperado en relación a los años anteriores y al mismo corte.

Circulación viral

Se identificó la circulación de DEN-1 en los distritos de Concepción, Paso Barreto y San Lázaro y el último caso confirmado de DEN-1 se registró en el distrito de Concepción (SE 32).

Mapa 1: Distribución geográfica de los casos confirmados por distrito, Concepción. Año 2018

