



Situación epidemiológica de Arbovirosis

DEPARTAMENTO DE CORDILLERA

ACTUALIZACIÓN DESDE LA SE 01 A LA SE 11

(03 de ENERO, 2021 al 20 DE MARZO, 2021)

AÑO 2021

Descripción

Este boletín contiene información actualizada de la Situación Epidemiológica de Arbovirosis: Dengue, Zika y Chikungunya.

Los datos presentados, tienen como fuente principal la base nacional de la Vigilancia de Arbovirosis.

La revisión final y difusión de las informaciones, aquí presentadas, son realizadas por el equipo técnico de la Dirección de Alerta y Respuesta ante Emergencias en Salud Pública /Centro Nacional de Enlace (CNE).

Contenido

Situación Epidemiológica departamental: AÑO 2020 y AÑO 2021

- > Dengue
- > Chikungunya
- > Zika

Circulación Viral

Consideraciones finales

SITUACIÓN EPIDEMIOLÓGICA DE LA III REGIÓN SANITARIA-CORDILLERA

El departamento de Cordillera cuenta con 20 distritos, de los cuales 100% registraron notificaciones de arbovirosis en el año 2020.

Desde la SE N° 01 a la SE N°11 del año en curso, han reportado casos sospechosos de Dengue, 16 distritos del departamento, 80%.

TABLA 1: RESUMEN

Desde el 29 de diciembre, 2019 al 02 de enero, 2021: SE 01 al 53 : que corresponden al año **2020** se registraron:

DEPARTAMENTO DE CORDILLERA. AÑO 2020			
ARBOVIROSIS	CASOS (CONF. Y PROB.)	SOSPECHOSOS	DESCARTADOS
DENGUE	888	2.695	127
CHIKUNGUNYA	0	8	1
ZIKA	0	13	3

No se registraron casos confirmados ni probables de Chikungunya y Zika, en el año 2020.

Desde el 03 de enero al 20 de marzo de **2021**, se registraron

DEPARTAMENTO DE CORDILLERA. AÑO 2021			
ARBOVIROSIS	CASOS (CONF. Y PROB.)	SOSPECHOSOS	DESCARTADOS
DENGUE	0	121	35
CHIKUNGUNYA	0	0	0
ZIKA	0	0	0

TABLA 2: CASOS DE DENGUE POR DISTRITOS AÑO 2020

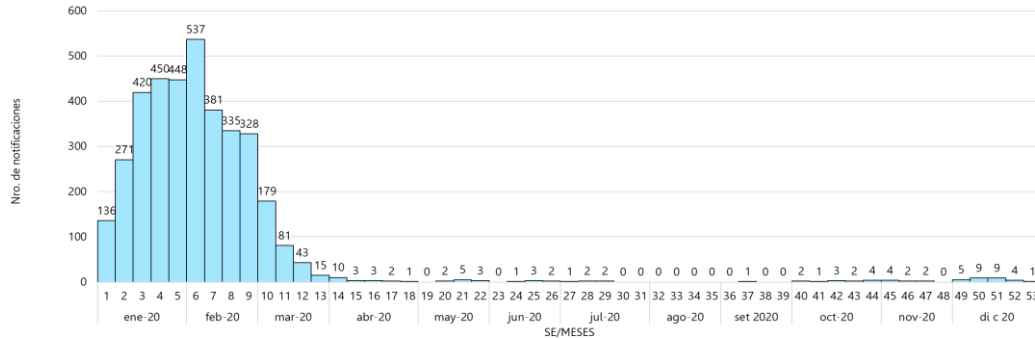
DEPARTAMENTO DE CORDILLERA. AÑO 2020			
DISTRITOS	CASOS (CONF. Y PROB.)	SOSPECHOSOS	DESCARTADOS
CAACUPÉ	165	341	23
EMBOSCADA	18	371	4
ALTOS	36	313	9
PIRIBEBUY	150	375	18
TOBATI	49	228	13
SAN BERNARDINO	13	125	4
EUSEBIO AYALA	56	122	3
ARROYOS Y ESTEROS	130	195	13
LOMA GRANDE	74	118	6
CARAGUATAY	11	54	7
ATYRA	16	99	6
ITACURUBI DE LA CORDILLERA	58	72	8
ISLA PUCU	7	35	2
VALENZUELA	10	44	1
NUEVA COLOMBIA	17	53	1
JUAN DE MENA	13	32	3
PRIMERO DE MARZO	9	27	1
SANTA ELENA	23	24	1
SAN JOSE OBRERO	17	14	0
MBOCAYATY DEL YHAGUY	16	53	4
TOTALES	888	2695	127

TABLA 2: CASOS DE DENGUE POR DISTRITOS AÑO 2021

DEPARTAMENTO DE CORDILLERA. AÑO 2021			
DISTRITOS	CASOS (CONF. Y PROB.)	SOSPECHOSOS	DESCARTADOS
CAACUPÉ	0	54	19
EMBOSCADA	0	9	5
ALTOS	0	11	4
SAN BERNARDINO	0	8	0
ITACURUBI DE LA CORDILLERA	0	4	0
TOBATI	0	5	2
PIRIBEBUY	0	10	1
EUSEBIO AYALA	0	2	0
ARROYOS Y ESTEROS	0	4	2
ATYRA	0	8	2
VALENZUELA	0	1	0
SANTA ELENA	0	1	0
LOMA GRANDE	0	0	0
CARAGUATAY	0	1	0
ISLA PUCU	0	1	0
NUEVA COLOMBIA	0	1	0
JUAN DE MENA	0	0	0
PRIMERO DE MARZO	0	1	0
SAN JOSE OBRERO	0	0	0
MBOCAYATY DEL YHAGUY	0	0	0
TOTALES	0	121	35

GRÁFICO 1. DENGUE. NOTIFICACIONES DESDE LA SE 1 A LA SE 53. DEPARTAMENTO DE CORDILLERA, AÑO 2020

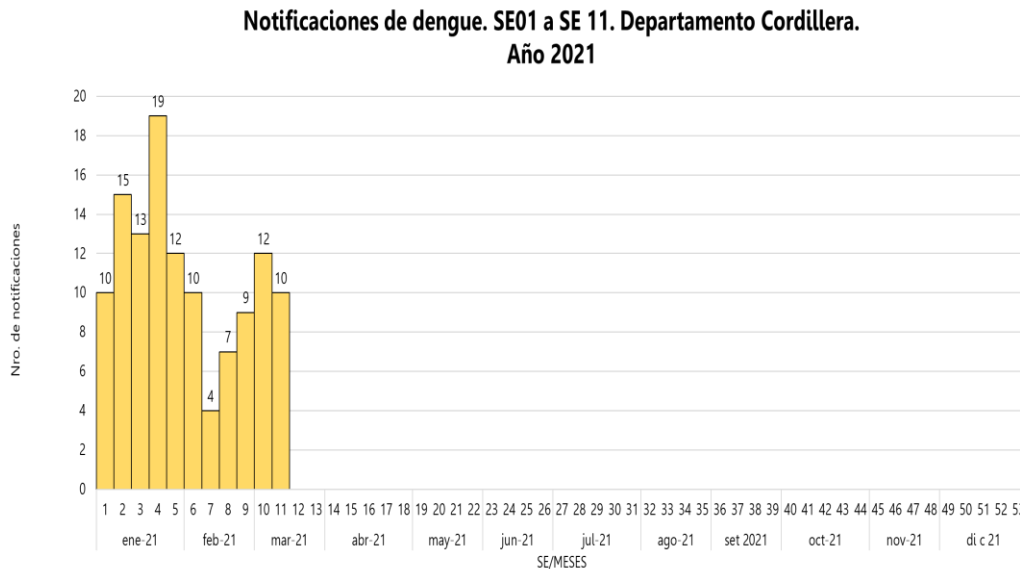
Notificaciones de dengue. SE1 a SE 53. Departamento Cordillera. Año 2020



Este gráfico presenta el número de notificaciones de dengue por semana de inicio de síntomas, excluyendo los descartados. Pico máximo del año 2020 se produjo en la SE N° 6; luego con una disminución total de las notificaciones en la SE N° 30 del mes de julio y hasta la SE N° 36 del mes de setiembre. A partir de la SE N° 37 se inician nuevamente, notificaciones de casos sospechosos.

GRÁFICO 1. DENGUE. NOTIFICACIONES DESDE LA SE 1 A LA SE 11. DEPARTAMENTO DE CORDILLERA, AÑO 2021

Notificaciones de dengue. SE01 a SE 11. Departamento Cordillera. Año 2021



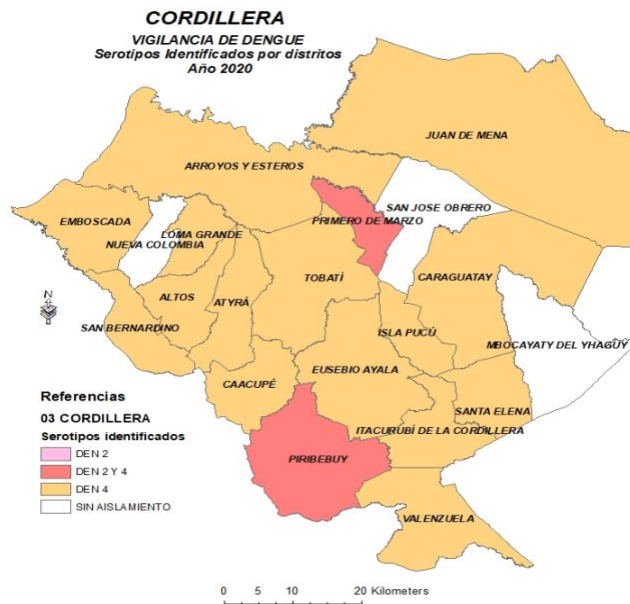
Este gráfico presenta el número de notificaciones de dengue por semana de inicio de síntomas, de 03 de enero al 20 de marzo del año 2021. Hasta la fecha no se registran casos confirmados de Arbovirus.

CIRCULACIÓN VIRAL EN LA REGIÓN SANITARIA.

En la región de Cordillera, en el año 2020, se identificó la circulación de los serotipos DEN-2 y DEN-4 en los siguientes distritos:

- DEN-4: **en 20 distritos**, Altos, Atyra, Arroyos y Esteros, Caacupe, Caraguatay, Emboscada, Eusebio Ayala, Isla pucu, Itacurubi de la Cordillera, Juan de mena, Loma Grande, Mbocayaty, Nueva Colombia, Piribebuy, Primero de Marzo, San Jose obrero, San Bernardino, Santa Elena, Tobati y Valenzuela
- DEN-2 y DEN-4: Piribebuy, Eusebio Ayala y Primero de Marzo.

MAPA 1: VIGILANCIA DE DENGUE, AÑO 2020



CONSIDERACIONES FINALES

El contenido de este boletín puede modificarse según la dinámica de la vigilancia de las Arbovirosis: dengue, chikungunya y zika.

Las notificaciones de Arbovirosis se definen operacionalmente, en este boletín, a partir de la Resolución N° 600/2019, correspondiente al 3 de diciembre del año 2019 “Criterios de definición de casos de arbovirosis: dengue, chikungunya y zika, flujograma para la toma de muestra de laboratorio”. Remitirse a este documento oficial para conocer las definiciones epidemiológicas de caso utilizados en este material.

