

Boletín de Arbovirosis

En este Boletín se encuentra la información analizada de la Situación de las Arbovirosis en el departamento de Cordillera.

La fuente principal utilizada son los datos recibidos en la Dirección General de Vigilancia de la Salud a través de las informaciones aportadas por los servicios y/o unidades notificadoras de todo el territorio nacional.

Los datos se encuentran bajo constante modificación debido a los procesos de la Vigilancia de las Arbovirosis: Dengue, Chikungunya y Zika.

Para esta edición se utilizó como fuente principal la Base Nacional de Arbovirosis, de la Unidad de Gestión de Datos de la Dirección General de Vigilancia de la Salud con corte desde enero 2018 al sábado 13 de octubre del 2018.

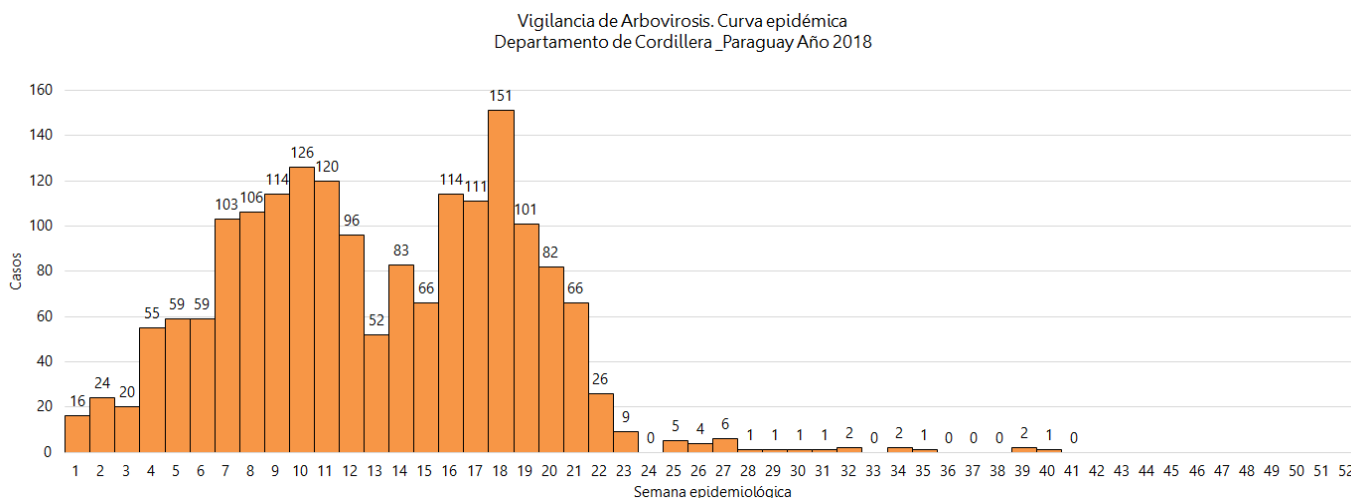
Contenido	Pág.
Portada	1
Situación Epidemiológica	2-4
Distribución geográfica	5

Ministerio de Salud Pública y Bienestar Social
Dirección General de Vigilancia de la Salud
Unidad Epidemiológica Cordillera
Teléfono: (595) 0511242700
Calle Antonio Parquet e/ Concepción
Epidemióloga Regional: Lic. Ada Ramírez

Situación Epidemiológica

Desde la SE 1 (31/12/2017) a la SE 41 (29 de septiembre) se registraron un total de 2039 notificaciones de Arbovirosis (dengue, chikungunya y zika).

Grafico 1: Curva de notificaciones Cordillera-SE 1 a la SE 41. Año 2018



Datos totales

117 confirmado para dengue

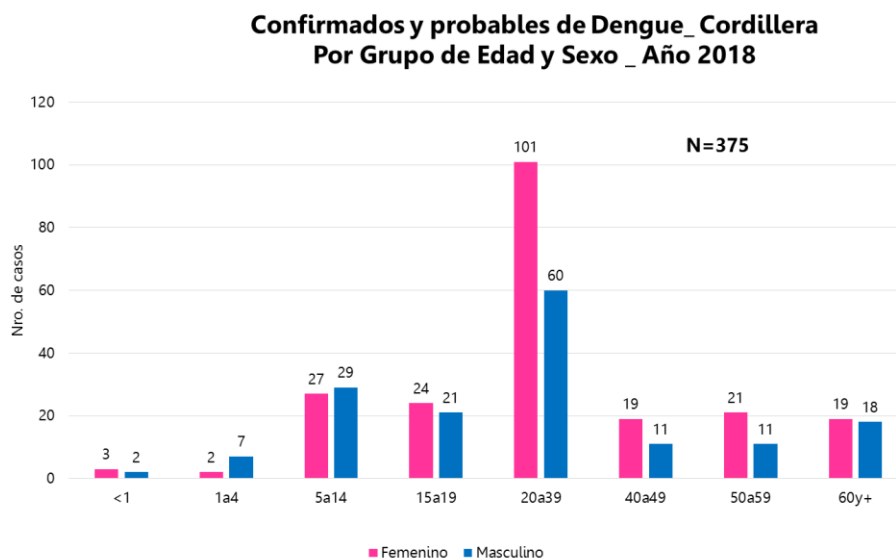
258 probables para dengue

1412 sospechosos

258 descartados

Tabla 1: Notificaciones y casos de Arbovirosis, departamento Cordillera-Año 2018

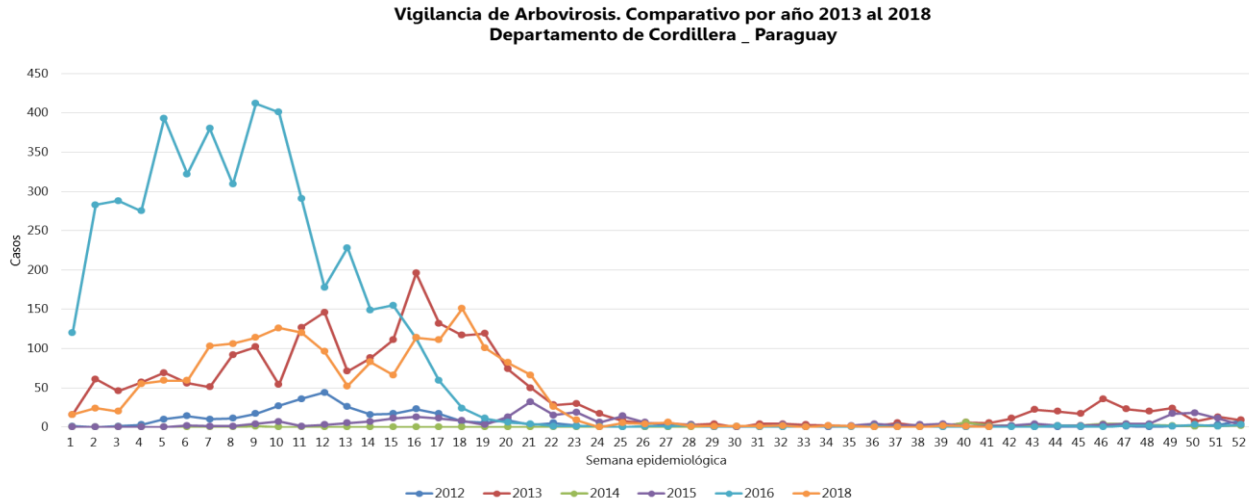
NOTIFICACIONES Y CASOS DE ARBOVIROSIS-DEPARTAMENTO CORDILLERA									
Ditritos del departamento Cordillera	DENGUE		CHIKUNGUNYA		ZIKA		NOTIFICACIONES		Total de conf. probables y sospechosos
	Confirmados	Probables	Confirmados	Probables	Confirmados	Probables	Sospechosos	Descartados	
CAACUPE	11	13					375	50	399
PIRIBEBUY	13	45					146	27	204
EMBOSCADA	11	36					150	25	197
ALTOS	25	27					97	38	149
EUSEBIO AYALA	17	14					128	24	159
CARAGUATAY	3	23					108	15	134
TOBATI	6	27					77	17	110
SAN BERNARDINO	10	18					59	16	87
ARROYOS Y ESTEROS	7	12					53	13	72
ATYRA	1	6					69	6	76
ITACURUBI DE LA CORDILLERA	3	12					27	3	42
NUEVA COLOMBIA	4	6					24	8	34
ISLA PUCU	1	5					28	1	34
LOMA GRANDE	3						20	6	23
VALENZUELA	1	4					14	1	19
SAN JOSE OBRERO	1	3					9	1	13
SANTA ELENA		5					6	3	11
MBOCAYATY DEL YHAGUY							9	3	9
1RO DE MARZO		1					8	1	9
JUAN DE MENA		1					5		6
TOTALES	117	258	0	0	0	0	1.412	258	1.787

Gráfico 2: Confirmados y probables de dengue según edad y sexo, departamento Cordillera-Año 2018.

El grupo de edad más afectado es el de 20 a 39 años, con predominio del sexo femenino.

Gráfico 3: Comparativo de años anteriores. Desde el 2012 al 2018. Cordillera

En la SE 18 de año 2018 se registraron 151 notificaciones de Arbovirosis, posteriormente desde la SE 21 se observa un descenso en la notificación de casos sospechosos.



Circulación viral

Se identificó la circulación de DEN- 1 en **16 distritos** del departamento: Caacupé, Piribebuy, Emboscada, Altos, Eusebio Ayala, Caraguatay, Tobatí, San Bernardino, Arroyos y Esteros, Atyra, Itacurubi de la Cordillera, Nueva Colombia, Isla Pucú, Loma Grande, Valenzuela y San José Obrero. Último caso confirmado se registró en el distrito de Nueva Colombia la SE 27

Mapa 1: Distribución geográfica de los casos confirmados por distrito-Cordillera-Año 2018

