

# Boletín de Arbovirosis

## Situación Epidemiológica - Año 2018

Actualización: SE 1 a la SE 47

En este Boletín se encuentra la información analizada de la Situación de las Arbovirosis en el departamento de Cordillera.

La fuente principal utilizada son los datos recibidos en la Dirección General de Vigilancia de la Salud a través de las informaciones aportadas por los servicios y/o unidades notificadoras de todo el territorio nacional.

Los datos se encuentran bajo constante modificación debido a los procesos de la Vigilancia de las Arbovirosis: Dengue, Chikungunya y Zika.

Para esta edición se utilizó como fuente principal la Base Nacional de Arbovirosis, de la Unidad de Gestión de Datos de la Dirección General de Vigilancia de la Salud con corte desde enero, SE 1 a la SE 47 del 2018.

Contenido	Pág.
Portada	1
Situación Epidemiológica	2-4
Circulación viral	5

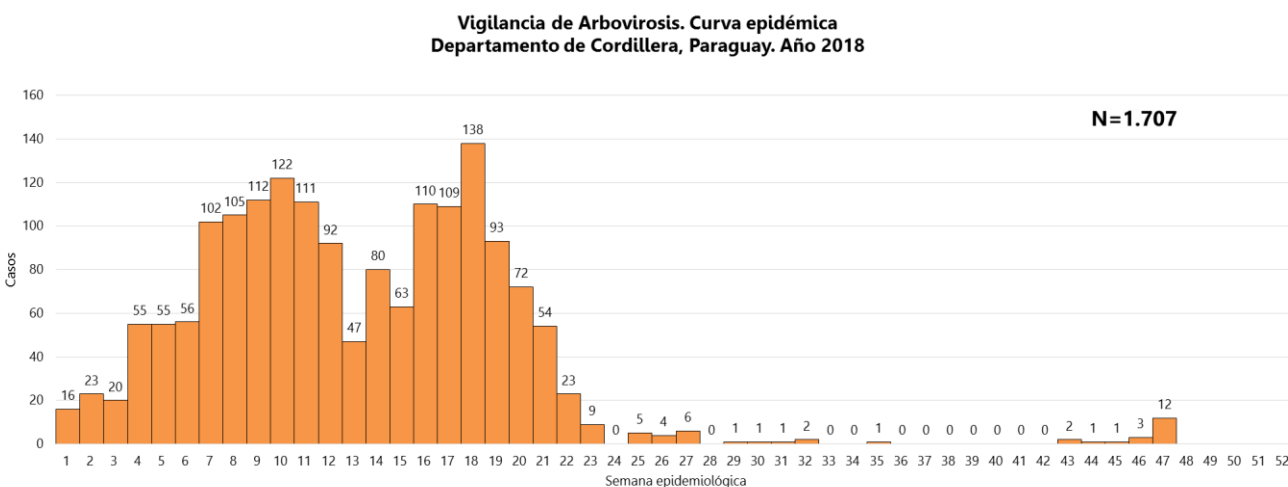
Ministerio de Salud Pública y Bienestar Social  
Dirección General de Vigilancia de la Salud  
Unidad Epidemiológica de Cordillera  
Teléfono: (+595) 0511242700  
Calle Antonio Parquet e/ Concepción

**Epidemiólogo/a Regional:** Lic. Ada Ramírez

## Situación Epidemiológica

Desde la SE 1 (31/12/2017) a la SE 47 (24 de Noviembre) se registraron un total de 1.707 notificaciones de Arbovirosis (dengue, chikungunya y zika).

### Gráfico 1: Curva de notificaciones Cordillera, SE 1 a la SE 47. Año 2018



En la SE 18 de año 2018 se registraron 151 notificaciones de arbovirosis como pico máximo de la temporada, a partir de allí se observa un descenso sostenido de notificaciones hasta llegar a un corte de circulación por un periodo de siete semanas y en la SE 43 se registran un ligero aumento en la notificación, lo cual se encuentra dentro de lo esperado

### Datos totales

**117** confirmado para dengue

**296** probables para dengue

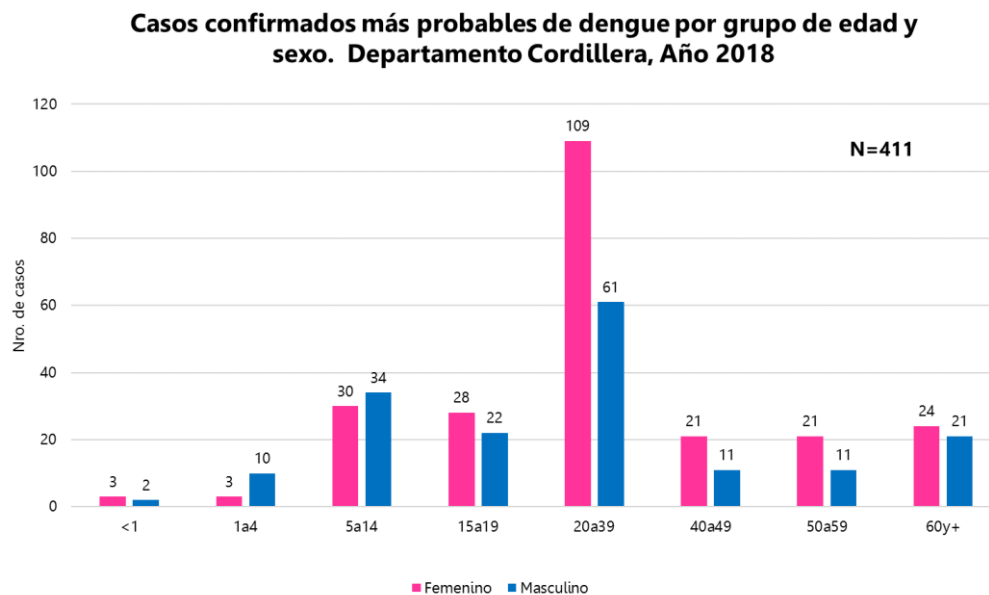
**1294** sospechosos

**371** descartados

**Tabla 1: Notificaciones y casos de Arbovirosis, departamento Cordillera, Año 2018**

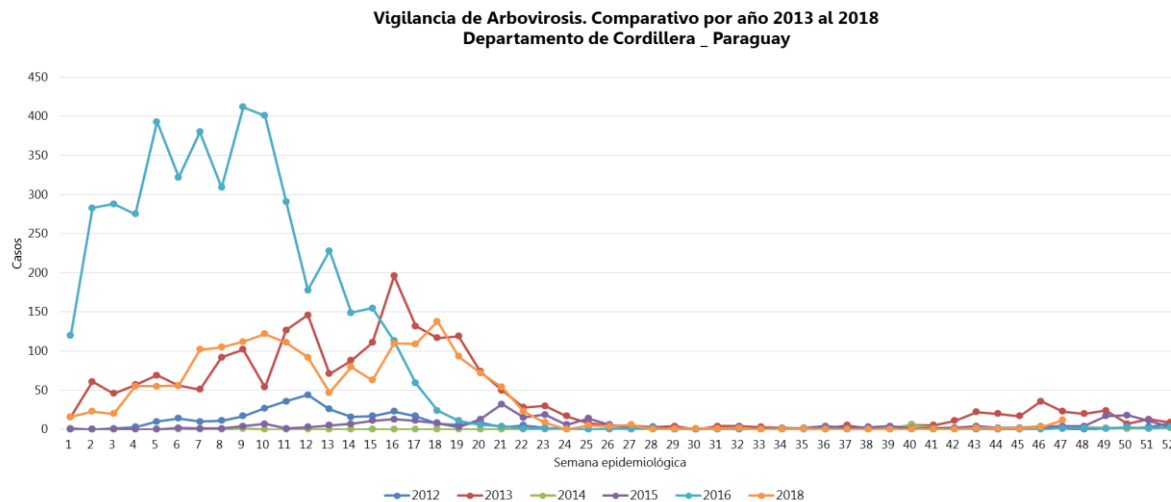
NOTIFICACIONES Y CASOS DE ARBOVIROSIS-DEPARTAMENTO CORDILLERA									
Ditritos del departamento Cordillera	DENGUE		CHIKUNGUNYA		ZIKA		NOTIFICACIONES		Total de conf. probables y sospechosos
	Confirmados	Probables	Confirmados	Probables	Confirmados	Probables	Sospechosos	Descartados	
CAACUPE	11	24					331	92	366
PIRIBEBUY	13	46					134	40	193
EMBOSCADA	11	39					140	35	190
ALTOS	25	27					94	50	146
EUSEBIO AYALA	17	19					115	31	151
CARAGUATAY	3	25					102	20	130
TOBATI	6	30					70	21	106
SAN BERNARDINO	10	20					57	18	87
ARROYOS Y ESTEROS	7	13					52	14	72
ATYRA	1	11					60	11	72
ITACURUBI DE LA CORDILLERA	3	13					25	6	41
NUEVA COLOMBIA	4	7					22	12	33
ISLA PUCU	1	6					26	2	33
LOMA GRANDE	3						20	6	23
VALENZUELA	1	5					11	3	17
SAN JOSE OBRERO	1	4					8	1	13
SANTA ELENA		5					7	3	12
MBOCAYATY DEL YHAGUY							9	3	9
TRO DE MARZO		1					7	2	8
JUAN DE MENA		1					4	1	5
<b>TOTALES</b>	<b>117</b>	<b>296</b>	<b>0</b>	<b>0</b>	<b>0</b>	<b>0</b>	<b>1.294</b>	<b>371</b>	<b>1.707</b>

En la SE 27 se registró el último caso de dengue confirmado en la ciudad de Nueva Colombia. En el departamento de Cordillera no se confirmaron casos de zika o chikungunya en lo que va del año.

**Gráfico 2: Confirmados y probables de dengue según edad y sexo, departamento Cordillera, Año 2018**

El grupo de edad más afectado es el de 20 a 39 años, con predominio del sexo femenino, le sigue el grupo de 5 a 14 años con predominio del sexo masculino.

**Gráfico 3: Comparativo de años anteriores. Desde el 2012 al 2018. Cordillera**



En lo que va del año se puede observar que desde la SE 1 a la 21 se observó un incremento de hasta 150 notificaciones en la tendencia en la vigilancia de las arbovirosis para luego mantener un descenso sostenido, y al corte de la SE 47, en relación a años anteriores se encuentra dentro de lo esperado.

## Circulación viral

Se identificó la circulación de DEN - 1 en los siguientes distritos: Caacupé, Piribebuy, Emboscada, Altos, Eusebio Ayala, Caraguatay, Tobatí, San Bernardino, Arroyos y Esteros, Atyra, Itacurubi de la Cordillera, Nueva Colombia, Isla Pucu, Loma Grande, Valenzuela, San José Obrero.

Último caso confirmado se registró en el distrito de Nueva Colombia la SE 27.

**Mapa 1: Distribución geográfica de los casos confirmados por distrito, departamento Cordillera. Año 2018**

