

# Situación epidemiológica de Arbovirosis

DEPARTAMENTO DE CAAGUAZÚ

ACTUALIZACIÓN DESDE LA SE 1 A LA SE 27  
(03 DE ENERO, 2021 AL 10 DE JULIO, 2021)

**AÑO 2021**

## Descripción

Este boletín contiene información actualizada de la Situación Epidemiológica de Arbovirosis: Dengue, Zika y Chikungunya.

Los datos presentados, tienen como fuente principal la base nacional de la Vigilancia de Arbovirosis.

La revisión final y difusión de las informaciones, aquí presentadas, son realizadas por el equipo técnico de la Dirección de Alerta y Respuesta ante Emergencias en Salud Pública /Centro Nacional de Enlace (CNE).

## Contenido

Resumen

Situación Epidemiológica departamental

- > Dengue
- > Chikungunya
- > Zika

Circulación Viral

Consideraciones finales

## SITUACIÓN EPIDEMIOLÓGICA DE LA V REGIÓN SANITARIA-CAAGUAZÚ

El departamento de Caaguazú cuenta con 22 distritos, de los cuales 19 registran notificaciones.

### TABLA 1: RESUMEN

Desde el 03 de enero, 2021 al 10 de Julio, 2021 se registran:

<b>DEPARTAMENTO DE CAAGUAZÚ. AÑO 2021</b>			
<b>ARBOVIROSIS</b>	CASOS (CONF. Y PROB.)	SOSPECHOSOS	DESCARTADOS
<b>DENGUE</b>	39	704	30
<b>CHIKUNGUNYA</b>	0	1	0
<b>ZIKA</b>	0	3	0

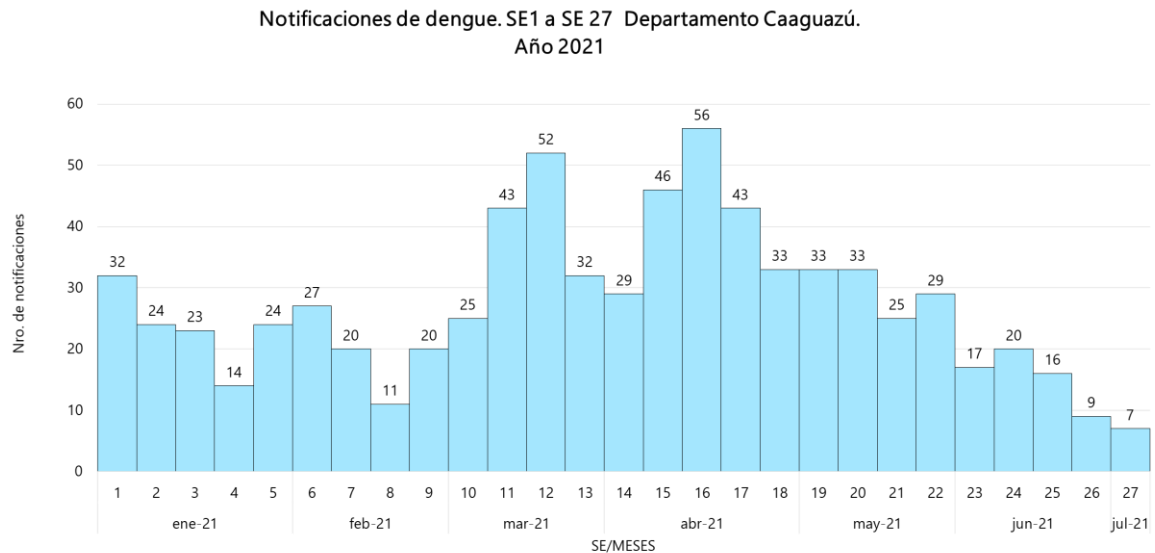
No se registran casos confirmados ni probables de Chikungunya y Zika, en lo que va del año 2021.

### TABLA 2: CASOS DE DENGUE POR DISTRITOS.

<b>DEPARTAMENTO DE CAAGUAZÚ. AÑO 2021</b>			
<b>DISTRITOS</b>	CASOS (CONF. Y PROB.)	SOSPECHOSOS	DESCARTADOS
CORONEL OVIEDO	38	586	15
CAAGUAZU	0	25	5
SAN JOSE DE LOS ARROYOS	0	6	1
CARAYAO	1	12	0
3 DE FEBRERO	0	3	0
SANTA ROSA DEL MBUTUY	0	5	0
CECILIO BAEZ	0	3	0
DR. J.E.ESTIGARRIBIA	0	15	8
DR. J. M. FRUTOS	0	0	1
JOSE DOMINGO OCAMPO	0	4	0
SIMON BOLIVAR	0	8	0
YHU	0	3	0
REPATRIACION	0	4	0
SAN JOAQUIN	0	2	0
R.I.3. CORRALES	0	2	0
LA PASTORA	0	3	0
NUEVA LONDRES	0	3	0
VAQUERIA	0	1	0
MCAL. FRANCISCO SOLANO LÓPEZ	0	19	0

<b>TOTALES</b>	<b>39</b>	<b>704</b>	<b>30</b>
----------------	-----------	------------	-----------

### GRÁFICO 1. DENGUE. NOTIFICACIONES DESDE LA SE 1 A LA SE 27 DEPARTAMENTO DE CAAGUAZÚ, AÑO 2021



Este gráfico presenta el número de notificaciones de dengue por semana de inicio de síntomas.

### CIRCULACIÓN VIRAL EN LA REGIÓN SANITARIA.

En la región de Caaguazú se identificó la circulación DEN 2 en el Distrito de Coronel Oviedo y el Distrito de Carayao.



MAPA 1: VIGILANCIA DE DENGUE

**CAAGUAZÚ**  
**VIGILANCIA DE ARBOVIROSIS**  
**Año 2021**



**Referencias**

**Serotipos por distritos**

-  DEN 2
-  SIN AISLAMIENTO

## CONSIDERACIONES FINALES

El contenido de este boletín puede modificarse según la dinámica de la vigilancia de las Arbovirosis: dengue, chikungunya y zika.

Las notificaciones de Arbovirosis se definen operacionalmente, en este boletín, a partir de la Resolución N° 600/2019, correspondiente al 3 de diciembre del año 2019 "Criterios de definición de casos de arbovirosis: dengue, chikungunya y zika, flujograma para la toma de muestra de laboratorio". Remitirse a este documento oficial para conocer las definiciones epidemiológicas de caso utilizados en este material.