

Boletín de Arbovirosis

Situación Epidemiológica – Año 2018

Actualización Semanal

SE 1 a SE 44

En este Boletín se encuentra la información analizada de la Situación de las Arbovirosis en el departamento de Caaguazú.

La fuente principal utilizada son los datos recibidos en la Dirección General de Vigilancia de la Salud a través de las informaciones aportadas por los servicios y/o unidades notificadoras de todo el territorio nacional.

Los datos se encuentran bajo constante modificación debido a los procesos de la Vigilancia de las Arbovirosis: Dengue, Chikungunya y Zika.

Para esta edición se utilizó como fuente principal la Base Nacional de Arbovirosis, de la Unidad de Gestión de Datos de la Dirección General de Vigilancia de la Salud con corte desde la SE 1 a la SE 44.

Contenido

Pág.

Portada	1
Situación Epidemiológica	2-3
Distribución geográfica	4

Ministerio de Salud Pública y Bienestar Social
Dirección General de Vigilancia de la Salud
Unidad Epidemiológica de Caaguazú
V Región Sanitaria Caaguazú
Telefax: (595) 0521-202166

Epidemiólogo/a Regional: Lic. Isabel Duré de Valiente

Situación Epidemiológica

Grafico 1: Curva de notificaciones Caaguazú -SE 1 a la SE 44. Año 2018

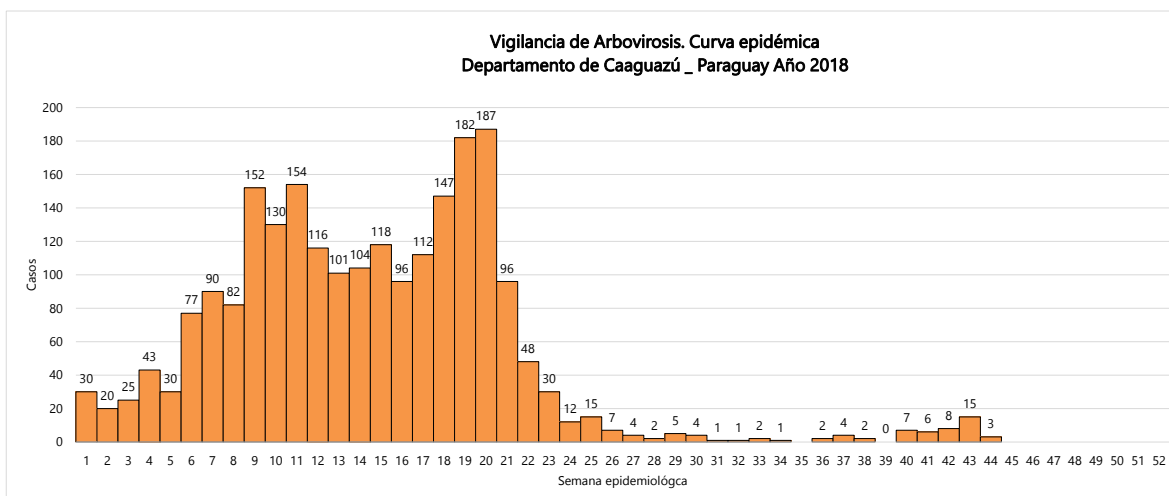
Desde la SE 1 (31/12/2017) a la SE 44 (03 de noviembre de 2018) se registraron un total de **2.272** notificaciones de Arbovirosis (dengue, chikungunya y zika).

Se observa que el mayor número de notificaciones se registra en la SE 20 (mayo).

El último caso confirmado de dengue se registró en la SE 29 (julio), en la localidad de Potrerito, distrito de Coronel Oviedo. El último caso probable en la SE 28 en la localidad de Villa Edelira, distrito de Coronel Oviedo.

En la SE 45 se registraron un total de 15 notificaciones, de las cuales 13 son de pacientes procedentes del distrito de Coronel Oviedo, distribuidos en 16 barrios de dicho distrito.

En la SE 44 se observan 3 notificaciones, 2 pacientes procedentes del distrito de Coronel Oviedo y una del distrito Juan Manuel Frutos, todas corresponden a la zona céntrica de la ciudad.



Datos totales

34 confirmados para dengue

223 probables para dengue

2015 sospechosos

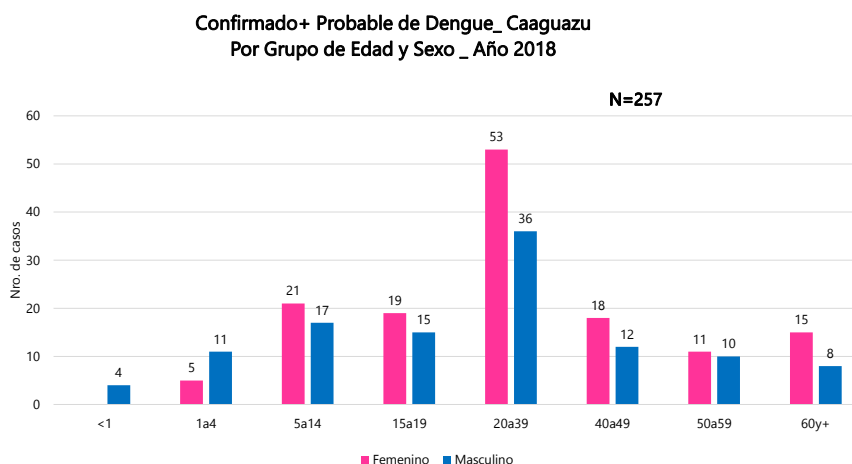
125 descartados

Tabla 1: Notificaciones y casos de Arbovirosis, departamento Caaguazú-Año 2018

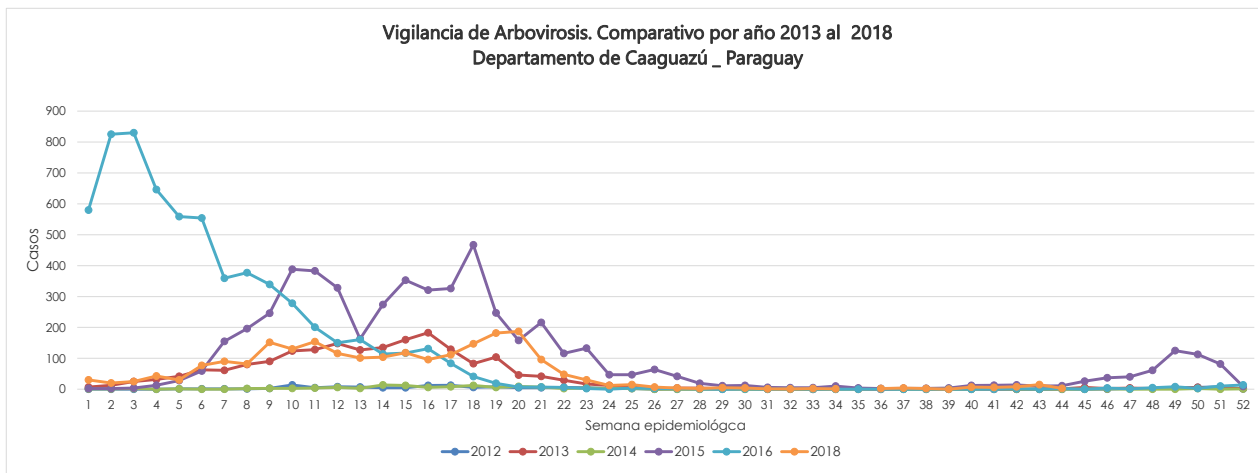
Ditritos del departamento Caaguazú	NOTIFICACIONES Y CASOS DE ARBOVIROSIS-DEPARTAMENTO DE CAAGUAZÚ									
	DENGUE		CHIKUNGUNYA		ZIKA		NOTIFICACIONES		probables y sospechosos	
	Confirmados	Probables	Confirmados	Probables	Confirmados	Probables	Sospechosos	Descartados		
CORONEL OVIEDO	28	163					1.696	63	1.887	
CAAGUAZU	4	32					86	40	122	
CARAYAO	1	2					70	4	73	
NUEVA LONDRES		3					27	3	30	
REPATRIACION		5					13		18	
LA PASTORA		3					14		17	
R.I.3 CORRALES							16	2	16	
STA. ROSA DEL MBUTUY							14	2	14	
CECILIO BAEZ	1						15		16	
SAN JOSE DE LOS ARROYOS							15		15	
RAUL A. OVIEDO		9					5		14	
SIMON BOLIVAR		1					9	3	10	
JUAN MANUEL FRUTOS		1					8	2	9	
JOSE EULOGIO ESTIGARRIBIA		1					7	1	8	
JOSE DOMINGO OCAMPOS							5	3	5	
SAN JOAQUIN							5		5	
VAQUERIA		1					2	2	3	
YHU		1					3		4	
TEMBIAPORA		1					3		4	
CNEL. TOLEDO							1		1	
POTRERO GUAYAKI							1		1	
Totales	34	223	0	0	0	0	2.015	125	2.272	

Gráfico 2: Confirmados y probables de dengue según edad y sexo, departamento Caaguazú-Año 2018

Según las notificaciones de Arbovirosis registradas el grupo de edad más afectado corresponde a adultos jóvenes de 20 a 39 años, principalmente al sexo femenino.

**Gráfico 3: Comparativo de años anteriores. Desde el 2013 al 2018. Caaguazú**

En lo que va del año y según el histórico en años anteriores se registraron brotes de dengue entre las SE 17 a 21 afectando sobre todo a barrios del distrito de Cnel. Oviedo.



Circulación viral

Se identificó la circulación de DEN-1 en el 18% (4/22) de los distritos del departamento.

Los últimos casos confirmados de dengue se registraron en SE 29 (mes de julio) en el distrito de Cnel. Oviedo.

Mapa 1: Distribución geográfica de los casos confirmados por distrito-Caaguazú-Año 2018

