

Situación epidemiológica de Arbovirosis

DEPARTAMENTO DE CAAGUAZÚ

ACTUALIZACIÓN DESDE LA SE 1 A LA SE 45
(03 DE ENERO, 2021 AL 13 DE NOVIEMBRE, 2021)

AÑO 2021

Descripción

Este boletín contiene información actualizada de la Situación Epidemiológica de Arbovirosis: Dengue, Zika y Chikungunya.

Los datos presentados, tienen como fuente principal la base nacional de la Vigilancia de Arbovirosis.

La revisión final y difusión de las informaciones, aquí presentadas, son realizadas por el equipo técnico de la Dirección de Alerta y Respuesta ante Emergencias en Salud Pública /Centro Nacional de Enlace (CNE).

Contenido

Resumen

Situación Epidemiológica departamental

- > Dengue
- > Chikungunya
- > Zika

Circulación Viral

Consideraciones finales

SITUACIÓN EPIDEMIOLÓGICA DE LA V REGIÓN SANITARIA-CAAGUAZÚ

El departamento de Caaguazú cuenta con 22 distritos, de los cuales 19 registran notificaciones.

TABLA 1: RESUMEN

Desde el 03 de enero, 2021 al 13 de noviembre, 2021 se registran:

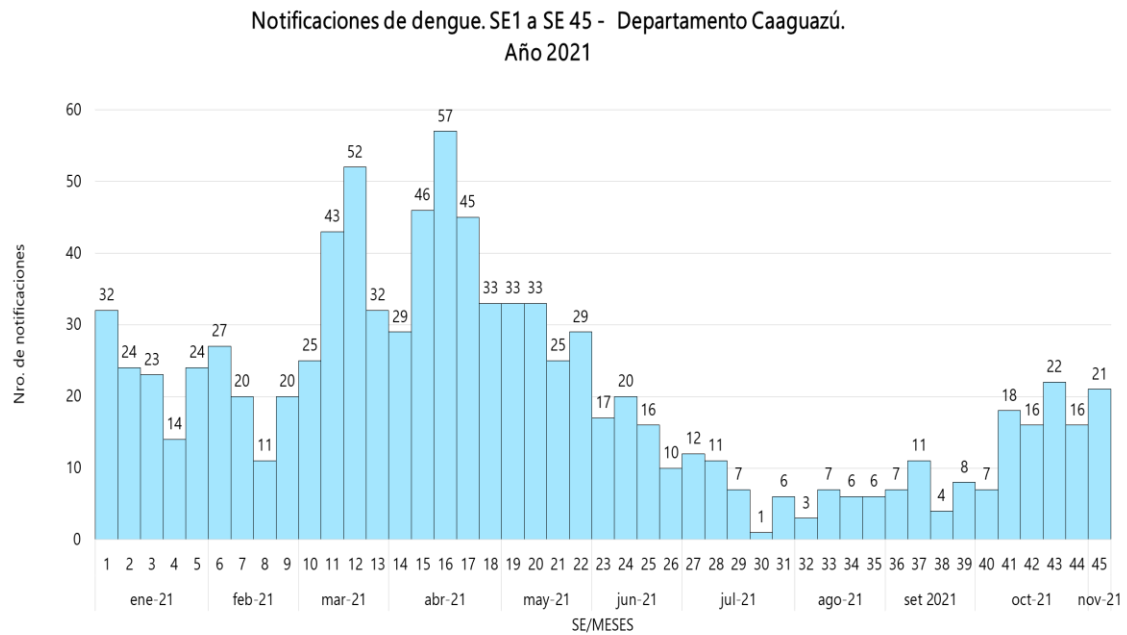
DEPARTAMENTO DE CAAGUAZÚ. AÑO 2021			
ARBOVIROSIS	CASOS (CONF. Y PROB.)	SOSPECHOSOS	DESCARTADOS
DENGUE	39	858	31
CHIKUNGUNYA	0	11	0
ZIKA	0	18	0

No se registran casos confirmados ni probables de Chikungunya y Zika, en lo que va del año 2021.

TABLA 2: CASOS DE DENGUE POR DISTRITOS.

DEPARTAMENTO DE CAAGUAZÚ. AÑO 2021			
DISTRITOS	CASOS (CONF. Y PROB.)	SOSPECHOSOS	DESCARTADOS
CORONEL OVIEDO	38	739	17
CAAGUAZU	0	31	5
SAN JOSE DE LOS ARROYOS	0	7	1
CARAYAO	1	16	0
3 DE FEBRERO	0	3	0
SANTA ROSA DEL MBUTUY	0	6	0
CECILIO BAEZ	0	5	0
DR. J.E. ESTIGARRIBIA	0	15	8
DR. J. M. FRUTOS	0	1	1
JOSE DOMINGO OCAMPO	0	5	0
SIMON BOLIVAR	0	9	0
YHU	0	9	0
REPATRIACION	0	6	0
SAN JOAQUIN	0	3	0
R.13 CORRALES	0	5	0
LA PASTORA	0	3	0
NUEVA LONDRES	0	7	0
VAQUERIA	0	1	0
MCAL. FRANCISCO SOLANO LÓPEZ	0	19	0
TOTALES	39	890	32

GRÁFICO 1. DENGUE. NOTIFICACIONES DESDE LA SE 1 A LA SE 45 DEPARTAMENTO DE CAAGUAZÚ, AÑO 2021



Este gráfico presenta el número de notificaciones de dengue por semana de inicio de síntomas.

CIRCULACIÓN VIRAL EN LA REGIÓN SANITARIA.

En la región de Caaguazú se identificó la circulación DEN 2 en el Distrito de Coronel Oviedo y el Distrito de Carayao.



MAPA 1: VIGILANCIA DE DENGUE

CAAGUAZÚ
VIGILANCIA DE ARBOVIROSIS
Año 2021



Referencias

Serotipos por distritos

-  DEN 2
-  SIN AISLAMIENTO

CONSIDERACIONES FINALES

El contenido de este boletín puede modificarse según la dinámica de la vigilancia de las Arbovirosis: dengue, chikungunya y zika.

Las notificaciones de Arbovirosis se definen operacionalmente, en este boletín, a partir de la Resolución N° 600/2019, correspondiente al 3 de diciembre del año 2019 "Criterios de definición de casos de arbovirosis: dengue, chikungunya y zika, flujograma para la toma de muestra de laboratorio". Remitirse a este documento oficial para conocer las definiciones epidemiológicas de caso utilizados en este material.