



# Boletín de Arbovirosis

## Situación Epidemiológica – Año 2018

### Actualización Semanal

#### SE 1 a SE 50

En este Boletín se encuentra la información analizada de la Situación de las Arbovirosis en el departamento de Caaguazú.

La fuente principal utilizada son los datos recibidos en la Dirección General de Vigilancia de la Salud a través de las informaciones aportadas por los servicios y/o unidades notificadoras de todo el territorio nacional.

Los datos se encuentran bajo constante modificación debido a los procesos de la Vigilancia de las Arbovirosis: Dengue, Chikungunya y Zika.

Para esta edición se utilizó como fuente principal la Base Nacional de Arbovirosis, de la Unidad de Gestión de Datos de la Dirección General de Vigilancia de la Salud con corte desde la SE 1 a la SE 50.

### Contenido

### Pág.

Portada	1
Situación Epidemiológica	2-3
Distribución geográfica	4

Ministerio de Salud Pública y Bienestar Social  
Dirección General de Vigilancia de la Salud  
Unidad Epidemiológica de Caaguazú  
V Región Sanitaria Caaguazú  
Telefax: (595) 0521-202166

**Epidemiólogo/a Regional:** Lic. Isabel Duré de Valiente

## Situación Epidemiológica

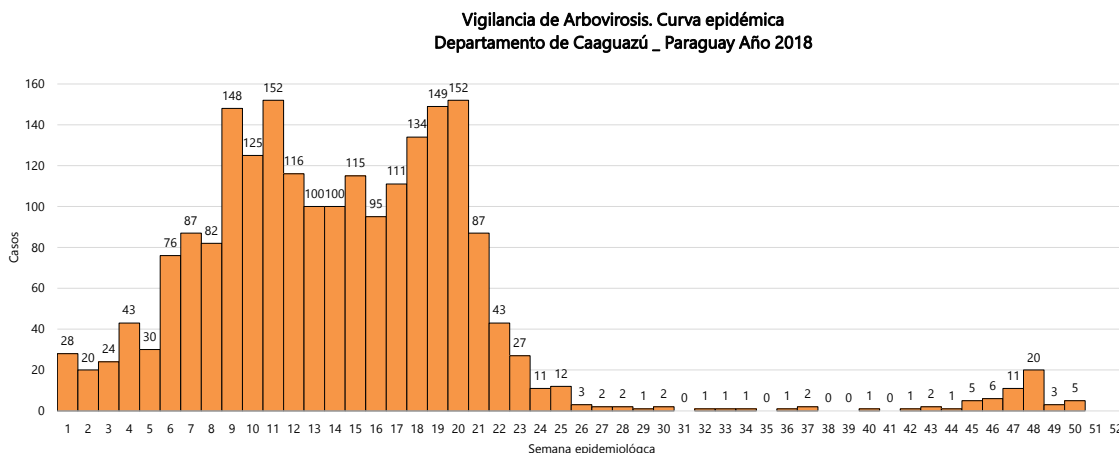
### **Grafico 1: Curva de notificaciones Caaguazú -SE 1 a la SE 50. Año 2018**

Desde la SE 1 (31/12/2017) a la SE 50 (15 de diciembre de 2018) se registraron un total de **2.138** notificaciones de Arbovirosis (dengue, chikungunya y zika).

Se observa que el mayor número de notificaciones se registra en la SE 20 (mayo).

El último caso confirmado se registró en la SE 29 (julio), en la localidad de Potrerito, distrito de Coronel Oviedo. El último caso probable en la SE 28 en la localidad de Villa Edelira, distrito de Coronel Oviedo.

En la SE 48 se observan 20 notificaciones, de las cuales 18 corresponden a pacientes procedentes del distrito de Coronel Oviedo, distribuidos en 11 barrios.



### Datos totales

**34** confirmados para dengue

**350** probables para dengue

**1746** sospechosos

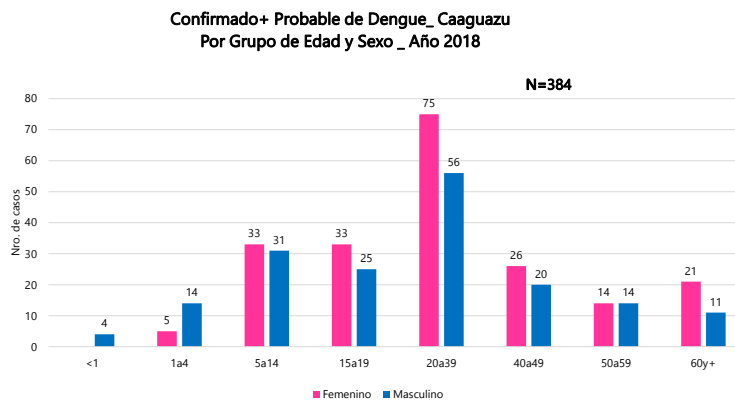
**318** descartados

**Tabla 1: Notificaciones y casos de Arbovirosis, departamento Caaguazú-Año 2018**

Ditritos del departamento Caaguazú	NOTIFICACIONES Y CASOS DE ARBOVIROSIS-DEPARTAMENTO DE CAAGUAZÚ								
	DENGUE		CHIKUNGUNYA		ZIKA		NOTIFICACIONES		Total de conf. probables y sospechosos
	Confirmados	Probables	Confirmados	Probables	Confirmados	Probables	Sospechosos	Descartados	
CORONEL OVIEDO	28	272					1.498	204	1.798
CAAGUAZÚ	4	32					74	54	110
CARAYAO	1	11					53	13	65
NUEVA LONDRES		6					21	6	27
REPATRIACION		5					11	2	16
LA PASTORA		4					9	4	13
R.I.3 CORRALES		2					13	5	15
STA. ROSA DEL MBUTUY							13	3	13
CECILIO BAEZ	1	2					9	4	12
SAN JOSE DE LOS ARROYOS		1					12	3	13
RAUL A. OVIEDO		9					5		14
SIMÓN BOLÍVAR		1					6	6	7
JUAN MANUEL FRUTOS		1					8	2	9
JOSE EULOGIO ESTIGARRIBIA		1					4	4	5
JOSE DOMINGO OCAMPOS							5	3	5
SAN JOAQUIN							4	1	4
VAQUERIA		1					2	3	3
YHU		1					3		4
TEMPIAPORA		1					2	1	3
CNEL. TOLEDO							1		1
POTRERO GUAYAKI							1		1
<b>Totales</b>	<b>34</b>	<b>350</b>	<b>0</b>	<b>0</b>	<b>0</b>	<b>0</b>	<b>1.754</b>	<b>318</b>	<b>2.138</b>

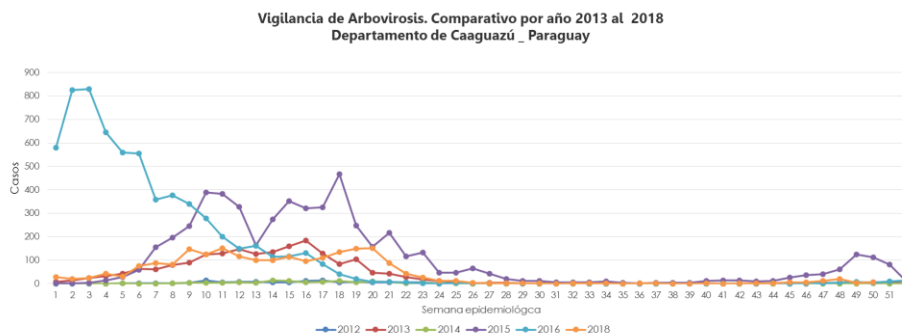
**Gráfico 2: Confirmados y probables de dengue según edad y sexo, departamento Caaguazú-Año 2018**

Según las notificaciones de Arbovirosis registradas el grupo de edad más afectado corresponde a adultos jóvenes de 20 a 39 años, principalmente al sexo femenino.



**Gráfico 3: Comparativo de años anteriores. Desde el 2013 al 2018. Caaguazú**

En lo que va del año y según el histórico en años anteriores se registraron brotes de dengue entre las SE 17 a 21 afectando sobre todo a barrios del distrito de Cnel. Oviedo.



### Circulación viral

Se identificó la circulación de DEN-1 en el 18% (4/22) de los distritos del departamento.

Los últimos casos confirmados de dengue se registraron en SE 29 en el distrito de Cnel. Oviedo.

**Mapa 1: Distribución geográfica de los casos confirmados por distrito-Caaguazú-Año 2018**

