



Boletín de Arbovirosis

Situación Epidemiológica – Año 2018

Actualización Semanal

SE 1 a SE 51

En este Boletín se encuentra la información analizada de la Situación de las Arbovirosis en el departamento de Caaguazú.

La fuente principal utilizada son los datos recibidos en la Dirección General de Vigilancia de la Salud a través de las informaciones aportadas por los servicios y/o unidades notificadoras de todo el territorio nacional.

Los datos se encuentran bajo constante modificación debido a los procesos de la Vigilancia de las Arbovirosis: Dengue, Chikungunya y Zika.

Para esta edición se utilizó como fuente principal la Base Nacional de Arbovirosis, de la Unidad de Gestión de Datos de la Dirección General de Vigilancia de la Salud con corte desde la SE 1 a la SE 51.

Contenido

Pág.

Portada	1
Situación Epidemiológica	2-3
Distribución geográfica	4

Ministerio de Salud Pública y Bienestar Social
 Dirección General de Vigilancia de la Salud
 Unidad Epidemiológica de Caaguazú
 V Región Sanitaria Caaguazú
 Telefax: (595) 0521-202166

Epidemiólogo/a Regional: Lic. Isabel Duré de Valiente

Situación Epidemiológica

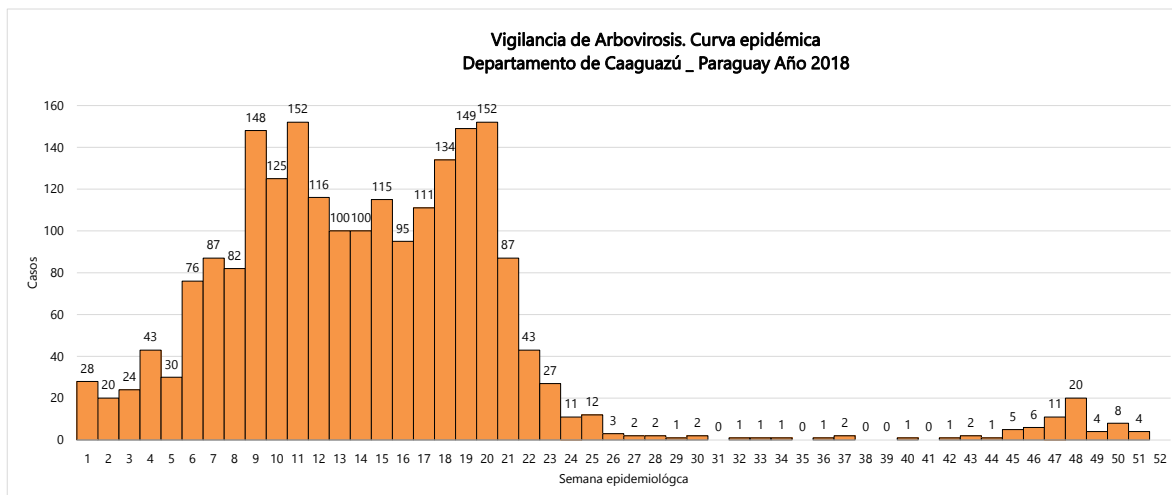
Grafico 1: Curva de notificaciones Caaguazú -SE 1 a la SE 51. Año 2018

Desde la SE 1 (31/12/2017) a la SE 51 (22 de diciembre de 2018) se registraron un total de **2.146** notificaciones de Arbovirosis (dengue, chikungunya y zika).

Se observa que el mayor número de notificaciones se registra en la SE 20 (mayo).

El último caso confirmado se registró en la SE 29 (julio), en la localidad de Potrerito, distrito de Coronel Oviedo. El último caso probable en la SE 28 en la localidad de Villa Edelira, distrito de Coronel Oviedo.

En la SE 51 se observan 04 notificaciones, que corresponden al distrito de Coronel Oviedo, distribuidas en uno de ellos en zona urbana y tres en zona rural.



Datos totales

34 confirmados para dengue

350 probables para dengue

1762 sospechosos

319 descartados

Tabla 1: Notificaciones y casos de Arbovirosis, departamento Caaguazú-Año 2018

Ditrros del departamento Caaguazú	NOTIFICACIONES Y CASOS DE ARBOVIROSIS-DEPARTAMENTO DE CAAGUAZÚ								
	DENGUE		CHIKUNGUNYA		ZIKA		NOTIFICACIONES		probables y sospechosos
	Confirmados	Probables	Confirmados	Probables	Confirmados	Probables	Sospechosos	Descartados	
CORONEL OVIEDO	28	272					1.506	205	1.806
CAAGUAZU	4	32					74	54	110
CARAYAO	1	11					53	13	65
NUEVA LONDRES		6					21	6	27
REPATRIACION		5					11	2	16
LA PASTORA		4					9	4	13
R.I.3 CORRALES		2					13	5	15
STA. ROSA DEL MBUTUY							13	3	13
CECILIO BAEZ	1	2					9	4	12
SAN JOSE DE LOS ARROYOS		1					12	3	13
RAUL A. OVIEDO		9					5		14
SIMON BOLIVAR		1					6	6	7
JUAN MANUEL FRUTOS		1					8	2	9
JOSE EULOGIO ESTIGARRIBIA		1					4	4	5
JOSE DOMINGO OCAMPOS							5	3	5
SAN JOAQUIN							4	1	4
Vaqueria		1					2	3	3
YHU		1					3		4
TEMBIAPORA		1					2	1	3
CNEL. TOLEDO							1		1
POTRERO GUAYAKI							1		1
Totales	34	350	0	0	0	0	1.762	319	2.146

Gráfico 2: Confirmados y probables de dengue según edad y sexo, departamento Caaguazú-Año 2018

Según las notificaciones de Arbovirosis registradas el grupo de edad más afectado corresponde a adultos jóvenes de 20 a 39 años, principalmente al sexo femenino.

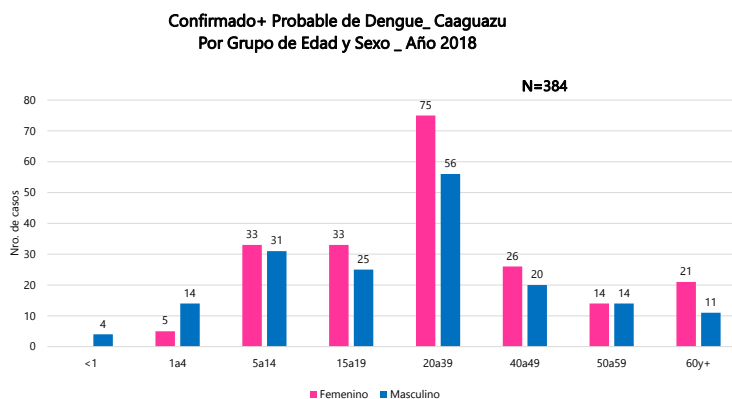
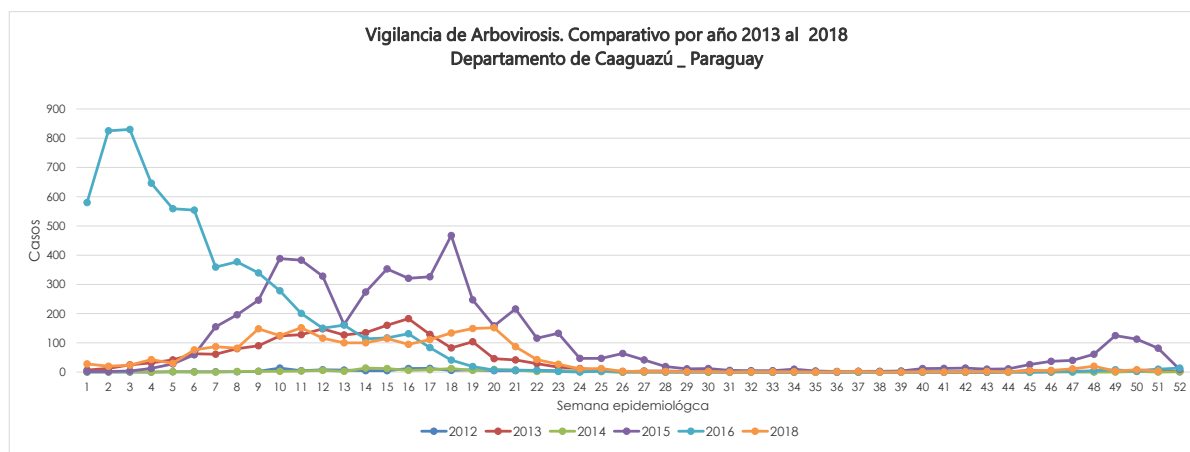


Gráfico 3: Comparativo de años anteriores. Desde el 2013 al 2018. Caaguazú

En lo que va del año y según el histórico en años anteriores se registraron brotes de dengue entre las SE 17 a 21 afectando sobre todo a barrios del distrito de Cnel. Oviedo.



Circulación viral

Se identificó la circulación de DEN-1 en el 18% (4/22) de los distritos del departamento.

Los últimos casos confirmados de dengue se registraron en SE 29 en el distrito de Cnel. Oviedo.

Mapa 1: Distribución geográfica de los casos confirmados por distrito-Caaguazú-Año 2018

