

# Boletín de Arbovirosis

## Situación Epidemiológica - Año 2018

Actualización: SE 1 a la SE 40

En este Boletín se encuentra la información analizada de la Situación de las Arbovirosis en el departamento de Caazapá.

La fuente principal utilizada son los datos recibidos en la Dirección General de Vigilancia de la Salud a través de las informaciones aportadas por los servicios y/o unidades notificadoras de todo el territorio nacional.

Los datos se encuentran bajo constante modificación debido a los procesos de la Vigilancia de las Arbovirosis: Dengue, Chikungunya y Zika.

Para esta edición se utilizó como fuente principal la Base Nacional de Arbovirosis, de la Unidad de Gestión de Datos de la Dirección General de Vigilancia de la Salud, desde la Semana epidemiológica 1 hasta la semana 40 del año 2018.

Contenido	Pág.
Portada	1
Situación Epidemiológica	2-3
Circulación viral	4-5
Índices de infestación larvaria	5-6

Ministerio de Salud Pública y Bienestar Social  
Dirección General de Vigilancia de la Salud  
Unidad Epidemiológica de Caazapá  
Teléfono: 542232401

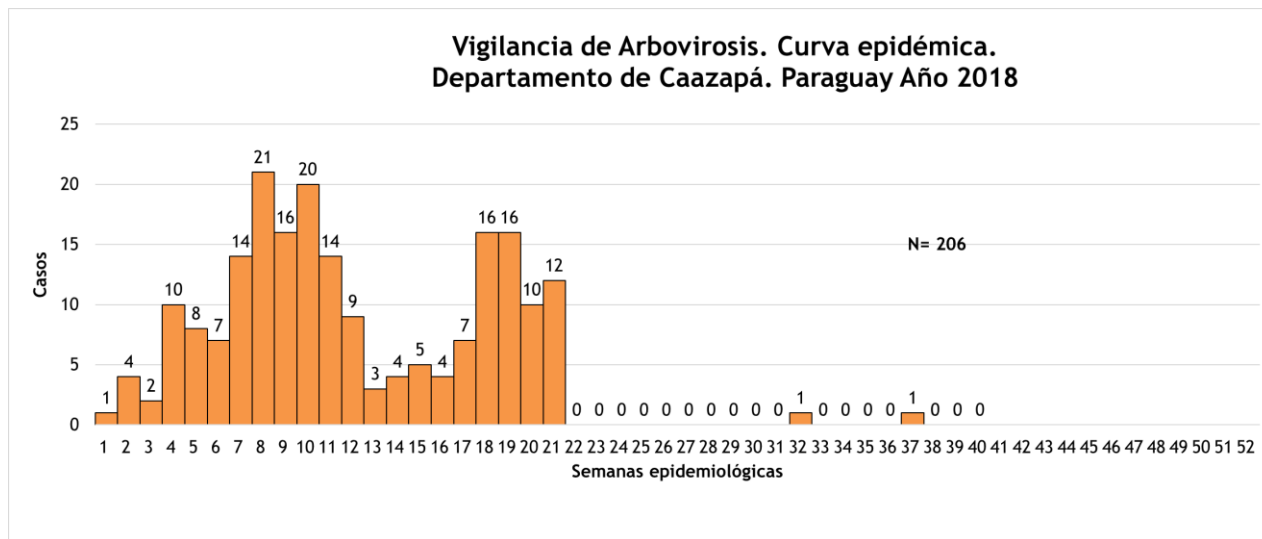
Dirección:

**Epidemiólogo/a Regional:** Lic. Roque Garcete

## Situación Epidemiológica

Desde la SE 1 (31/12/2017) a la SE 40 (06/10/18) se registraron un total de 205 notificaciones de arbovirosis (dengue, chikungunya y zika).

**Gráfico 1: Curva de notificaciones Caazapá SE 1 a la SE 40. Año 2018**



## Datos totales

24 confirmados para dengue

20 probables para dengue

3 casos probables de chikungunya

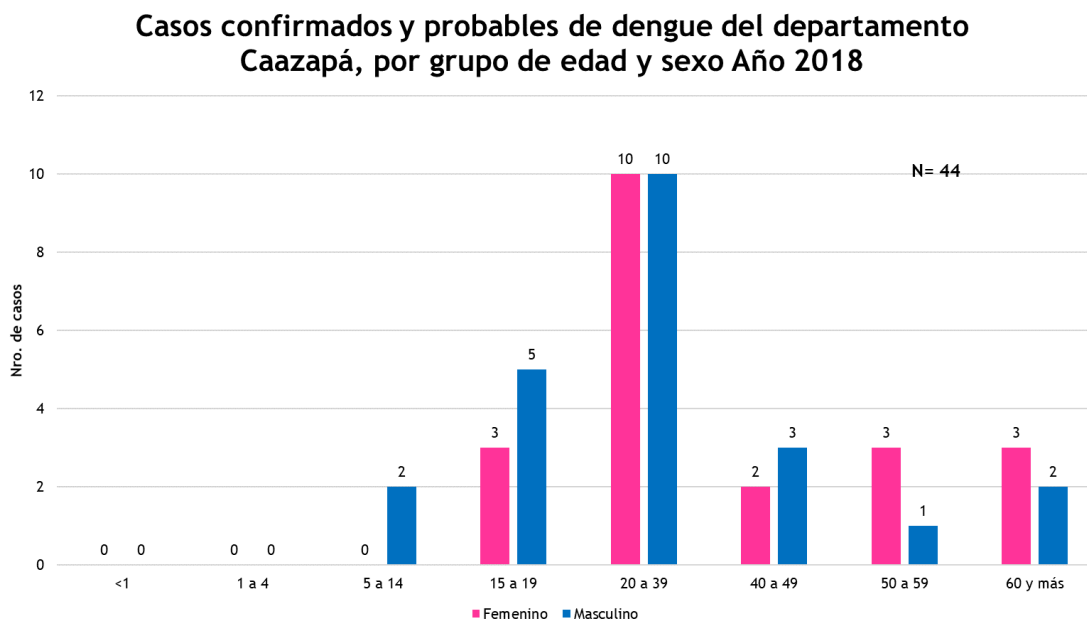
159 sospechosos

72 descartados

**Tabla 1: Notificaciones y casos de Arbovirosis, departamento Caazapá-Año 2018**

NOTIFICACIONES Y CASOS DE ARBOVIROSIS-DEPARTAMENTO DE CAAZAPÁ									
Ditritos del departamento Caazapá	DENGUE		CHIKUNGUNYA		ZIKA		NOTIFICACIONES		Total de conf. probables y sospechosos
	Confirmados	Probables	Confirmados	Probables	Confirmados	Probables	Sospechosos	Descartados	
CAAZAPA	10	6		2			95	44	113
SAN JUAN NEPOMUCENO	5	8		1			16	10	30
YUTY	5	2					18	1	25
BUENA VISTA	1	1					7	3	9
MOISES BERTONI							10	3	10
MACIEL							5	3	5
GENERAL MORINIGO		2					1	3	3
YEGROS	2						2	1	4
AVAI		1					2	2	3
3 DE MAYO	1						1	1	2
TAVAI							2	1	2
<b>TOTALES</b>	<b>24</b>	<b>20</b>	<b>0</b>	<b>3</b>	<b>0</b>	<b>0</b>	<b>159</b>	<b>72</b>	<b>206</b>

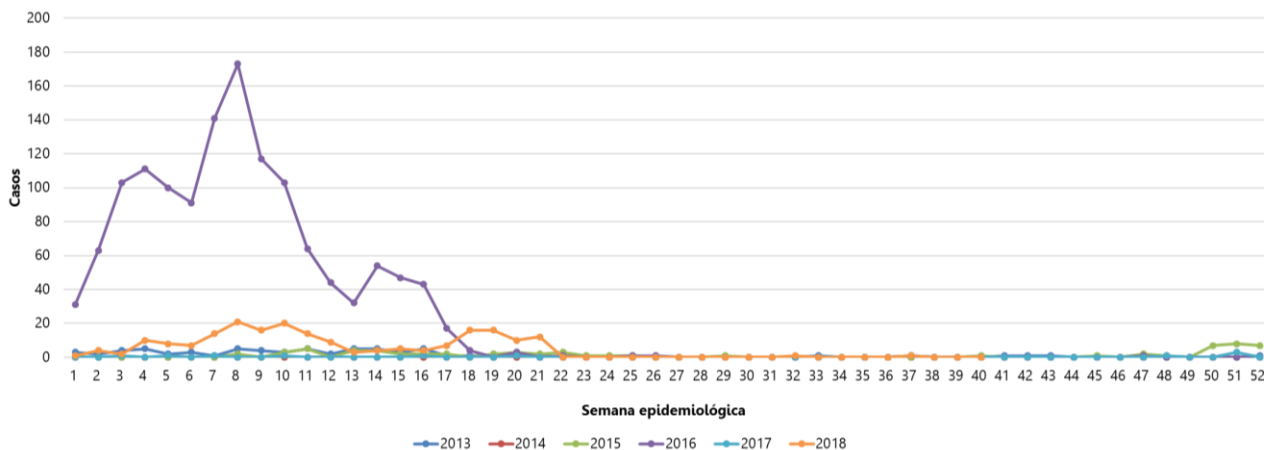
**Gráfico 2: Confirmados y probables de dengue según edad y sexo, departamento Caazapá-Año 2018.**



**Gráfico 3: Comparativo de años anteriores. Desde el 2012 al 2018. Caazapá.**

En la SE 21 del año 2018 se registraron 12 notificaciones de arbovirosis, a partir de la semana 33 no se registran corte de circulación hasta la SE 37.

**Vigilancia de Arbovirosis. Comparativo por año 2013 al 2018 Departamento de Caazapá. Paraguay**



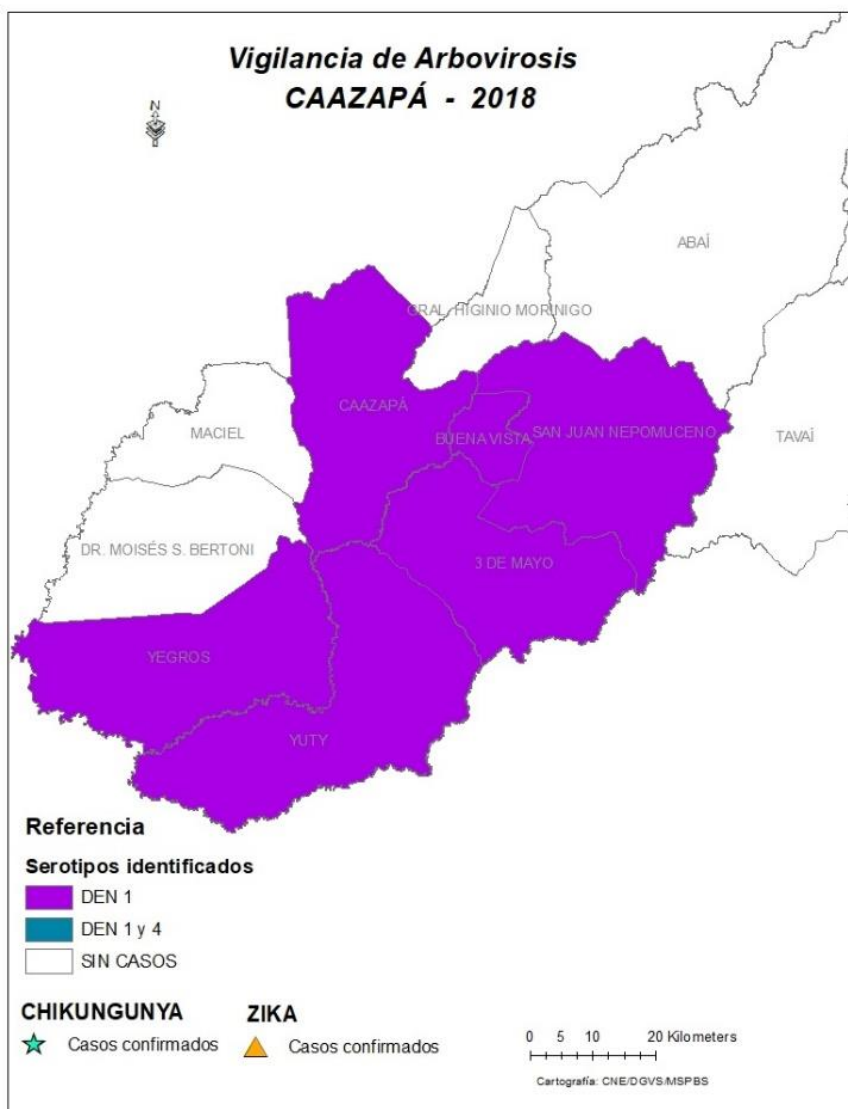
## Circulación viral

Se identificó la circulación de DEN- 1 en los siguientes distritos: Caazapá, San Juan Nepomuceno, Yuty, Buena Vista, 3 de Mayo, y Yegros.

Además, tres casos probables del virus Chikungunya en el distrito de Caazapá.

Último caso confirmado se registró en el distrito de Caazapá en la SE 18.

**Mapa 1: Distribución geográfica de los casos confirmados por distrito, Caazapá. Año 2018**



**Mapa 2: Ubicación geográfica de casos probables de Chikungunya-Caazapá-Año 2018**



### Circulación viral

El **SENEPA** realiza periódicamente trabajos entomológicos para determinar los índices de infestación larvaria a fin de priorizar intervenciones. Los resultados son los siguientes:

**Tabla 2: Índices de infestación larvaria de Caazapá. Año 2018.**

<b>Zona VI - Caazapá</b>		
<b>Caazapá</b>		
1 Intervención	<b>Febrero</b>	<b>3,37%</b>
2 Intervención	<b>Mayo</b>	<b>4,81%</b>
3 Intervención	<b>Agosto</b>	<b>0.96%</b>

<b>Rango de índices de infestación larvaria</b>	
<b>&lt; 1</b>	<b>Óptimo</b>
<b>1 a 3,9</b>	<b>Alerta</b>
<b>&gt; 4</b>	<b>Riesgo</b>

Fuente: Departamento de Entomología del SENEPA.