



Boletín de Arbovirosis

Situación Epidemiológica - Año 2018

Actualización: SE 1 a la SE 41

En este Boletín se encuentra la información analizada de la Situación de las Arbovirosis en el departamento de Caazapá.

La fuente principal utilizada son los datos recibidos en la Dirección General de Vigilancia de la Salud a través de las informaciones aportadas por los servicios y/o unidades notificadoras de todo el territorio nacional.

Los datos se encuentran bajo constante modificación debido a los procesos de la Vigilancia de las Arbovirosis: Dengue, Chikungunya y Zika.

Para esta edición se utilizó como fuente principal la Base Nacional de Arbovirosis, de la Unidad de Gestión de Datos de la Dirección General de Vigilancia de la Salud con corte desde la SE 1 a la SE 41.

Contenido

Pág.

Portada	1
Situación Epidemiológica	2-3
Distribución geográfica	4

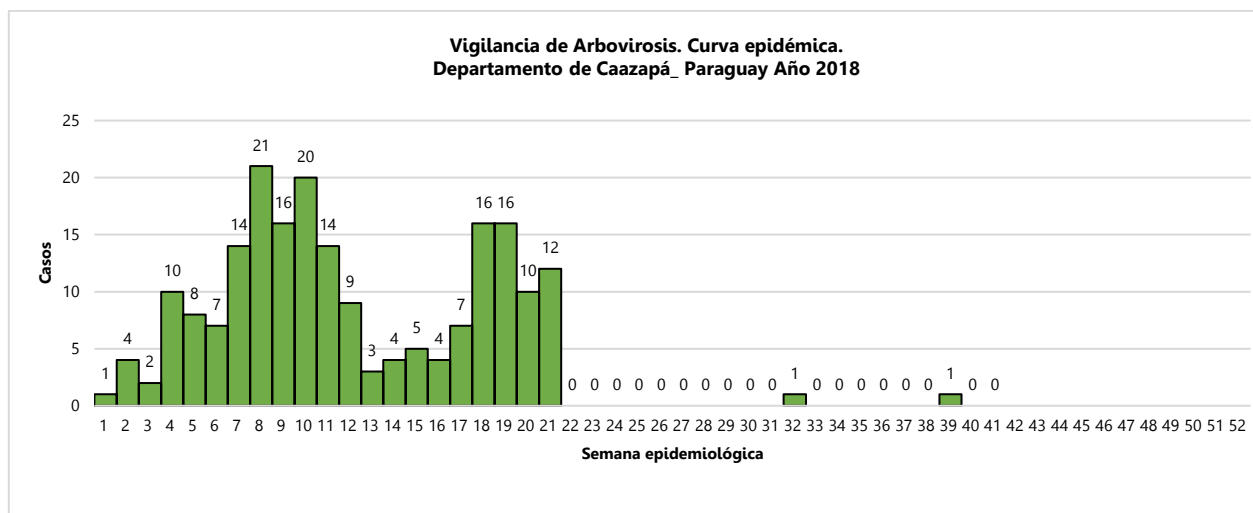
Ministerio de Salud Pública y Bienestar Social
Dirección General de Vigilancia de la Salud
Unidad Epidemiológica de Caazapá

Epidemiólogo/a Regional: Lic. Roque Garcete

Situación Epidemiológica

Desde la SE 1 (31/12/2017) a la SE 41 (18 de octubre) se registraron un total de **206** notificaciones de Arbovirosis (dengue, chikungunya y zika).

Grafico 1: Curva de notificaciones Caazapá-SE 1 a la SE 41. Año 2018



Datos totales

24 confirmados para dengue

20 probables para dengue

3 casos probables de chikungunya

159 sospechosos

73 descartados

Tabla 1: Notificaciones y casos de Arbovirosis, departamento Caazapá-Año 2018

Ditritos del departamento Caazapá	NOTIFICACIONES Y CASOS DE ARBOVIROSIS-DEPARTAMENTO DE CAAZAPÁ								Total de conf. probables y sospechosos
	DENGUE		CHIKUNGUNYA		ZIKA		NOTIFICACIONES		
	Confirmados	Probables	Confirmados	Probables	Confirmados	Probables	Sospechosos	Descartados	
CAAZAPA	10	6		2			95	44	113
SAN JUAN NEPOMUCENO	5	8		1			16	10	30
YUTY	5	2					18	1	25
BUENA VISTA	1	1					7	3	9
MOISES BERTONI							10	4	10
MACIEL							5	3	5
GENERAL MORINIGO		2					1	3	3
YEGROS	2						2	1	4
AVAI		1					2	2	3
3 DE MAYO	1						1	1	2
TAVAI							2	1	2
TOTALES	24	20	0	3	0	0	159	73	206

Gráfico 2: Confirmados y probables de dengue según edad y sexo, departamento Caazapá-Año 2018.

Confirmados y probables de Dengue_Caazapá. Por grupo de edad y sexo Año 2018

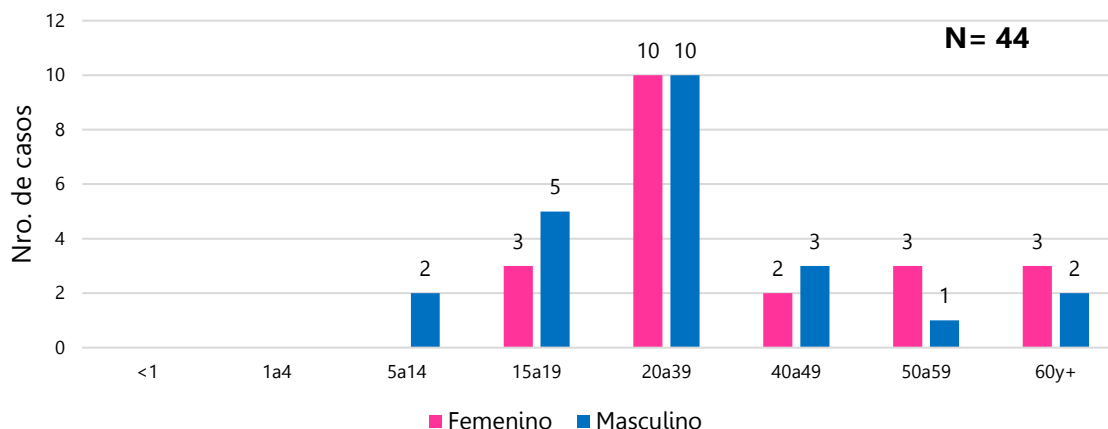
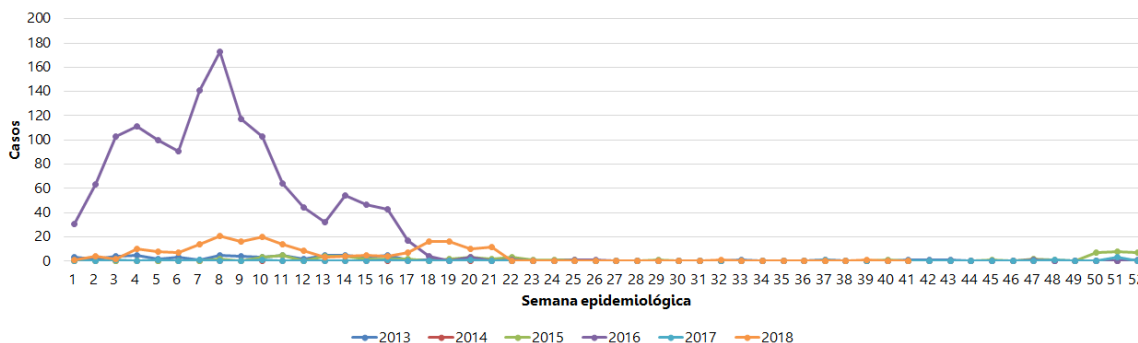


Gráfico 3: Comparativo de años anteriores. Desde el 2012 al 2018. Caazapá.

En la SE 21 de año 2018 se registraron 12 notificaciones de Arbovirosis, a partir de la semana 33 no se registran notificaciones. En la semana 39 tuvimos un caso de arbovirosis hasta el momento esperamos el resultado de Laboratorio Central.

Vigilancia de Arbovirosis. Comparativo por año 2013 al 2018 Departamento de Caazapá_Paraguay



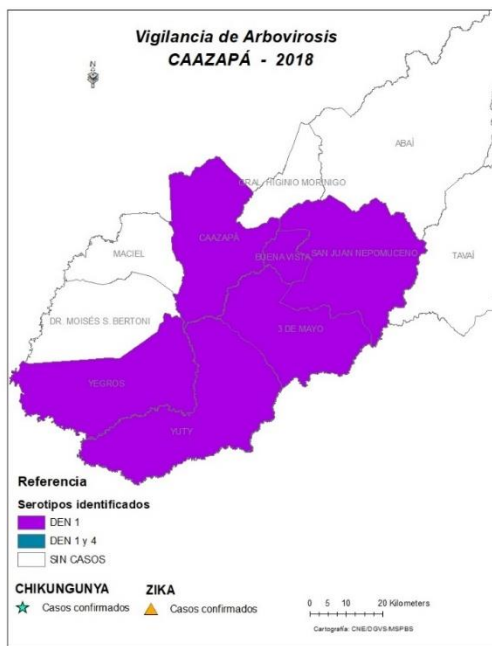
Circulación viral

Se identificó la circulación de DEN- 1 en los siguientes distritos: Caazapá, San Juan Nepomuceno, Yuty, Buena Vista, 3 de Mayo, y Yegros.

Además, tres casos probables del virus Chikungunya en el distrito de Caazapá.

Último caso confirmado se registró en el distrito de Caazapá en la SE 18.

Mapa 1: Distribución geográfica de los casos confirmados por distrito-Caazapá-Año 2018



Mapa 2: Ubicación geográfica de casos probables de Chikungunya-Caazapá-Año 2018

