

# Boletín de Arbovirosis

## Situación Epidemiológica - Año 2018

Actualización: SE 1 a la SE 42

En este Boletín se encuentra la información analizada de la Situación de las Arbovirosis en el departamento de Caazapá.

La fuente principal utilizada son los datos recibidos en la Dirección General de Vigilancia de la Salud a través de las informaciones aportadas por los servicios y/o unidades notificadoras de todo el territorio nacional.

Los datos se encuentran bajo constante modificación debido a los procesos de la Vigilancia de las Arbovirosis: Dengue, Chikungunya y Zika.

Para esta edición se utilizó como fuente principal la Base Nacional de Arbovirosis, de la Unidad de Gestión de Datos de la Dirección General de Vigilancia de la Salud, con corte desde enero, desde la Semana 01 hasta la semana 42 del Año 2018.

### Contenido

### Pág.

Portada	1
Situación Epidemiológica	2-4
Circulación viral	4

Ministerio de Salud Pública y Bienestar Social  
Dirección General de Vigilancia de la Salud  
Unidad Epidemiológica de Caazapá  
Teléfono: 0542 232077

Dirección: Boulevard Villarrica N° 320

**Epidemiólogo/a Regional:** Lic. Roque Garcete

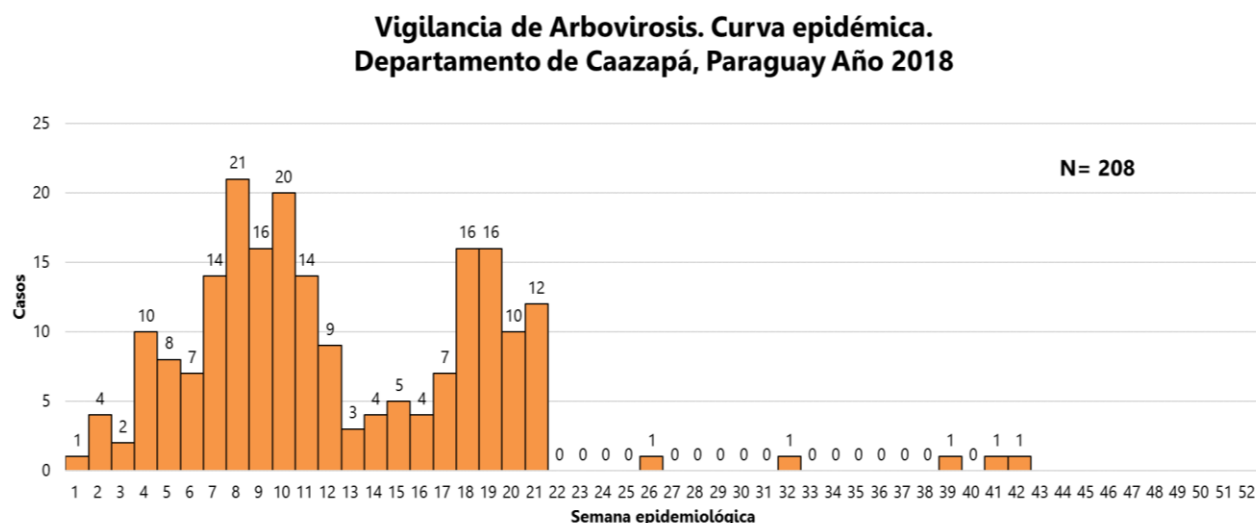
## Situación Epidemiológica

Desde la SE 1 (31/12/2017) a la SE 42 (20 de octubre) se registraron un total de 208 notificaciones de Arbovirosis (dengue, chikungunya y zika).

El grupo de edad más afectado es el de 20 a 39 años, con predominio del sexo femenino.

En la SE 21 de año 2018 se registraron 12 notificaciones de Arbovirosis, a partir de la semana 33 no se registran notificaciones.

**Gráfico 1: Curva de notificaciones Caazapá, SE 1 a la SE 42. Año 2018**



## Datos totales

**24** confirmados para dengue

**20** probables para dengue

**3 casos** probables de chikungunya

**161** sospechosos

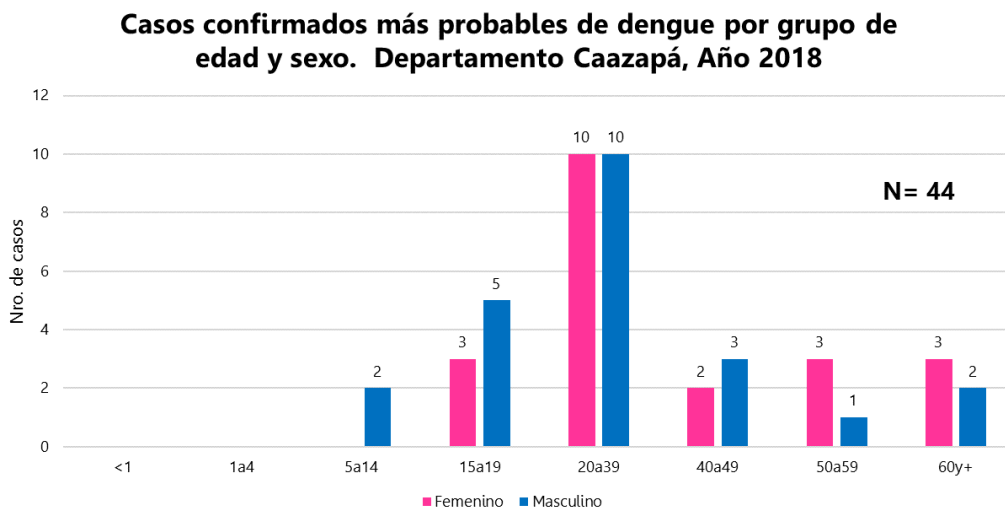
**73** descartados

No se han registrado casos de zika.

**Tabla 1: Notificaciones y casos de Arbovirosis, departamento Caazapá-Año 2018**

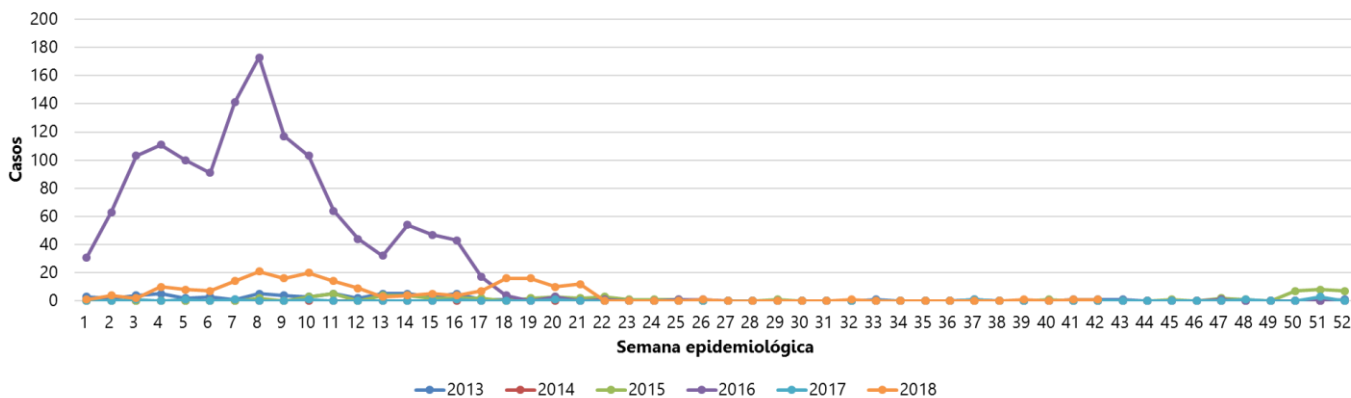
NOTIFICACIONES Y CASOS DE ARBOVIROSIS, DEPARTAMENTO DE CAAZAPÁ									
Ditrros del departamento Caazapá	DENGUE		CHIKUNGUNYA		ZIKA		NOTIFICACIONES		Total de conf. probables y sospechosos
	Confirmados	Probables	Confirmados	Probables	Confirmados	Probables	Sospechosos	Descartados	
CAAZAPA	10	6		2			95	44	113
SAN JUAN NEPOMUCENO	5	8		1			18	10	32
YUTY	5	2					18	1	25
BUENA VISTA	1	1					7	3	9
MOISES BERTONI							10	4	10
MACIEL							5	3	5
GENERAL MORINIGO		2					1	3	3
YEGROS	2						2	1	4
AVAI		1					2	2	3
3 DE MAYO	1						1	1	2
TAVAI							2	1	2
<b>TOTALES</b>	<b>24</b>	<b>20</b>	<b>0</b>	<b>3</b>	<b>0</b>	<b>0</b>	<b>161</b>	<b>73</b>	<b>208</b>

**Gráfico 2: Confirmados y probables de dengue según edad y sexo, departamento Caazapá, Año 2018**



**Gráfico 3: Comparativo de años anteriores. Desde el 2012 al 2018. Caazapá.**

**Vigilancia de Arbovirosis. Comparativo por año 2013 al 2018 Departamento de Caazapá\_Paraguay**



### Circulación viral

Se identificó la circulación de DEN- 1 en los siguientes distritos: Caazapá, San Juan Nepomuceno, Yuty, Buena Vista, 3 de Mayo y Yegros.

Último caso confirmado se registró en el distrito de Caazapá en la SE 18.

Además, tres casos probables del virus Chikungunya en el distrito de Caazapá.

**Mapa 1: Distribución geográfica de los casos confirmados por distrito de Caazapá, Año 2018.**

**Mapa 2: Ubicación geográfica de casos probables de Chikungunya, Caazapá. Año 2018**

