



# Boletín de Arbovirosis

## Situación Epidemiológica - Año 2018

Actualización: SE 1 a la SE 46

En este Boletín se encuentra la información analizada de la Situación de las Arbovirosis en el departamento de Caazapá.

La fuente principal utilizada son los datos recibidos en la Dirección General de Vigilancia de la Salud a través de las informaciones aportadas por los servicios y/o unidades notificadoras de todo el territorio nacional.

Los datos se encuentran bajo constante modificación debido a los procesos de la Vigilancia de las Arbovirosis: Dengue, Chikungunya y Zika.

Para esta edición se utilizó como fuente principal la Base Nacional de Arbovirosis, de la Unidad de Gestión de Datos de la Dirección General de Vigilancia de la Salud, con corte desde enero, desde la Semana 01 hasta la semana 46 del Año 2018.

### Contenido

### Pág.

|                          |     |
|--------------------------|-----|
| Portada                  | 1   |
| Situación Epidemiológica | 2-4 |
| Circulación viral        | 5   |

Ministerio de Salud Pública y Bienestar Social  
Dirección General de Vigilancia de la Salud  
Unidad Epidemiológica de Caazapá  
Teléfono: 0542 23 24 01  
Dirección: Av. Madame Lynch

**Epidemiólogo/a Regional:** Lic. Roque Garcete

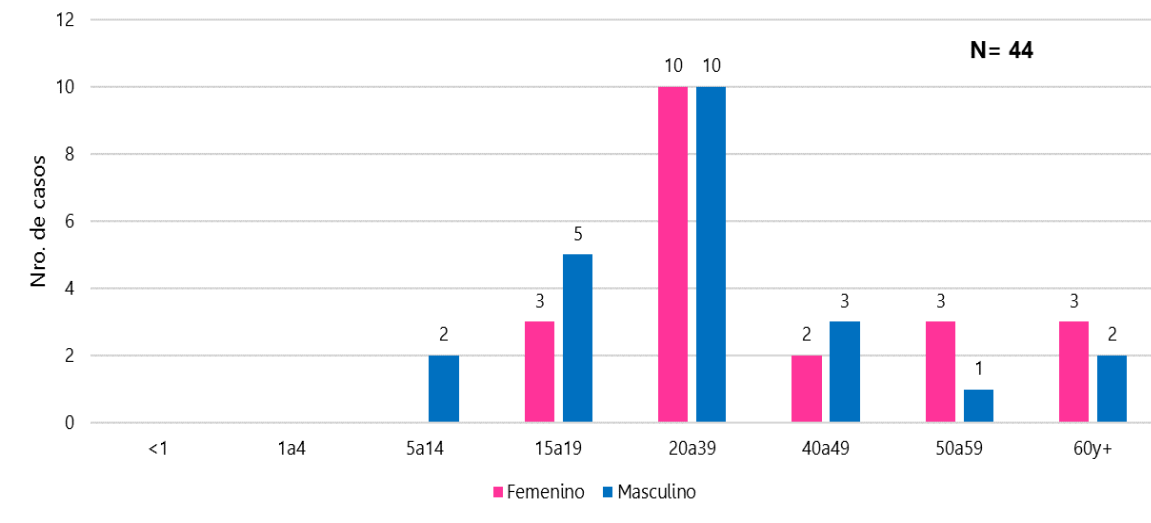


**Tabla 1: Notificaciones y casos de Arbovirosis, departamento Caazapá-Año 2018**

| NOTIFICACIONES Y CASOS DE ARBOVIROSIS-DEPARTAMENTO DE CAAZAPÁ |             |           |             |           |             |           |                |             |  |
|---|-------------|-----------|-------------|-----------|-------------|-----------|----------------|-------------|--|
| Dítritos del departamento Caazapá                             | DENGUE      |           | CHIKUNGUNYA |           | ZIKA        |           | NOTIFICACIONES |             | Total de conf. probables y sospechosos |
|   | Confirmados | Probables | Confirmados | Probables | Confirmados | Probables | Sospechosos    | Descartados |  |
| CAAZAPA   | 10          | 6         |             | 2         |             |           | 95             | 45          | 113                                    |
| SAN JUAN NEPOMUCENO   | 5           | 8         |             | 1         |             |           | 16             | 12          | 30                                     |
| YUTY  | 5           | 2         |             |           |             |           | 18             | 1           | 25                                     |
| BUENA VISTA   | 1           | 1         |             |           |             |           | 6              | 4           | 8                                      |
| MOISES BERTONI  |             |           |             |           |             |           | 9              | 4           | 9                                      |
| MACIEL  |             |           |             |           |             |           | 6              | 3           | 6                                      |
| GENERAL MORINIGO  |             | 2         |             |           |             |           | 1              | 3           | 3                                      |
| YEGROS  | 2           |           |             |           |             |           | 2              | 1           | 4                                      |
| AVAI  |             | 1         |             |           |             |           | 2              | 2           | 3                                      |
| 3 DE MAYO   | 1           |           |             |           |             |           | 1              | 1           | 2                                      |
| TAVAI   |             |           |             |           |             |           | 2              | 2           | 2                                      |
| <b>TOTALES</b>  | <b>24</b>   | <b>20</b> | <b>0</b>    | <b>3</b>  | <b>0</b>    | <b>0</b>  | <b>158</b>     | <b>78</b>   | <b>205</b>                             |

**Gráfico 2: Confirmados y probables de dengue según edad y sexo, departamento Caazapá-Año 2018.**

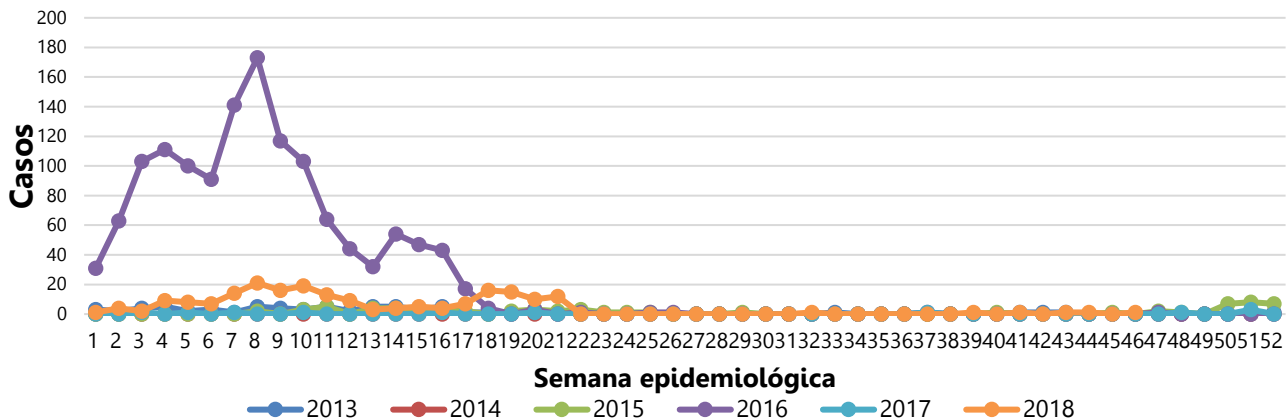
**Confirmado + Probable de Dengue\_Caazapá. Por grupo de edad y sexo Año 2018**



El grupo de edad más afectado es el **de 20 a 39 años** con predominio del **sexo masculino**.

**Gráfico 3: Comparativo de años anteriores. Desde el 2012 al 2018. Caazapá.**

**Vigilancia de Arbovirosis. Comparativo por año 2013 al 2018  
Departamento de Caazapá\_Paraguay**



La tendencia del año 2018 registra un comportamiento similar a años anteriores, sin embargo, entre las semanas 18 y 21 se observa en la curva un aumento inusual, resultado de las notificaciones de arbovirosis del distrito de Caazapá y Yuty. Desde la semana 22 hasta la 46 la tendencia se encuentra dentro de lo esperado para la época del año.

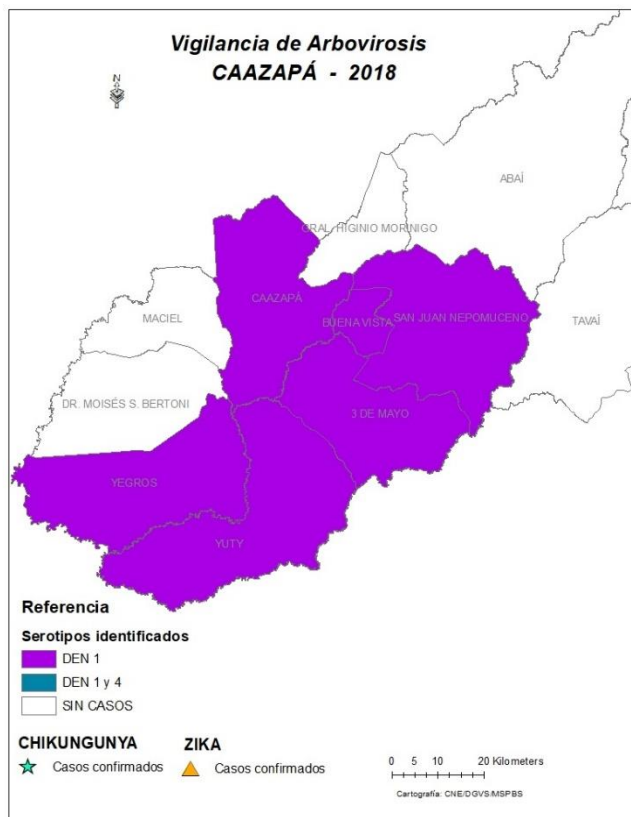
## Circulación viral

Se identificó la circulación de DEN- 1 en los siguientes distritos: Caazapá, San Juan Nepomuceno, Yuty, Buena Vista, 3 de Mayo, y Yegros.

Además, tres casos probables del virus Chikungunya en el distrito de Caazapá en el SE 2 y la SE 20, y en el distrito de San Juan Nepomuceno en la SE 32

Los últimos dos casos confirmados de dengue se registraron en el distrito de Yuty en el SE 21.

**Mapa 1: Distribución geográfica de los casos confirmados por distrito-Caazapá-Año 2018**



**Mapa 2: Ubicación geográfica de casos probables de Chikungunya-Caazapá-Año 2018**

