

Boletín de Arbovirosis

Situación Epidemiológica - Año 2018

Actualización: SE 1 a la SE 51

En este Boletín se encuentra la información analizada de la Situación de las Arbovirosis en el departamento de Caazapá.

La fuente principal utilizada son los datos recibidos en la Dirección General de Vigilancia de la Salud a través de las informaciones aportadas por los servicios y/o unidades notificadoras de todo el territorio nacional.

Los datos se encuentran bajo constante modificación debido a los procesos de la Vigilancia de las Arbovirosis: Dengue, Chikungunya y Zika.

Para esta edición se utilizó como fuente principal la Base Nacional de Arbovirosis, de la Unidad de Gestión de Datos de la Dirección General de Vigilancia de la Salud, con corte desde enero, desde la Semana 01 hasta la semana 51 del Año 2018.

Contenido

	Pág.
Portada	1
Situación Epidemiológica	2-4
Circulación viral	5

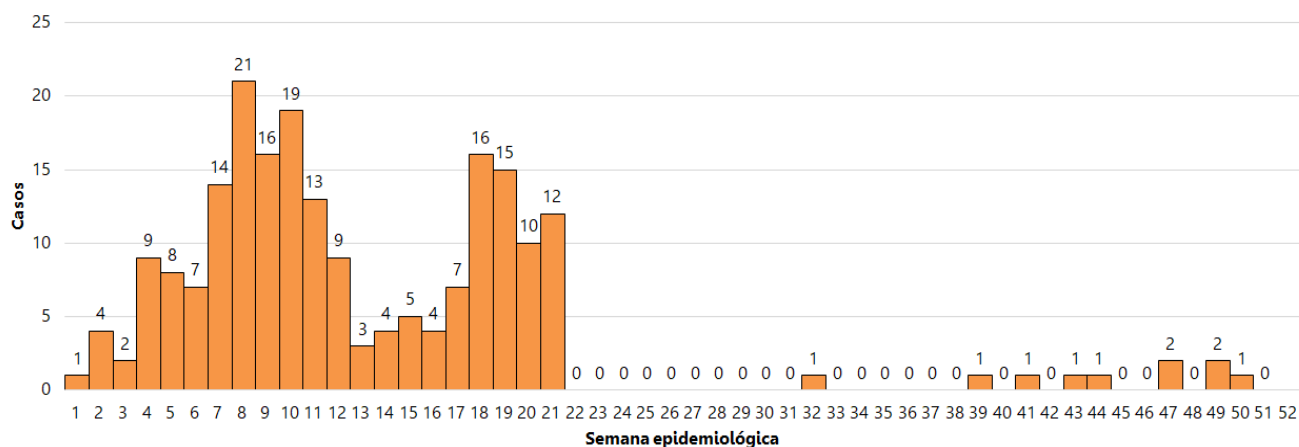
Ministerio de Salud Pública y Bienestar Social
Dirección General de Vigilancia de la Salud
Unidad Epidemiológica de Caazapá
Teléfono: 0542 23 24 01
Dirección: Av. Madame Lynch
Epidemiólogo/a Regional: Lic. Roque Garcete

Situación Epidemiológica

Desde la SE 1 (31/12/2017) a la SE 51 (27 de diciembre) se registraron un total de 209 notificaciones de Arbovirosis (dengue, chikungunya y zika).

Gráfico 1: Curva de notificaciones Caazapá-SE 1 a la SE 51. Año 2018

Vigilancia de Arbovirosis. Curva epidémica.
Departamento de Caazapá_ Paraguay Año 2018



Datos totales

24 confirmados para dengue

20 probables para dengue

3 casos probables de chikungunya

162 sospechosos

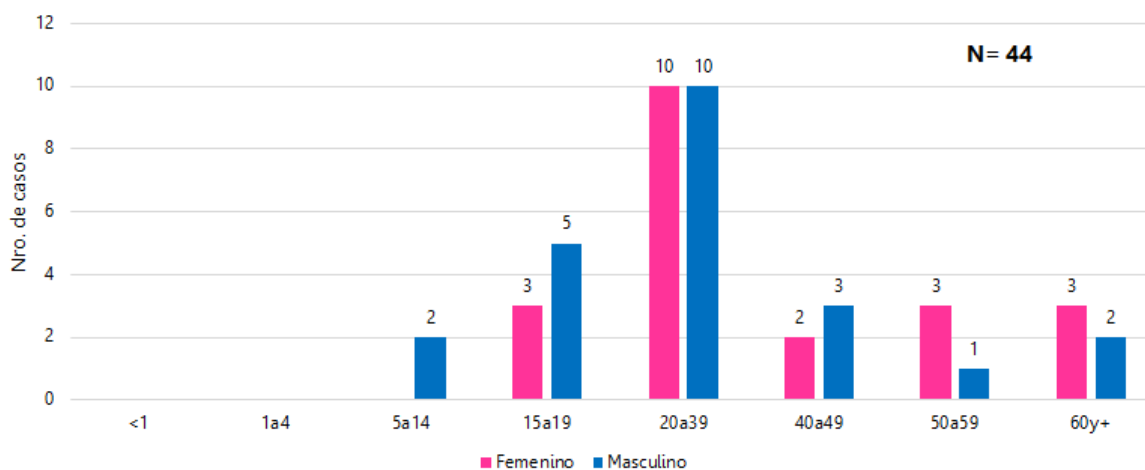
81 descartados

Tabla 1: Notificaciones y casos de Arbovirosis, departamento Caazapá-Año 2018

NOTIFICACIONES Y CASOS DE ARBOVIROSIS-DEPARTAMENTO DE CAAZAPÁ									
Ditritos del departamento Caazapá	DENGUE		CHIKUNGUNYA		ZIKA		NOTIFICACIONES		Total de conf. probables y sospechosos
	Confirmados	Probables	Confirmados	Probables	Confirmados	Probables	Sospechosos	Descartados	
CAAZAPA	10	6		2			98	47	116
SAN JUAN NEPOMUCENO	5	8		1			17	12	31
YUTY	5	2					18	2	25
BUENA VISTA	1	1					6	4	8
MOISES BERTONI							9	4	9
MACIEL							6	3	6
GENERAL MORINIGO		2					1	3	3
YEGROS	2						2	1	4
AVAI		1					2	2	3
3 DE MAYO	1						1	1	2
TAVAI							2	2	2
TOTALES	24	20	0	3	0	0	162	81	209

Gráfico 2: Confirmados y probables de dengue según edad y sexo, departamento Caazapá-Año 2018.

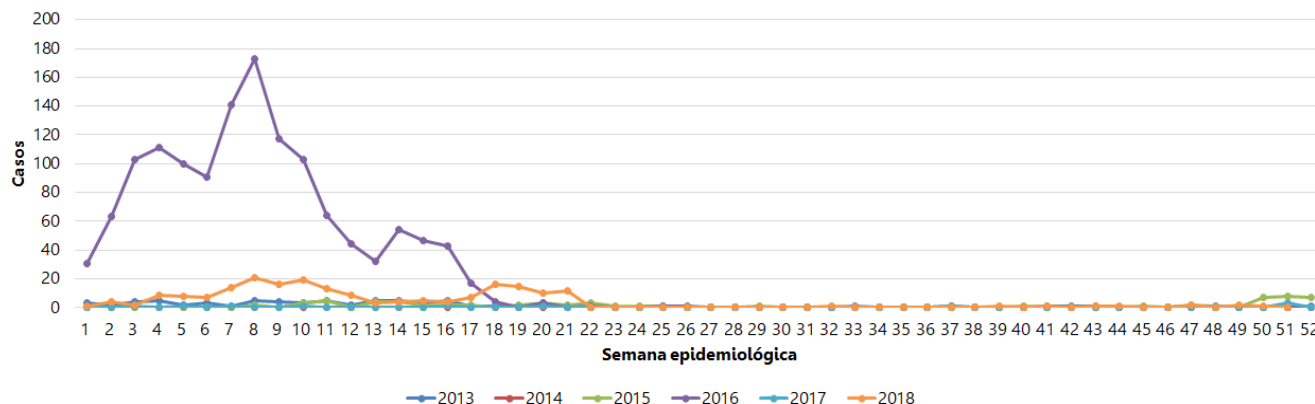
**Confirmado más probable de Dengue-Caazapá.
Por grupo de edad y sexo-Año 2018**



El grupo de edad más afectado es el de 20 a 39 años con predominio de ambos sexos, como evidencia las tendencias en la tabla de sexo del 2018

Gráfico 3: Comparativo de años anteriores. Desde el 2012 al 2018. Caazapá.

Vigilancia de Arbovirosis. Comparativo por año 2013 al 2018
Departamento de Caazapá_Paraguay



La tendencia del año 2018 registra un comportamiento similar a años anteriores, sin embargo, entre las semanas 8 y 10 se observa en la curva un aumento inusual, resultado de las notificaciones de arbovirosis del distrito de Caazapá y Yuty. Desde la semana 22 hasta la 51 la tendencia se encuentra dentro de lo esperado para la época del año. Estas tendencias se mantienen en sus niveles mínimos, llama la atención que el distrito de San Juan Nepomuceno no tenga un aumento de notificaciones a pesar del mayor índice de infestación larvaria, llegando 4 en algunos barrios y por el histórico de casos del citado distrito, y como antecedente la gran epidemia del 2016.

Circulación viral

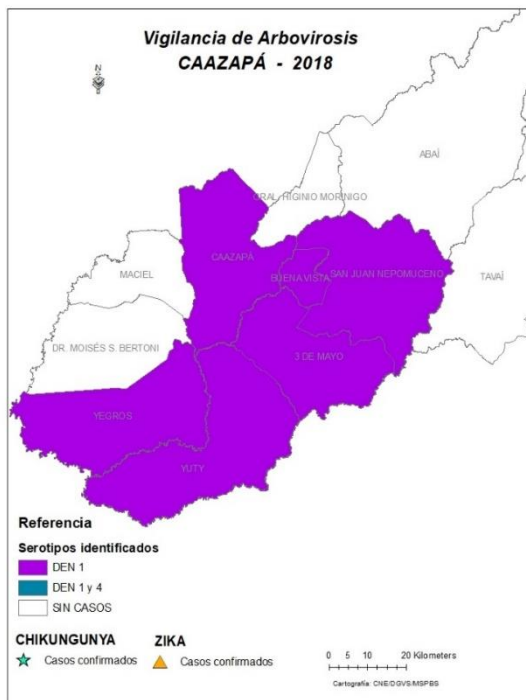
Se identificó la circulación de DEN- 1 en los siguientes distritos: Caazapá, San Juan Nepomuceno, Yuty, Buena Vista, 3 de mayo, y Yegros.

Además, tres casos probables del virus Chikungunya en el distrito de Caazapá en la SE 2 y la SE 20, y en el distrito de San Juan Nepomuceno en la SE 32

Los últimos 3 casos confirmados de dengue se registraron en el distrito de Yuty en el SE 20 y 21.

En la SE 47,49 y 50 tuvimos movimiento de Arbovirosis en el Departamento de Caazapá, hasta el momento esperamos resultado de Laboratorio Central de Salud Pública, también fue comunicado a los servicios y a Senepa para los siguientes bloqueos de la zona afectada.

Mapa 1: Distribución geográfica de los casos confirmados por distrito-Caazapá-Año 2018



Mapa 2: Ubicación geográfica de casos probables de Chikungunya-Caazapá-Año 2018

