

Boletín de Arbovirosis

Situación Epidemiológica - Año 2018

Actualización: SE 1 a la SE 42

En este Boletín se encuentra la información analizada de la Situación de las Arbovirosis en el departamento de Itapúa.

La fuente principal utilizada son los datos recibidos en la Dirección General de Vigilancia de la Salud a través de las informaciones aportadas por los servicios y/o unidades notificadoras de todo el territorio nacional.

Los datos se encuentran bajo constante modificación debido a los procesos de la Vigilancia de las Arbovirosis: Dengue, Chikungunya y Zika.

Para esta edición se utilizó como fuente principal la Base Nacional de Arbovirosis, de la Unidad de Gestión de Datos de la Dirección General de Vigilancia de la Salud, con corte desde enero, desde la Semana 01 hasta la semana 42 del Año 2018.

Contenido	Pág.
Portada	1
Situación Epidemiológica	2-3
Circulación viral	4

Ministerio de Salud Pública y Bienestar Social
Dirección General de Vigilancia de la Salud
Unidad Epidemiológica de Itapúa
Teléfono: (071) 203076 / 206035
Dirección: Calle Jorge Memmel e/ Honorio González
Epidemiólogo/a Regional: Dr. Miguel Angel Ruiz Cingolani

Situación Epidemiológica

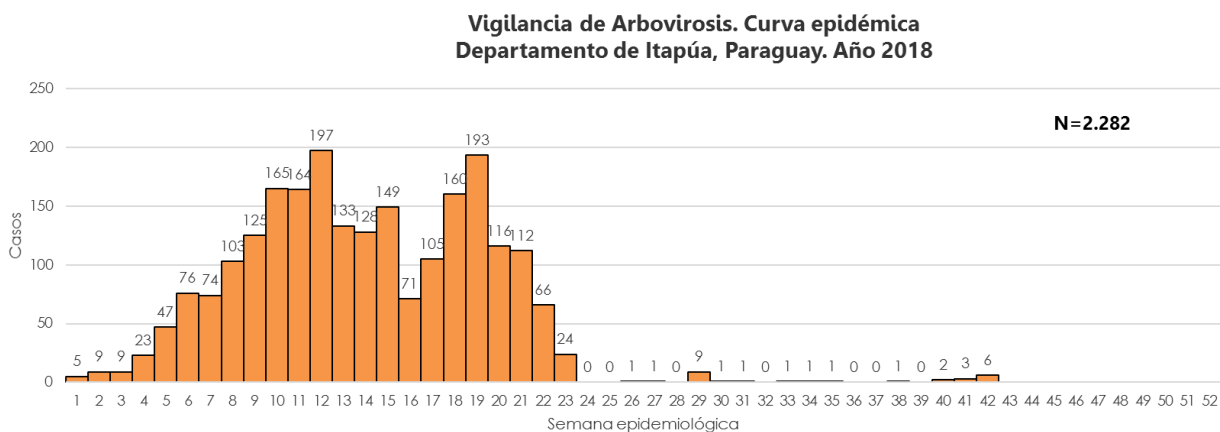
Desde la SE 1 (31/12/2017) a la SE 42 (20 de octubre) se registraron un total de 492 notificaciones de Arbovirosis (dengue, chikungunya y zika).

El grupo de edad más afectado es el de 20 a 39 años, con predominio del sexo femenino.

En la SE 12 de año 2018 se registraron 197 notificaciones de Arbovirosis y en la SE 19 fueron 193 notificaciones como picos máximos, posteriormente se observa un descenso sostenido de la notificación de casos sospechosos.

Se registró en el Distrito de Cambyreta, en la SE 19 un caso confirmado de zika.

Gráfico 1: Curva de notificaciones Itapúa desde SE 1 a la SE 42. Año 2018



Datos totales

166 confirmados para dengue

392 probables de dengue

1 confirmado para Zika en el distrito de Cambyretá en la SE 19.

427 sospechosos

109 descartados

No se registran confirmados de chikungunya

Tabla 1: Notificaciones y casos de Arbovirosis, departamento Itapúa. Año 2018

NOTIFICACIONES Y CASOS DE ARBOVIROSIS-DEPARTAMENTO DE ITAPÚA									
Ditritos del departamento Itapúa	DENGUE		CHIKUNGUNYA		ZIKA		NOTIFICACIONES		Total de conf. probables
	Confirmados	Probables	Confirmados	Probables	Confirmados	Probables	Sosepechosos	Descartados	
ENCARNACION	109	252					928	102	1.289
CAMBYRETA	41	125			1		327	44	494
CAPITÁN MIRANDA	4	1					48	4	53
CORONEL BOGADO	3						47	7	50
SAN PEDRO DEL PARANA	2	4					43	3	49
EDELIRA	2	2					37	1	41
SAN JUAN DEL PARANA	1						30	5	31
COLONIA FRAM							30	1	30
MAYOR OTAÑO		4					25	1	29
NATALIO		1					27	1	28
TOMAS ROMERO PEREIRA							20	3	20
HOHENAU	1						18	2	19
YATYTAY	1						15	2	16
NUEVA ALBORADA							15	1	15
BELLA VISTA		2					13		15
TRINIDAD							13		13
JESUS	1						10	1	11
CARMEN DEL PARANA							11		11
PIRAPO							10		10
CARLOS A. LOPEZ							5	2	5
YTAPUA POTY							7		7
OBLIGADO							6	1	6
CAPITÁN MEZA	1						6		7
GENERAL ARTIGAS							6		6
ALTO VERA		1					4	1	5
SAN RAFAEL DEL PARANA							5		5
GENERAL DELGADO							5		5
LA PAZ							4		4
SAN COSME Y SAN DAMIAN							5		5
LEANDRO OVIEDO							3		3
TOTALES	166	392	0	0	1	0	1.723	182	2.282

Gráfico 2: Confirmados y probables de dengue según edad y sexo, departamento Itapúa. Año 2018

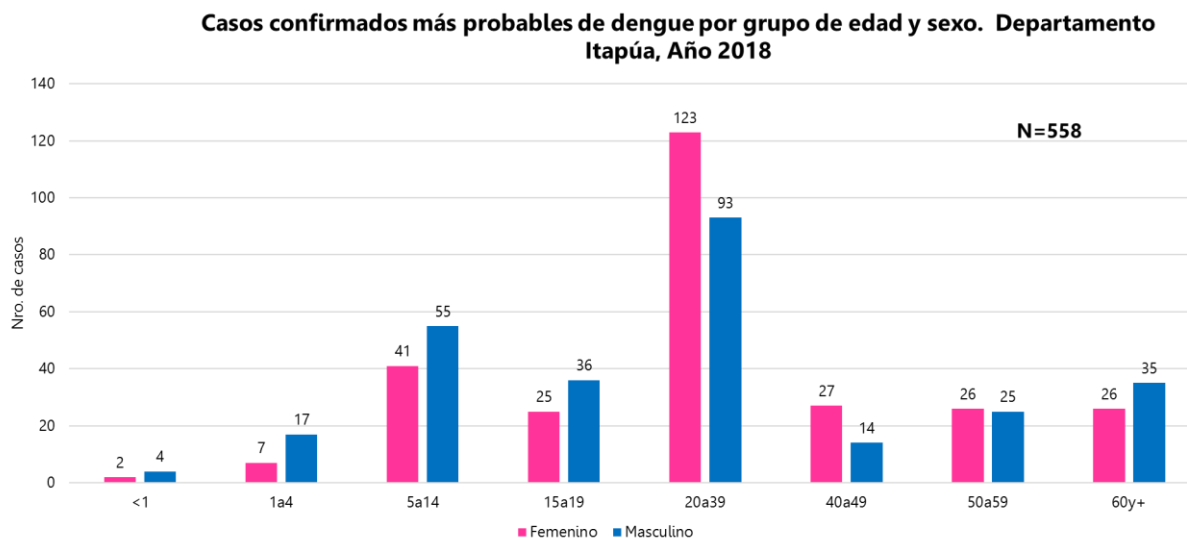
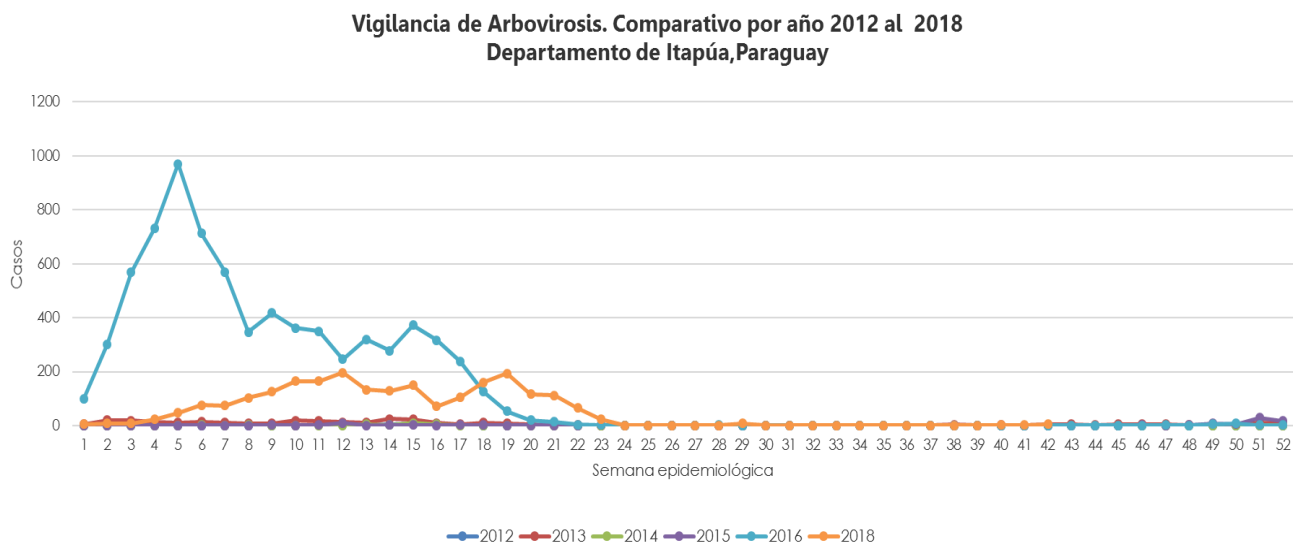


Gráfico 3: Comparativo de años anteriores. Desde el 2012 al 2018. Itapúa



Circulación viral

Se identificó la circulación de DEN- 1 en los distritos de: Encarnación, Cambyreta, Capitán Miranda, Cnel. Bogado, San Pedro del Paraná, Edelira, San Juan del Paraná, Hoenau, Yatytay, Jesús, Capitán Meza.

Los últimos casos confirmados de dengue fueron en la SE 23 en los distritos de Encarnación y Cambyreta.

Mapa 1: Distribución geográfica de los casos confirmados por distrito, departamento Itapúa. Año 2018

