



# Boletín de Arbovirosis

## Situación Epidemiológica – Año 2018

Actualización Semanal: SE 1 a SE 43

En este Boletín se encuentra la información analizada de la Situación de las Arbovirosis en el departamento de Itapúa.

La fuente principal utilizada son los datos recibidos en la Dirección General de Vigilancia de la Salud a través de las informaciones aportadas por los servicios y/o unidades notificadoras de todo el territorio nacional.

Los datos se encuentran bajo constante modificación debido a los procesos de la Vigilancia de las Arbovirosis: Dengue, Chikungunya y Zika.

Para esta edición se utilizó como fuente principal la Base Nacional de Arbovirosis, de la Unidad de Gestión de Datos de la Dirección General de Vigilancia de la Salud con corte desde, la semana 1 hasta la semana 43 del 2018.

### Contenido

### Pág.

Portada	1
Situación Epidemiológica	2
Circulación viral	3

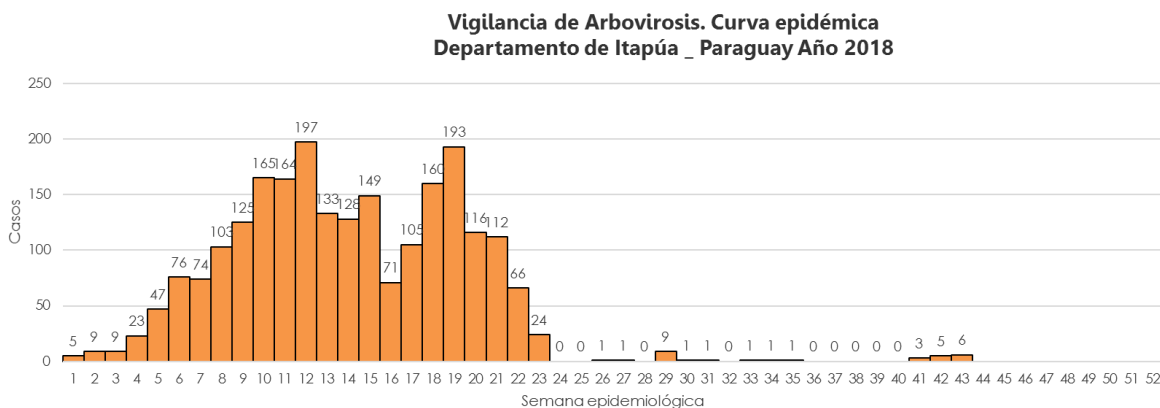
Ministerio de Salud Pública y Bienestar Social  
Dirección General de Vigilancia de la Salud  
Unidad Epidemiológica Itapúa  
VII Región Sanitaria Itapúa  
Telefax: 071 201538 – 071 203076

**Epidemiólogo/a Regional:** Dr. Miguel Ángel Ruiz

## Situación Epidemiológica

### Grafico 1: Curva de notificaciones Itapúa-SE 1 a la SE 43. Año 2018

Desde la SE 1 (31/12/2017) a la SE 43 (27 de octubre 2018) se registraron un total de **2.284 notificaciones de Arbovirosis** (dengue, chikungunya y zika).



Se observa que se registran notificaciones de arbovirosis en forma continua desde la SE 1 hasta la SE 23, el mayor número de notificaciones se registra en la SE 12 (marzo). Desde la SE 24 se registran menos de 10 notificaciones por semana. En la última SE ingresaron 6 sospechas de arbovirosis.

### Datos totales

**166** confirmados para dengue

**459** probables de dengue

**1** confirmado para Zika en el distrito de Cambyreta.

**1.658** sospechosos

**189** descartados

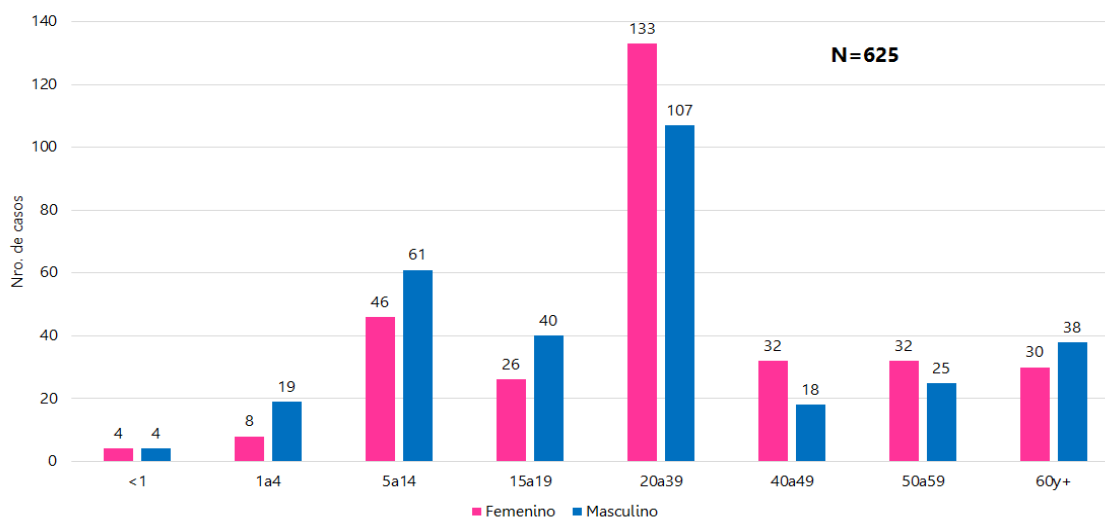
**Tabla 1: Notificaciones y casos de Arbovirosis, departamento Itapúa-Año 2018**

NOTIFICACIONES Y CASOS DE ARBOVIROSIS-DEPARTAMENTO DE ITAPÚA									
Ditritos del departamento Itapúa	DENGUE		CHIKUNGUNYA		ZIKA		NOTIFICACIONES		Total de conf. probables
	Confirmados	Probables	confirmado	Probables	confirmado	Probables	osepechosos	Descartado	
ENCARNACION	109	286					893	109	1.288
CAMBYRETA	41	137			1		316	44	495
CAPITÁN MIRANDA	4	3					47	4	54
CORONEL BOGADO	3	1					47	7	51
SAN PEDRO DEL PARANA	2	5					42	3	49
EDELIRA	2	5					34	1	41
SAN JUAN DEL PARANA	1						30	5	31
COLONIA FRAM		1					29	1	30
MAYOR OTAÑO		7					22	1	29
NATALIO		1					27	1	28
TOMAS ROMERO PEREIRA							20	3	20
HOHENAU	1	4					14	2	19
YATYTAY	1	3					12	2	16
NUEVA ALBORADA							15	1	15
BELLA VISTA		4					11		15
TRINIDAD							13		13
JESUS	1	1					9	1	11
CARMEN DEL PARANA							11		11
PIRAPO							10		10
CARLOS A. LOPEZ							5	2	5
YTAPUA POTY							7		7
OBLIGADO							6	1	6
CAPITÁN MEZA	1						6		7
GENERAL ARTIGAS							6		6
ALTO VERA		1					4	1	5
SAN RAFAEL DEL PARANA							5		5
GENERAL DELGADO							5		5
LA PAZ							4		4
SAN COSME Y SAN DAMIAN							5		5
LEANDRO OVIEDO							3		3
<b>TOTALES</b>	<b>166</b>	<b>459</b>	<b>0</b>	<b>0</b>	<b>1</b>	<b>0</b>	<b>1.658</b>	<b>189</b>	<b>2.284</b>

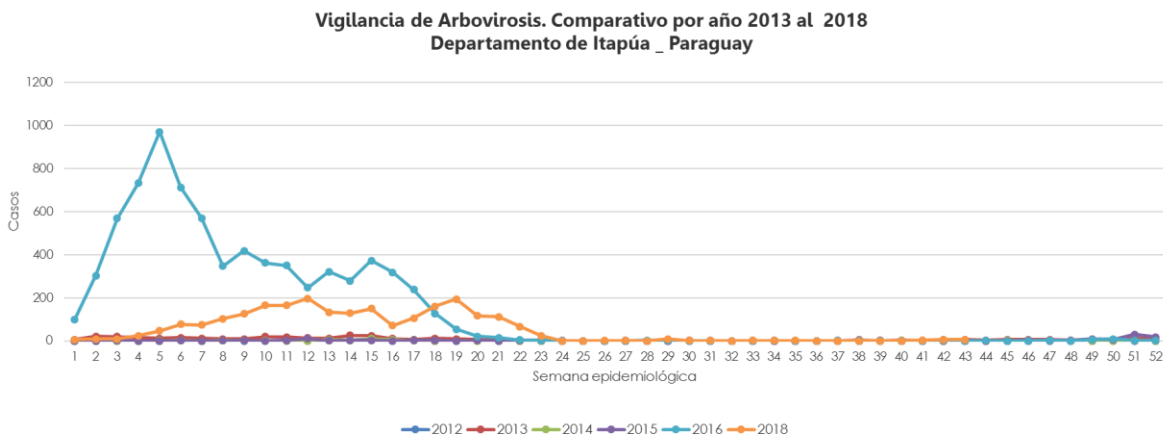
**Gráfico 2: Casos confirmados y probables de dengue según edad y sexo, departamento Itapúa-Año 2018**

Según los de casos de dengue registrados el grupo de edad más afectado corresponde a adultos jóvenes de 20 a 39 años, principalmente al sexo masculino.

**Casos confirmados y probables de dengue por grupo de edad y sexo. Itapúa. Año 2018**



**Gráfico 3: Comparativo de años anteriores. Desde el 2012 al 2018. Itapúa**



En la tendencia del 2018 se observa que, entre las semanas 18 y 23, se registra un comportamiento inusual que corresponde al brote de dengue registrado en este periodo en el distrito de Encarnación. Actualmente la curva registra un comportamiento sostenido similar a los años anteriores para la misma época del año.

### Circulación viral

Se identificó la circulación de DEN- 1 en 11 distritos del departamento.

En la presente semana se confirma por el laboratorio de referencia nacional un caso de DEN- 1 en el **distrito de Encarnación.**

Además, en la SE 19, se registró circulación del virus zika en el distrito de Cambyreta.

**Mapa 1: Distribución geográfica de los casos confirmados por distrito-Itapúa-Año 2018**

