

Boletín de Arbovirosis

Situación Epidemiológica - Año 2018

Actualización: SE 1 a la SE 41

En este Boletín se encuentra la información analizada de la Situación de las Arbovirosis en el departamento de Misiones. La fuente principal utilizada son los datos recibidos en la Dirección General de Vigilancia de la Salud a través de las informaciones aportadas por los servicios y/o unidades notificadoras de todo el territorio nacional.

Los datos se encuentran bajo constante modificación debido a los procesos de la Vigilancia de las Arbovirosis: Dengue, Chikungunya y Zika.

Para esta edición se utilizó como fuente principal la Base Nacional de Arbovirosis, de la Unidad de Gestión de Datos de la Dirección General de Vigilancia de la Salud con corte desde la SE 1 a la SE 41

Contenido	Pág.
Portada	1
Situación Epidemiológica	2
Notificaciones y casos de Arbovirosis, departamento de Misiones.	3
Confirmados y probables de dengue, Arbovirus según edad y sexo	3
Arbovirosis, comparativo año 2013 al 2018.	4
Distribución geográfica	5

Ministerio de Salud Pública y Bienestar Social
Dirección General de Vigilancia de la Salud

Unidad Epidemiológica de Misiones

Teléfono: (021 721) 212354

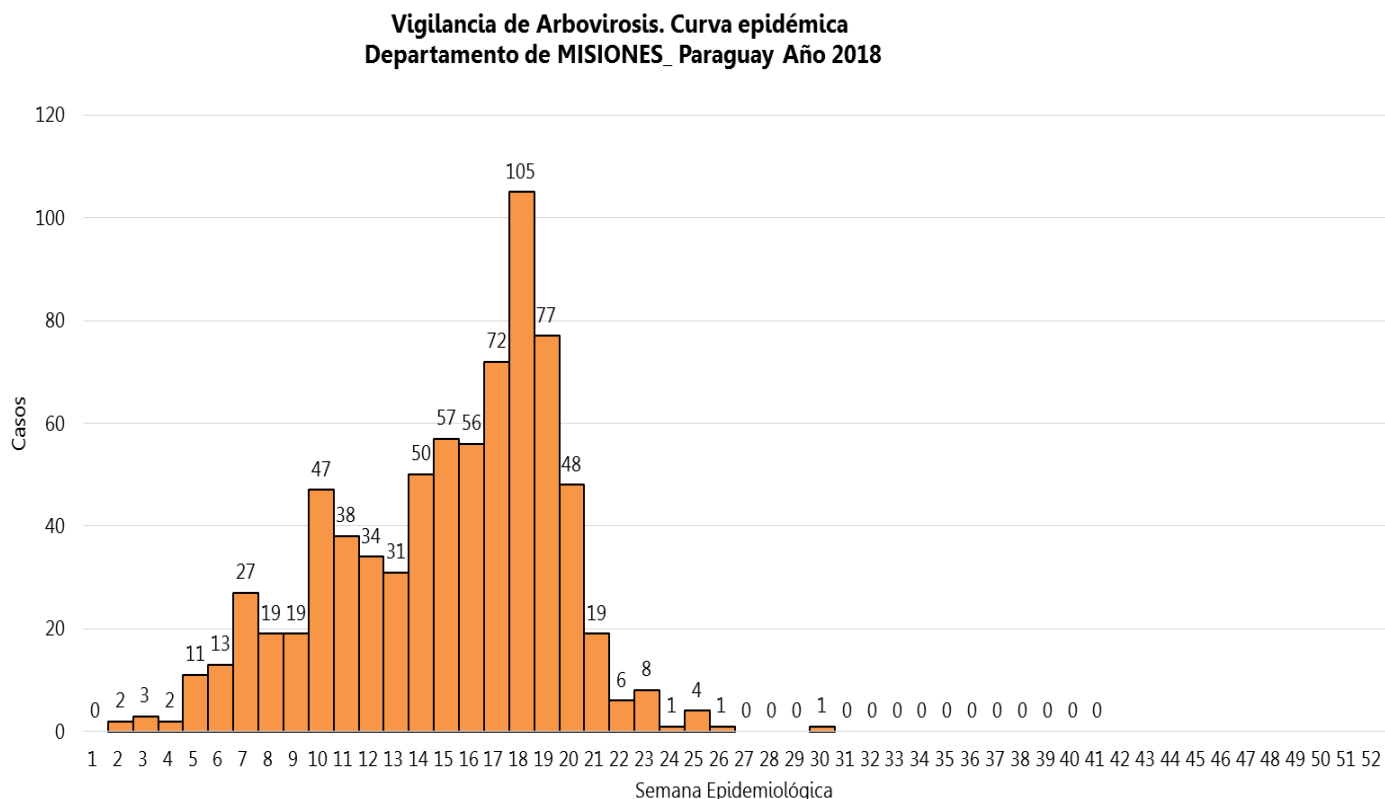
Dirección: Lelia Salazar y Luciano Cáceres – San Juan Bautista

Epidemiólogo/a Regional: Lic. Robert Miranda

Situación Epidemiológica

Desde la SE 1 (31/12/2017) a la SE 41 (13/10/2018) se registraron un total de **749** notificaciones de Arbovirosis (dengue, chikungunya y zika).

Grafico 1: Curva de notificaciones Misiones -SE 1 a la SE 41. Año 2018



Datos totales

DENGUE

8 confirmados para dengue

54 probables para dengue

NOTIFICACIONES

687 sospechosos

27 descartados

Tabla 1: Notificaciones y casos de Arbovirosis, departamento Misiones-Año 2018

NOTIFICACIONES Y CASOS DE ARBOVIROSIS-DEPARTAMENTO DE MISIONES									
Ditritos del departamento Misiones	DENGUE		CHIKUNGUNYA		ZIKA		NOTIFICACIONES		Total de conf. probables y sospechosos
	Confirmados	Probables	Confirmados	Probables	Confirmados	Probables	Sospechosos	Descartados	
SAN JUAN BAUTISTA	4	26					285	7	315
SAN IGNACIO	4	5					281	7	290
SANTA ROSA		14					54	3	68
AYOLAS		3					20	6	23
VILLA FLORIDA							13	1	13
SANTIAGO		1					9	2	10
SAN PATRICIO		4					8		12
SANTA MARIA		1					10		11
SAN MIGUEL							6	1	6
YABEBYRY							1		1
TOTALES	8	54	0	0	0	0	687	27	749

Gráfico 2: Notificaciones Confirmados y probables de dengue, Arbovirus según edad y sexo, departamento Misiones -Año 2018

Confirmado + Probable de Dengue_ Misiones.
Por grupo de edad y sexo_ Año 2018

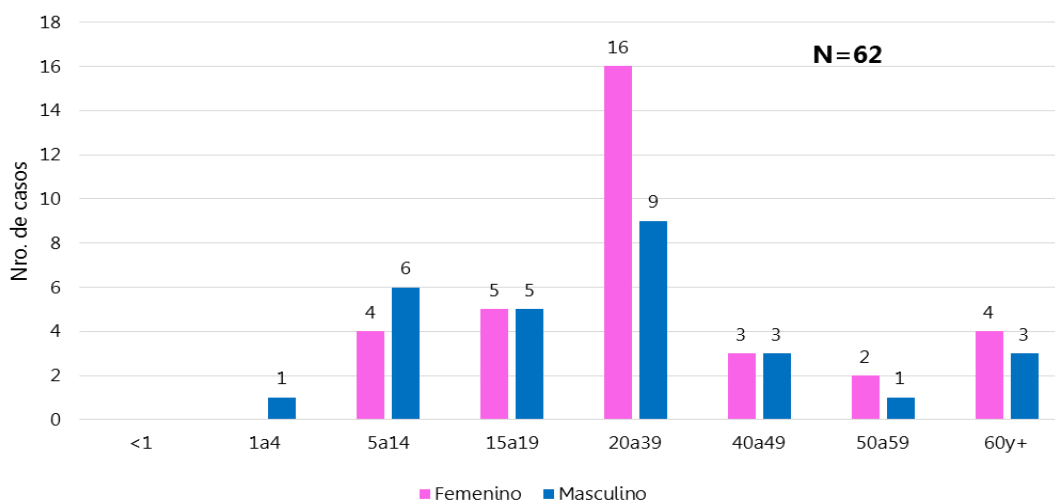
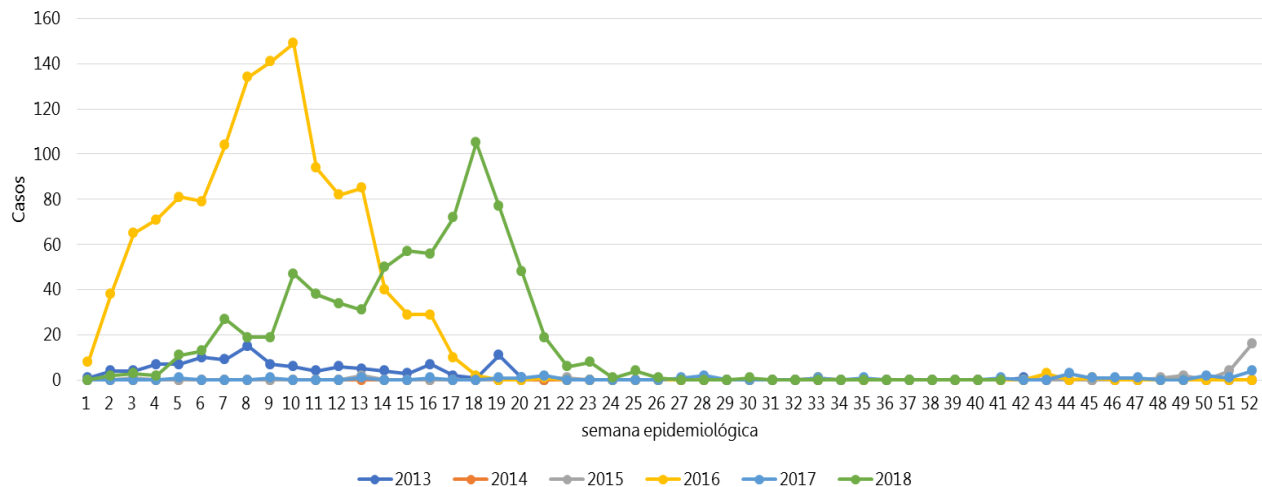


Gráfico 3: Comparativo de años anteriores. Desde el 2013 al 2018. Misiones.

Vigilancia de Arbovirosis. Comparativo por año 2013 al 2018
Departamento de MISIONES_ Paraguay



Circulación viral

Mapa 1: Distribución geográfica de los casos confirmados por distrito-Central-Año 2018

Se identificó la circulación de DEN- 1, en los distritos de San Juan Bautista y San Ignacio. Los últimos casos confirmados de dengue se registraron en la SE 18 (29/04/18 a 05/05/18). Desde la SE 31 el departamento de Misiones registra corte de circulación viral.

