



# Boletín de Arbovirosis

## Situación Epidemiológica - Año 2018

Actualización: SE 1 a la SE 42

En este Boletín se encuentra la información analizada de la Situación de las Arbovirosis en el departamento de Paraguari.

La fuente principal utilizada son los datos recibidos en la Dirección General de Vigilancia de la Salud a través de las informaciones aportadas por los servicios y/o unidades notificadoras de todo el territorio nacional.

Los datos se encuentran bajo constante modificación debido a los procesos de la Vigilancia de las Arbovirosis: Dengue, Chikungunya y Zika.

Para esta edición se utilizó como fuente principal la Base Nacional de Arbovirosis, de la Unidad de Gestión de Datos de la Dirección General de Vigilancia de la Salud con corte desde enero al 20 de octubre del 2018.

Contenido	Pág.
Portada	1
Situación Epidemiológica	2-3
Circulación viral	4

Ministerio de Salud Pública y Bienestar Social  
Dirección General de Vigilancia de la Salud  
Unidad Epidemiológica de Paraguari  
Dirección: Gral Caballero/Pa'i Gómez y Cap. Brizuela.  
Teléfono: 0531- 432079

**Epidemiólogo/a Regional:** Lic Mirian Álvarez de Lezcano

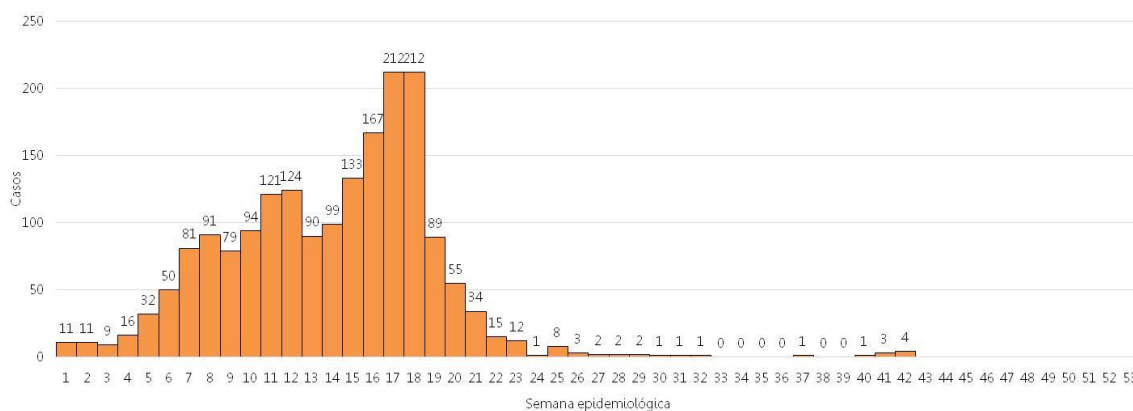
## Situación Epidemiológica

Desde la SE 1 (31/12/2017) a la SE 42 (20/10/2018) se registraron un total de **1.868** notificaciones de Arbovirosis (dengue, chikungunya y zika).

Desde la SE 26 el departamento de Paraguarí registra menos de 5 notificaciones.

### **Gráfico 1: Curva de notificaciones Paraguarí -SE 1 a la SE 42. Año 2018**

Vigilancia de Arbovirosis. Curva epidémica  
Departamento de Paraguarí \_ Paraguay Año 2018



## Datos totales

### **DENGUE**

**324** confirmado para dengue

**1.518** probables para dengue

### **CHIKUNGUNYA**

**1** confirmado de Chikungunya en Carapeguá SE 17.

**15** probables Chikungunya

### **NOTIFICACIONES**

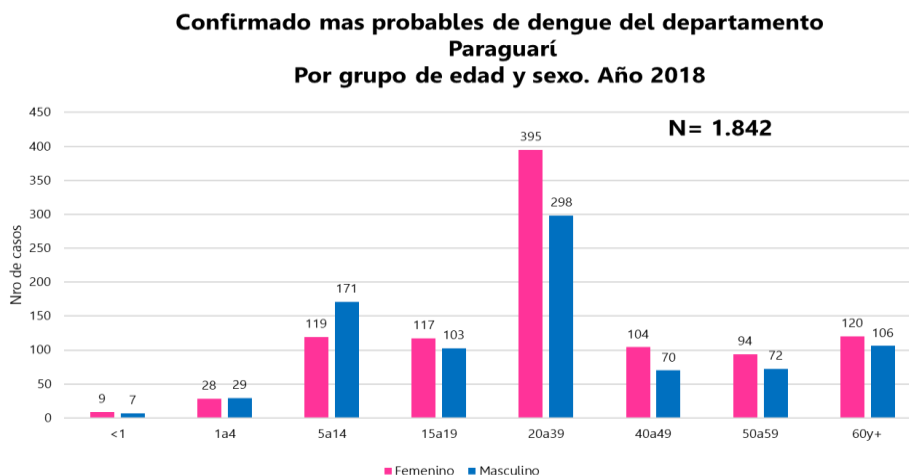
**10** sospechosos

**1646** descartados

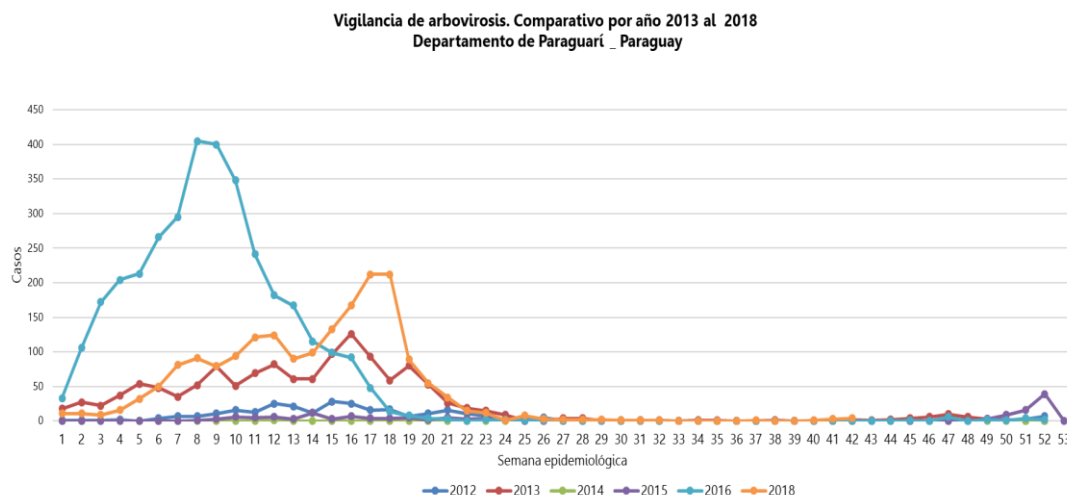
**Tabla 1: Notificaciones y casos de Arbovirosis, departamento Paraguari -Año 2018**

Ditríos del departamento Paraguari	NOTIFICACIONES Y CASOS DE ARBOVIROSIS-DEPARTAMENTO DE PARAGUARI									
	DENGUE		CHIKUNGUNYA		ZIKA		NOTIFICACIONES		Total de cont. probables y sospechosos	
	Confirmados	Probables	Confirmados	Probables	Confirmados	Probables	Sospechosos	Descartados		
PARAGUARI	79	491		1				385	571	
CARAPEGUA	59	263	1	4			2	302	329	
YAGUARON	36	213		4				230	253	
YBYCUI	27	72		1				138	100	
IRAYU	28	88		2				103	118	
SAPUCAI	22	67		1				77	90	
LA COLMENA	24	52					1	69	77	
QUIINDY	10	70		1				62	81	
ROQUE GONZALEZ DE SANTA CRUZ	10	60					1	62	71	
CAAPUCU	3	30					1	50	34	
YBYTYMI	7	34						40	41	
ACAHAÿ	4	11					3	37	18	
QUIQUYHO	6	15					1	27	22	
ESCOBAR	3	20						21	23	
TEBUARY MI	5	14					1	15	20	
MBUYAPEY	1	12						14	13	
CABALLERO		6		1				14	7	
<b>TOTALES</b>	<b>324</b>	<b>1.518</b>	<b>1</b>	<b>15</b>	<b>0</b>	<b>0</b>	<b>10</b>	<b>1.646</b>	<b>1.868</b>	

**Gráfico 2: Confirmados y probables de dengue según edad y sexo, departamento Paraguari -Año 2018**



**Gráfico 3: Comparativo de años anteriores. Desde el 2012 al 2018. Paraguari.**



## Circulación viral

Se identificó la circulación de DEN- 1, en 89% (16/18) de los distritos de Paraguari. Los últimos casos confirmados de dengue se registraron en la SE 25 (17/06/18 a 16/06/18).

En el distrito de Paraguari se identificó DEN-1, además de 1 caso confirmado y 15 probables del virus Chikungunya.

**Mapa 1: Distribución geográfica de los casos confirmados por distrito-Paraguari-Año 2018**

