



Boletín de Arbovirosis

Situación Epidemiológica - Año 2018

Actualización SE 1 a la SE 38

En este Boletín se encuentra la información analizada de la Situación de las Arbovirosis en el departamento de Alto Paraná.

La fuente principal utilizada son los datos recibidos en la Dirección General de Vigilancia de la Salud a través de las informaciones aportadas por los servicios y/o unidades notificadoras de todo el territorio nacional.

Los datos se encuentran bajo constante modificación debido a los procesos de la Vigilancia de las Arbovirosis: Dengue, Chikungunya y Zika.

Para esta edición se utilizó como fuente principal la Base Nacional de Arbovirosis, de la Unidad de Gestión de Datos de la Dirección General de Vigilancia de la Salud, con corte desde enero, desde la Semana 01 hasta la semana 38 del Año 2018.

Contenido

	Pág.
Portada	1
Situación Epidemiológica	2 - 4
Circulación viral	5

Ministerio de Salud Pública y Bienestar Social
Dirección General de Vigilancia de la Salud
Unidad Epidemiológica de Alto Paraná
Teléfono: 061 506 588
Dirección: Avenida Mcal. López y Ruta 7. CDE

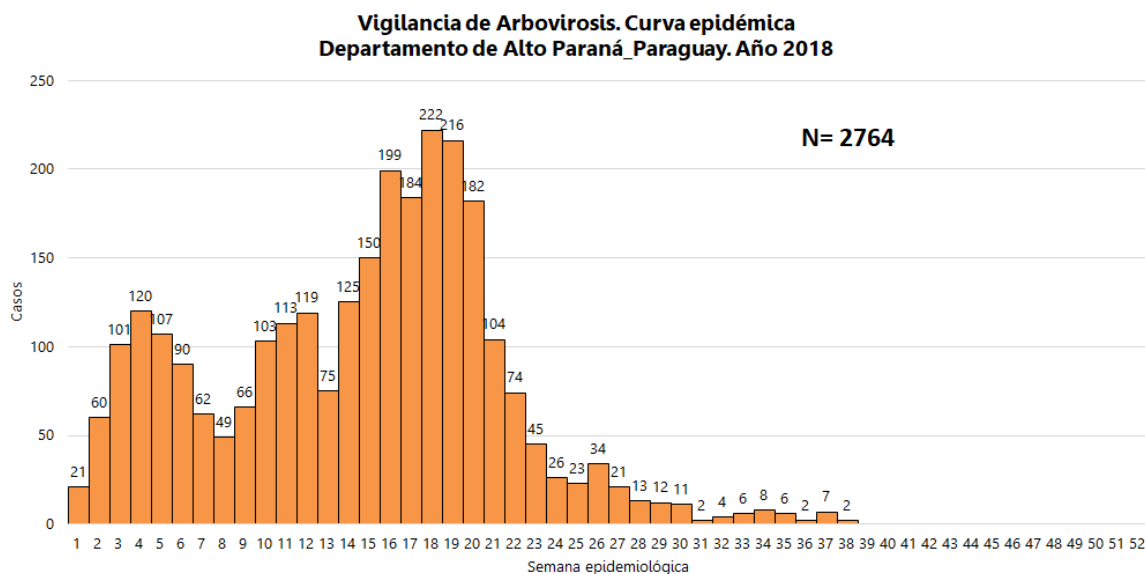
Epidemiólogo/a Regional: Lic. Blanca Villalba

Situación Epidemiológica

Desde la SE 1 (31/12/2017) a la SE 38 (22/09/2018) se registraron un total de **2.764** notificaciones de arbovirosis (dengue, chikungunya y zika).

El grupo de edad mas afectado es el de 20 a 39 años con predominio del sexo femenino.

Gráfico 1: Curva de notificaciones Alto Paraná -SE 1 a la SE 38. Año 2018



Datos totales

DENGUE

10 confirmados para dengue

137 probables para dengue

NOTIFICACIONES

2.627 sospechosos totales de arbovirosis

99 descartados totales de arbovirosis

Tabla 1: Notificaciones y casos de Arbovirosis, departamento Alto Paraná-Año 2018

Ditritos del departamento Alto Paraná	NOTIFICACIONES Y CASOS DE ARBOVIROSIS-DEPARTAMENTO DE ALTO PARANÁ								Total de conf. probables y sospechosos
	DENGUE		CHIKUNGUNYA		ZIKA		NOTIFICACIONES		
	Confirmados	Probables	Confirmados	Probables	Confirmados	Probables	Sospechosos	Descartados	
CIUDAD DEL ESTE	4	10					1218	33	1232
HERNANDARIAS	4	43					448	24	495
MINGA GUAZU		16					376	9	392
PRESIDENTE FRANCO		16					212	10	228
ITAKYRY		32					114	8	146
JUAN LEÓN MALLORQUIN	1	7					79	2	87
JUAN E O LEARY		4					43	1	47
MINGA PORA		2					35	2	37
SANTA RITA							27	2	27
LOS CEDRALES							16	2	16
COLONIA YGUAZU		1					14	2	15
TAVAPY		1					10	1	11
IRUÑA		1					8		9
SAN ALBERTO		1					6		7
DOMINGO MARTINEZ DE IRALA	1						1	2	2
NACUNDAY							3		3
SANTA FE DEL PARANA							3		3
SANTA ROSA DEL MONDAY		1					2		3
NARANJAL		1					1		2
DR. RAUL PEÑA		1							1
SAN CRISTOBAL							1		1
MBARACAYU								1	0
TOTALES	10	137	0	0	0	0	2.617	99	2.764

Gráfico 2:-Notificaciones Confirmados y probables de dengue-Arbovirosis según edad y sexo, departamento Alto Paraná. Año 2018

Casos confirmados y probables de dengue en Alto Paraná. Por grupo de edad y sexo. Año 2018

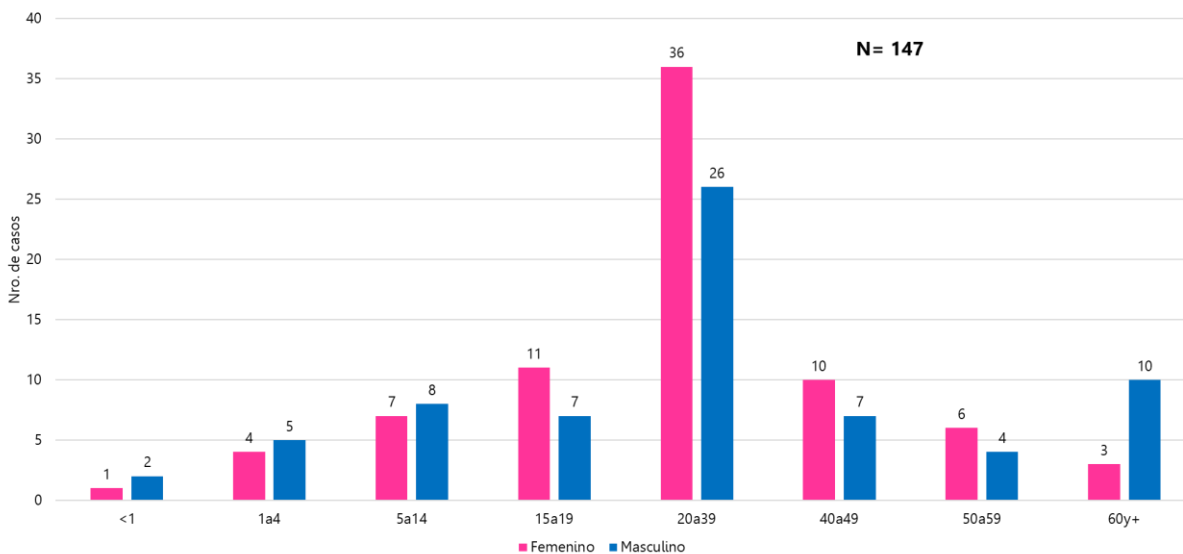
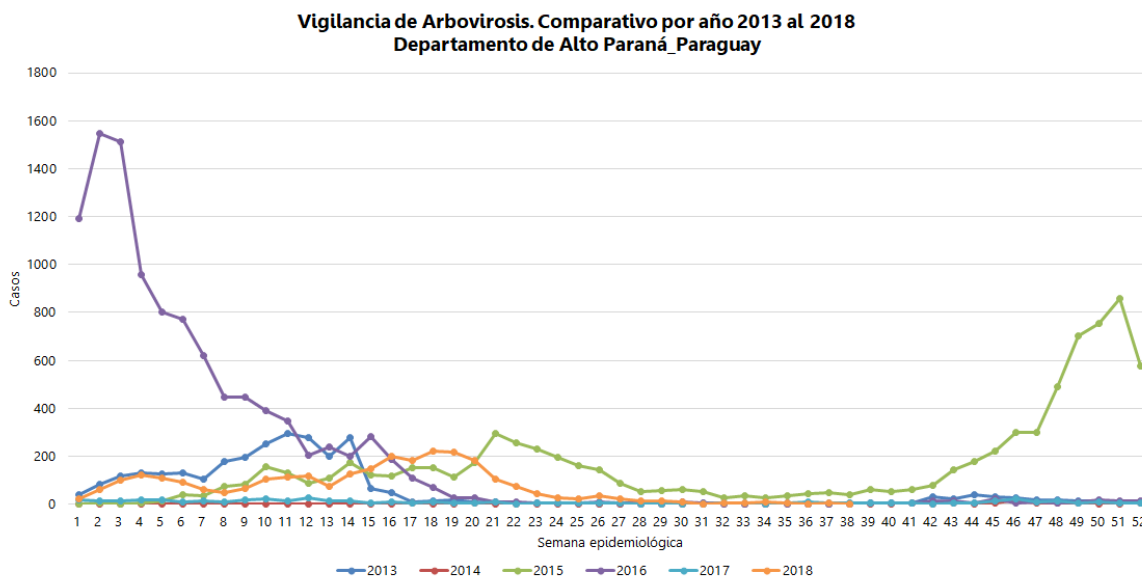


Gráfico 3: Comparativo de años anteriores. Desde el 2012 al 2018. Alto Paraná.



Desde la SE 31 del año 2018 las sospechas de casos de Arbovirosis en Alto Paraná se presentan en un número menor a 10 notificaciones por semana. Actualmente la tendencia se encuentra dentro de lo esperado para le epoca del año comparado con el histórico.

Circulación viral

Se identificó la circulación de DEN- 1, en los distritos de Hernandarias y Ciudad del Este. Así mismo, fue identificado DEN- 4 en los distritos de Domingo Martínez de Irala, Hernandarias, Juan León Mallorquín y Ciudad del Este.

Los últimos casos confirmados de dengue se registraron en la SE 21 (20/05/18 a 19/05/18).

Mapa 1: Distribución geográfica de los casos confirmados por distrito-Alto Paraná-Año 2018

