

Boletín de Arbovirosis

Situación Epidemiológica - Año 2018

Actualización SE 1 a la SE 41

En este Boletín se encuentra la información analizada de la Situación de las Arbovirosis en el departamento de Alto Paraná.

La fuente principal utilizada son los datos recibidos en la Dirección General de Vigilancia de la Salud a través de las informaciones aportadas por los servicios y/o unidades notificadoras de todo el territorio nacional.

Los datos se encuentran bajo constante modificación debido a los procesos de la Vigilancia de las Arbovirosis: Dengue, Chikungunya y Zika.

Para esta edición se utilizó como fuente principal la Base Nacional de Arbovirosis, de la Unidad de Gestión de Datos de la Dirección General de Vigilancia de la Salud con corte desde enero (SE 1) al viernes 20 de septiembre del 2018. (SE 41).

Contenido

Pág.

Portada	1
Situación Epidemiológica	2-3
Distribución geográfica	4

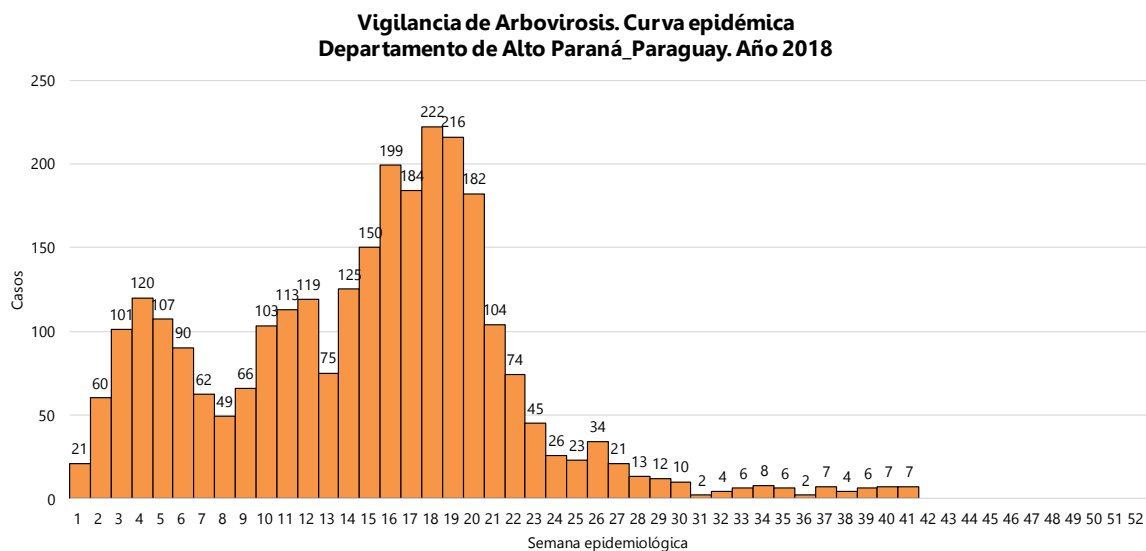
Ministerio de Salud Pública y Bienestar Social
Dirección General de Vigilancia de la Salud
Unidad Epidemiológica de Alto Paraná
Teléfono: 061 506 588

Dirección: Avenida Mcal. López y Ruta 7. CDE
Epidemiólogo/a Regional: Lic. Blanca Villalba

Situación Epidemiológica

Desde la SE 1 (31/12/2017) a la SE 41 (13/10/2018) se registraron un total de **2.785** notificaciones de Arbovirosis (dengue, chikungunya y zika).

Grafico 1: Curva de notificaciones Alto Paraná -SE 1 a la SE 41. Año 2018



Datos totales

DENGUE

10 confirmado para dengue

137 probables para dengue

NOTIFICACIONES

2.638 sospechosos

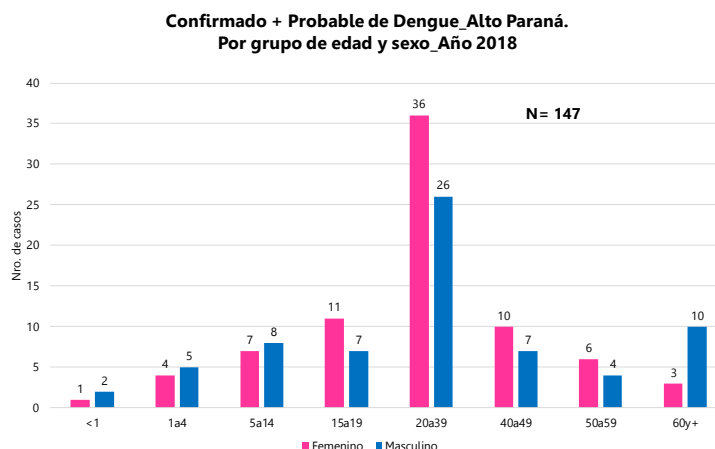
101 descartados

No se registran casos confirmados de chikungunya ni zika.

Tabla 1: Notificaciones y casos de Arbovirosis, departamento Alto Paraná-Año 2018

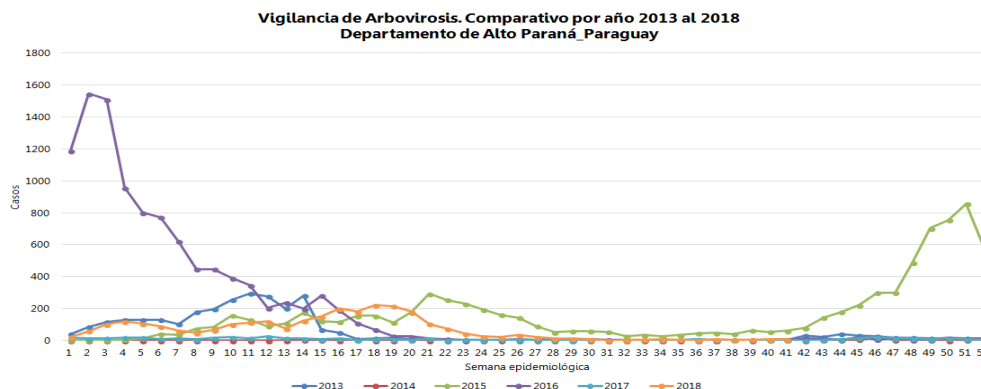
Ditrritos del departamento Alto Paraná	NOTIFICACIONES Y CASOS DE ARBOVIROSIS-DEPARTAMENTO DE ALTO PARANÁ								Total de conf. probables y sospechosos
	DENGUE		CHIKUNGUNYA		ZIKA		NOTIFICACIONES		
	Confirmados	Probables	Confirmados	Probables	Confirmados	Probables	Sospechosos	Descartados	
CIUDAD DEL ESTE	4	10					1232	34	1246
HERNANDARIAS	4	43					448	24	495
MINGA GUAZU		16					377	9	393
PRESIDENTE FRANCO		16					218	10	234
ITAKYRY		32					113	9	145
JUAN LEÓN MALLORQUIN	1	7					79	2	87
JUAN E O LEARY		4					43	1	47
MINGA PORÁ		2					35	2	37
SANTA RITA							27	2	27
LOS CEDRALES							16	2	16
COLONIA YGUAZU		1					15	2	16
TAVAPY		1					10	1	11
IRUÑA		1					8		9
SAN ALBERTO		1					6		7
DOMINGO MARTINEZ DE IRALA	1						1	2	2
NAKUNDAY							3		3
SANTA FE DEL PARANA							3		3
SANTA ROSA DEL MONDAY		1					2		3
NARANJAL		1					1		2
DR. RAUL PEÑA		1							1
SAN CRISTOBAL							1		1
MBARACAYU									0
TOTALES	10	137	0	0	0	0	2.638	101	2.785

Gráfico 2:Notificaciones Confirmados y probables de dengue-Arbovirosis según edad y sexo, departamento Alto Paraná -Año 2018



El grupo de edad más afectado corresponde al de 20 a 39 años, con predominio del sexo femenino.

Gráfico 3: Comparativo de años anteriores. Desde el 2012 al 2018. Alto Paraná.



Circulación viral

Se identificó la circulación de DEN- 1, en los distritos de Hernandarias y Ciudad del Este. Así mismo, fue identificado DEN- 4 en los distritos de Domingo Martínez de Irala, Hernandarias, Juan León Mallorquín y Ciudad del Este.

Los últimos casos confirmados de dengue se registraron en la SE 21 (20/05/18 a 19/05/18).

Mapa 1: Distribución geográfica de los casos confirmados por distrito-Alto Paraná-Año 2018

