



# Boletín de Arbovirosis

## Situación Epidemiológica - Año 2018

Actualización SE 1 a la SE 42

En este Boletín se encuentra la información analizada de la Situación de las Arbovirosis en el departamento de Alto Paraná.

La fuente principal utilizada son los datos recibidos en la Dirección General de Vigilancia de la Salud a través de las informaciones aportadas por los servicios y/o unidades notificadoras de todo el territorio nacional.

Los datos se encuentran bajo constante modificación debido a los procesos de la Vigilancia de las Arbovirosis: Dengue, Chikungunya y Zika.

Para esta edición se utilizó como fuente principal la Base Nacional de Arbovirosis, de la Unidad de Gestión de Datos de la Dirección General de Vigilancia de la Salud, desde la Semana epidemiológica 1 hasta la semana 42 del Año 2018.

### Contenido

### Pág.

Portada	1
Situación Epidemiológica	2 - 4
Circulación viral	5

Ministerio de Salud Pública y Bienestar Social  
Dirección General de Vigilancia de la Salud  
Unidad Epidemiológica de Alto Paraná  
Teléfono: 061 506 588  
Dirección: Avenida Mcal. López y Ruta 7. CDE

**Epidemiólogo/a Regional:** Lic. Blanca Villalba

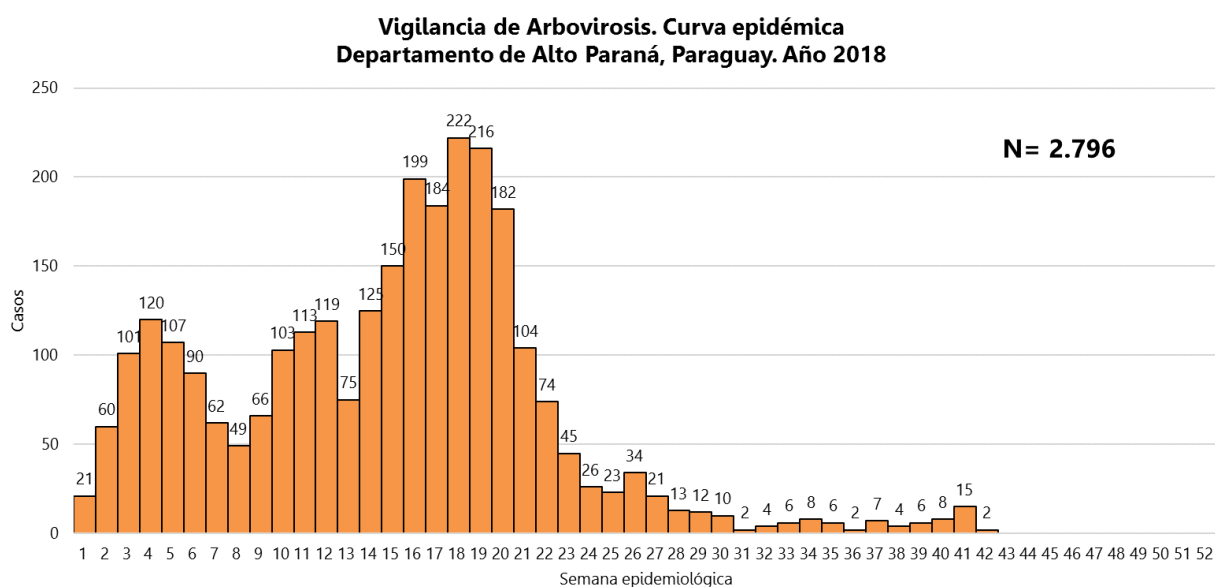
## Situación Epidemiológica

Desde la SE 1 (31/12/2017) a la SE 42 (20/10/2018) se registraron un total de **2.796** notificaciones de arbovirosis (dengue, chikungunya y zika).

El grupo de edad más afectado es el de 20 a 39 años, con predominio del sexo femenino.

Desde la SE 27 del año 2018 las sospechas de casos de Arbovirosis en Alto Paraná se mantienen en descenso.

**Gráfico 1: Curva de notificaciones Alto Paraná, SE 1 a la SE 40. Año 2018**



## Datos totales

### DENGUE

**10** confirmados para dengue

**137** probables para dengue

### NOTIFICACIONES

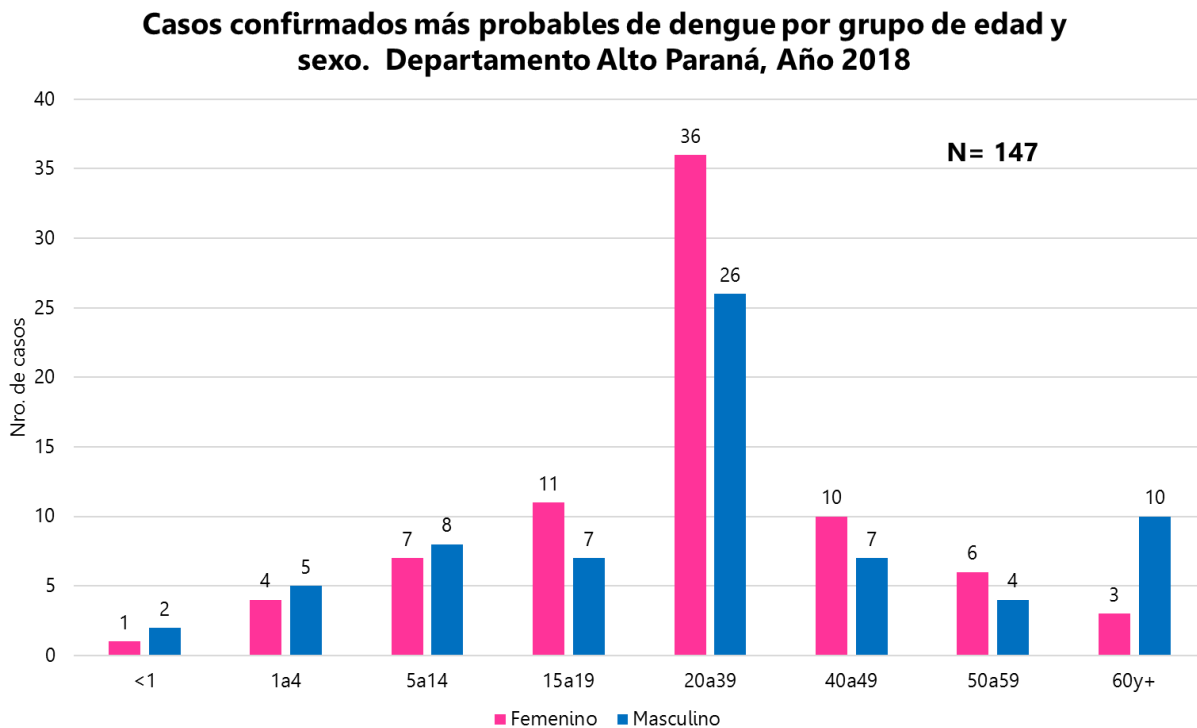
**2.627** sospechosos

**101** descartados

**Tabla 1: Notificaciones y casos de Arbovirosis, departamento Alto Paraná. Año 2018**

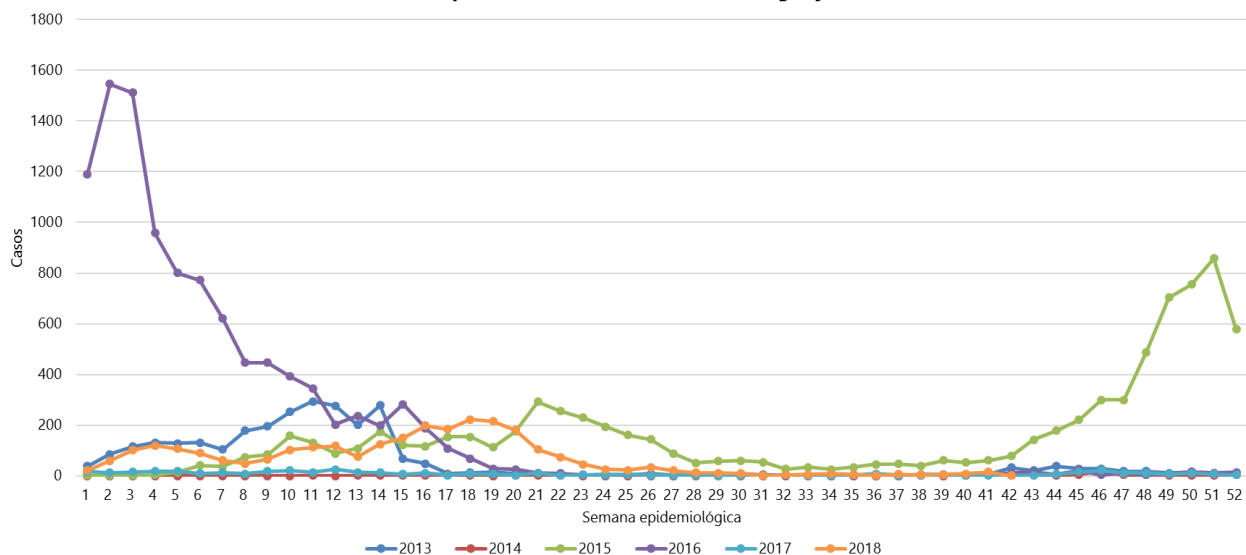
Ditríos del departamento Alto Paraná	NOTIFICACIONES Y CASOS DE ARBOVIROSIS, DEPARTAMENTO DE ALTO PARANÁ								Total de conf. probables y sospechosos
	DENGUE		CHIKUNGUNYA		ZIKA		NOTIFICACIONES		
	Confirmados	Probables	Confirmados	Probables	Confirmados	Probables	Sospechosos	Descartados	
CIUDAD DEL ESTE	4	10					1237	34	1251
HERNANDARIAS	4	43					448	24	495
MINGA GUAZU		16					382	9	398
PRESIDENTE FRANCO		16					218	10	234
ITAKYRY		32					114	9	146
JUAN LEÓN MALLORQUIN	1	7					79	2	87
JUAN E O LEARY		4					43	1	47
MINGA PORA		2					35	2	37
SANTA RITA							27	2	27
LOS CEDRALES							16	2	16
COLONIA YGUAZU		1					15	2	16
TAVAPY		1					10	1	11
IRUÑA		1					8		9
SAN ALBERTO		1					6		7
DOMINGO MARTINEZ DE IRALA	1						1	2	2
NACUNDAY							3		3
SANTA FE DEL PARANÁ							3		3
SANTA ROSA DEL MONDAY		1					2		3
NARANJAL		1					1		2
DR. RAUL PEÑA		1							1
SAN CRISTOBAL							1		1
MBARACAYU								1	0
<b>TOTALES</b>	<b>10</b>	<b>137</b>	<b>0</b>	<b>0</b>	<b>0</b>	<b>0</b>	<b>2.649</b>	<b>101</b>	<b>2.796</b>

**Gráfico 2: Notificaciones Confirmados y probables de dengue según edad y sexo, departamento Alto Paraná. Año 2018**



**Gráfico 3: Comparativo de años anteriores. Desde el 2012 al 2018. Alto Paraná.**

**Vigilancia de Arbovirosis. Comparativo por año 2013 al 2018  
Departamento de Alto Paraná, Paraguay**



## Circulación viral

Se identificó la circulación de DEN- 1, en los distritos de Hernandarias y Ciudad del Este. Así mismo, fue identificado DEN- 4 en los distritos de Domingo Martínez de Irala, Hernandarias, Juan León Mallorquín y Ciudad del Este.

Los últimos casos confirmados de dengue se registraron en la SE 21 (20/05/18 a 19/05/18).

**Mapa 1: Distribución geográfica de los casos confirmados por distrito-Alto Paraná-Año 2018**

