



Boletín de Arbovirosis

Situación Epidemiológica - Año 2018

Actualización SE 1 a la SE 43

En este Boletín se encuentra la información analizada de la Situación de las Arbovirosis en el departamento de Alto Paraná.

La fuente principal utilizada son los datos recibidos en la Dirección General de Vigilancia de la Salud a través de las informaciones aportadas por los servicios y/o unidades notificadoras de todo el territorio nacional.

Los datos se encuentran bajo constante modificación debido a los procesos de la Vigilancia de las Arbovirosis: Dengue, Chikungunya y Zika.

Para esta edición se utilizó como fuente principal la Base Nacional de Arbovirosis, de la Unidad de Gestión de Datos de la Dirección General de Vigilancia de la Salud, desde la Semana epidemiológica 1 hasta la semana 43 del Año 2018.

Contenido

Pág.

Portada	1
Situación Epidemiológica	2 - 4
Circulación viral	5

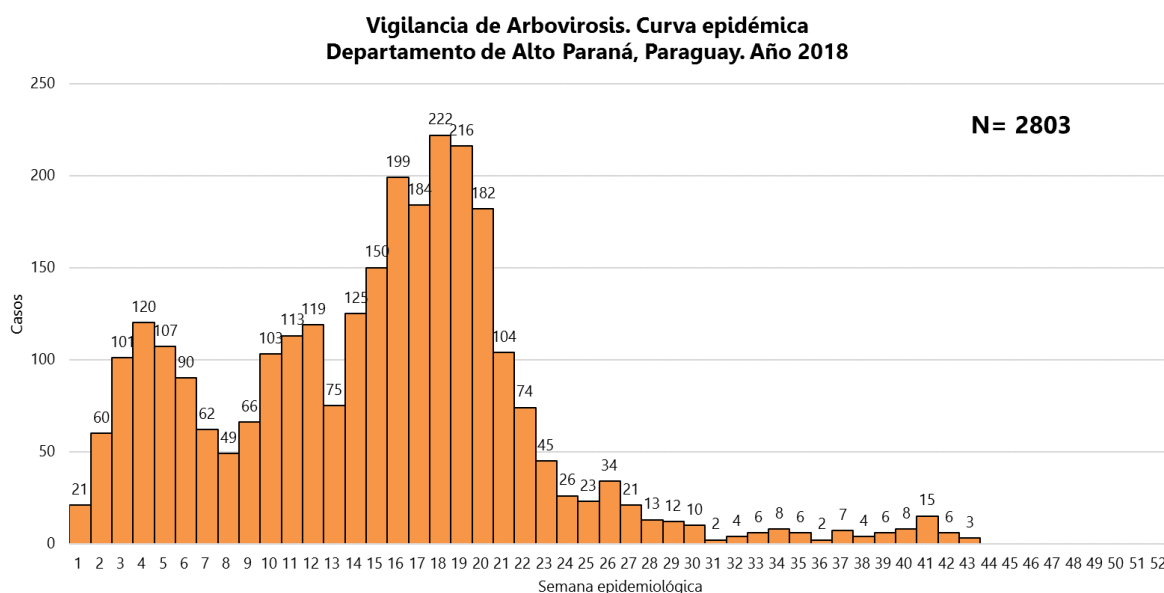
Ministerio de Salud Pública y Bienestar Social
Dirección General de Vigilancia de la Salud
Unidad Epidemiológica de Alto Paraná
Teléfono: 061 506 588
Dirección: Avenida Mcal. López y Ruta 7. CDE

Epidemiólogo/a Regional: Lic. Blanca Villalba

Situación Epidemiológica

Desde la SE 1 (31/12/2017) a la SE 43 (27/10/2018) se registraron un total de 2.803 notificaciones de arbovirosis (dengue, chikungunya y zika).

Gráfico 1: Curva de notificaciones Alto Paraná, SE 1 a la SE 43. Año 2018



En la curva epidemiológica del departamento de Alto Paraná se observa que el pico máximo de notificaciones fue de la SE 16 a la SE 20, desde la SE 28 se registra menos de 20 notificaciones por semana.

Datos totales

DENGUE

10 confirmados para dengue

137 probables para dengue

NOTIFICACIONES

2.656 sospechosos

101 descartados

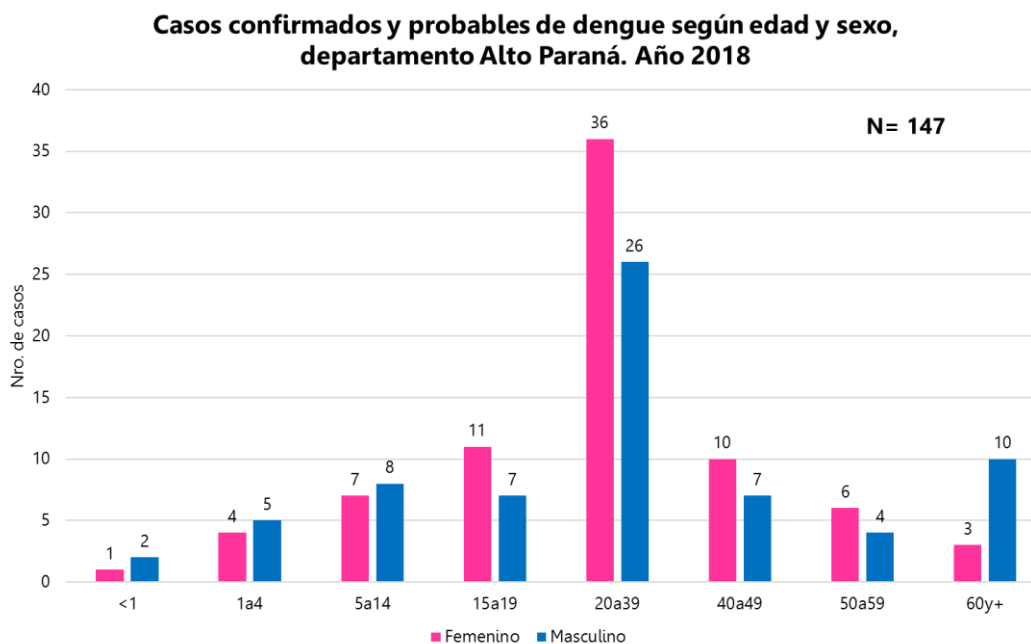
No se registraron casos de chikungunya y zika

Tabla 1: Notificaciones y casos de Arbovirosis, departamento Alto Paraná. Año 2018

Ditritos del departamento Alto Paraná	NOTIFICACIONES Y CASOS DE ARBOVIROSIS-DEPARTAMENTO DE ALTO PARANÁ								Total de conf. probables y sospechosos
	DENGUE		CHIKUNGUNYA		ZIKA		NOTIFICACIONES		
	Confirmados	Probables	Confirmados	Probables	Confirmados	Probables	Sospechosos	Descartados	
CIUDAD DEL ESTE	4	10					1239	34	1253
HERNANDARIAS	4	43					449	24	496
MINGA GUAZU		16					382	9	398
PRESIDENTE FRANCO		16					221	10	237
ITAKYRY		32					115	9	147
JUAN LEÓN MALLORQUÍN	1	7					79	2	87
JUAN E O LEARY		4					43	1	47
MINGA PORA		2					35	2	37
SANTA RITA							27	2	27
LOS CEDRALES							16	2	16
COLONIA YGUAZU		1					15	2	16
TAVAPY		1					10	1	11
IRUÑA		1					8		9
SAN ALBERTO		1					6		7
DOMINGO MARTINEZ DE IRALA	1						1	2	2
NACUNDAY							3		3
SANTA FE DEL PARANA							3		3
SANTA ROSA DEL MONDAY		1					2		3
NARANJAL		1					1		2
DR. RAUL PEÑA		1							1
SAN CRISTOBAL							1		1
MBARACAYU								1	0
TOTALES	10	137	0	0	0	0	2.656	101	2.803

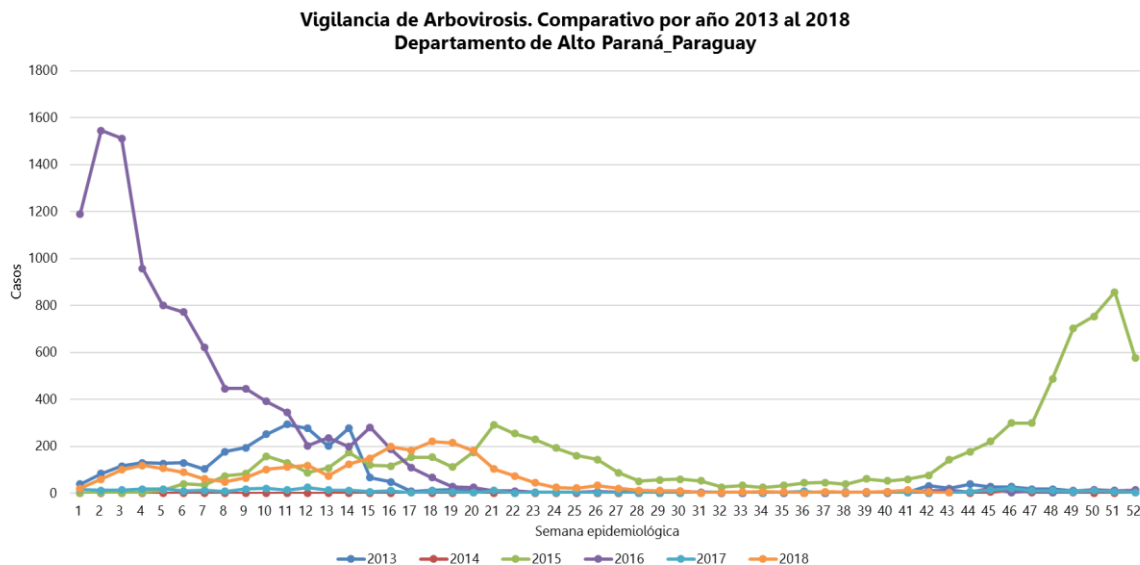
Desde la SE 27 del año 2018 las sospechas de casos de Arbovirosis en Alto Paraná se mantienen dentro lo esperado. Los últimos casos confirmados de dengue (DEN-4) se registraron en la SE 21, en los distritos de Hernandarias, Juan León Mallorquín y Ciudad del Este.

Gráfico 2: Notificaciones Confirmados y probables de dengue según edad y sexo, departamento Alto Paraná. Año 2018



El grupo de edad más afectado es el de 20 a 39 años, con predominio del sexo femenino.

Gráfico 3: Comparativo de años anteriores. Desde el 2012 al 2018. Alto Paraná.



En lo que va del año 2018 y para la SE 43, la vigilancia de Arbovirosis se mantiene dentro de lo esperado en comparación con años anteriores al mismo corte.

Circulación viral

Se identificó la circulación de DEN- 1, en los distritos de Hernandarias y Ciudad del Este. Así mismo, fue identificado DEN- 4 en los distritos de Domingo Martínez de Irala, Hernandarias, Juan León Mallorquín y Ciudad del Este.

Los últimos casos confirmados de dengue se registraron en la SE 21 (20/05/18 a 19/05/18).

Mapa 1: Distribución geográfica de los casos confirmados por distrito-Alto Paraná-Año 2018

