

Boletín de Arbovirosis

Situación Epidemiológica - Año 2018

Actualización SE 1 a la SE 45

En este Boletín se encuentra la información analizada de la Situación de las Arbovirosis en el departamento de Alto Paraná.

La fuente principal utilizada son los datos recibidos en la Dirección General de Vigilancia de la Salud a través de las informaciones aportadas por los servicios y/o unidades notificadoras de todo el territorio nacional.

Los datos se encuentran bajo constante modificación debido a los procesos de la Vigilancia de las Arbovirosis: Dengue, Chikungunya y Zika.

Para esta edición se utilizó como fuente principal la Base Nacional de Arbovirosis, de la Unidad de Gestión de Datos de la Dirección General de Vigilancia de la Salud, desde la Semana epidemiológica 1 hasta la semana 45 del Año 2018.

Contenido

	Pág.
Portada	1
Situación Epidemiológica	2 - 4
Circulación viral	5

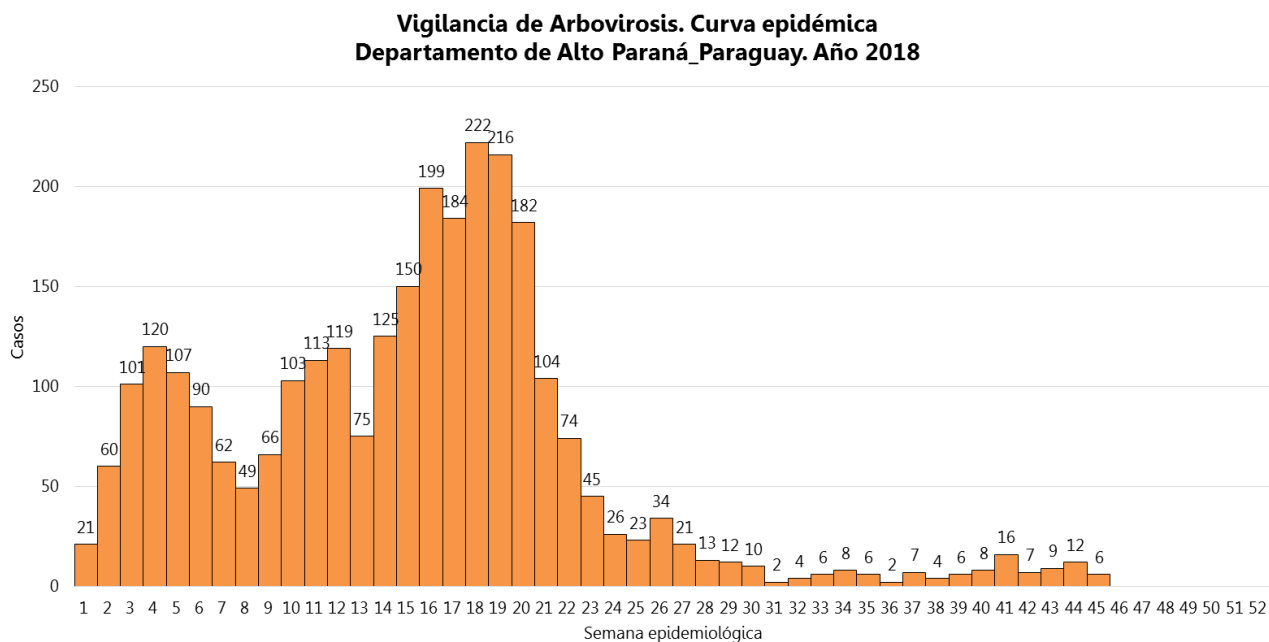
Ministerio de Salud Pública y Bienestar Social
Dirección General de Vigilancia de la Salud
Unidad Epidemiológica de Alto Paraná
Teléfono: 061 506 588
Dirección: Avenida Mcal. López y Ruta 7. CDE

Epidemiólogo/a Regional: Lic. Blanca Villalba

Situación Epidemiológica

Desde la SE 1 (31/12/2017) a la SE 45 (04/11/2018) se registraron un total de 2.830 notificaciones de Arbovirosis (dengue, chikungunya y Zika).

Grafico 1: Curva de notificaciones Alto Paraná -SE 1 a la SE 45. Año 2018



En la curva epidemiológica del departamento de Alto Paraná se observa que los picos máximos de notificaciones fueron desde la SE 16 a la SE 20 (15 de abril al 19 de mayo). Desde la SE 28 hasta la SE 45, se registrarán menos de 20 notificaciones por semana.

Datos totales

DENGUE

10 confirmado para dengue

137 probables para dengue

NOTIFICACIONES

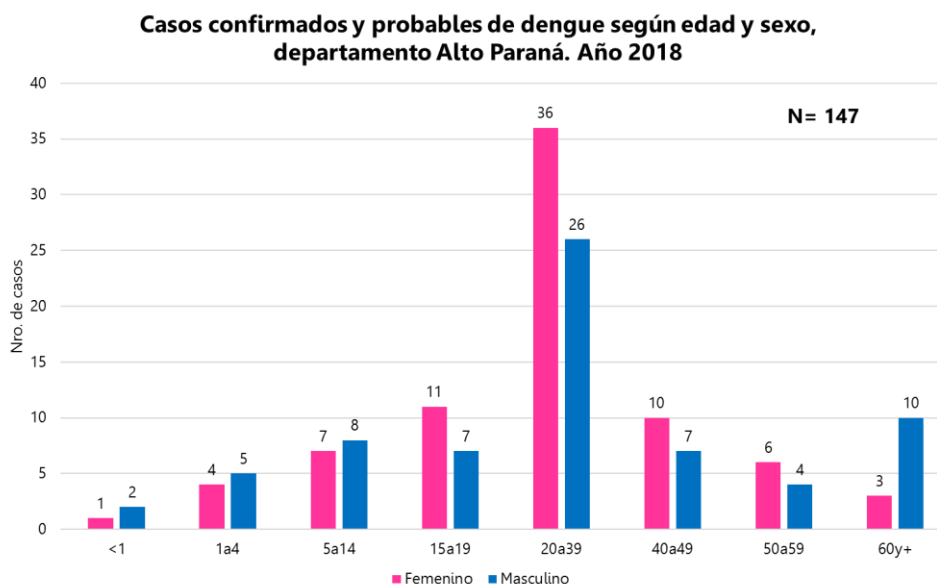
2.683 sospechosos

102 descartados

Tabla 1: Notificaciones y casos de Arbovirosis, departamento Alto Paraná-Año 2018

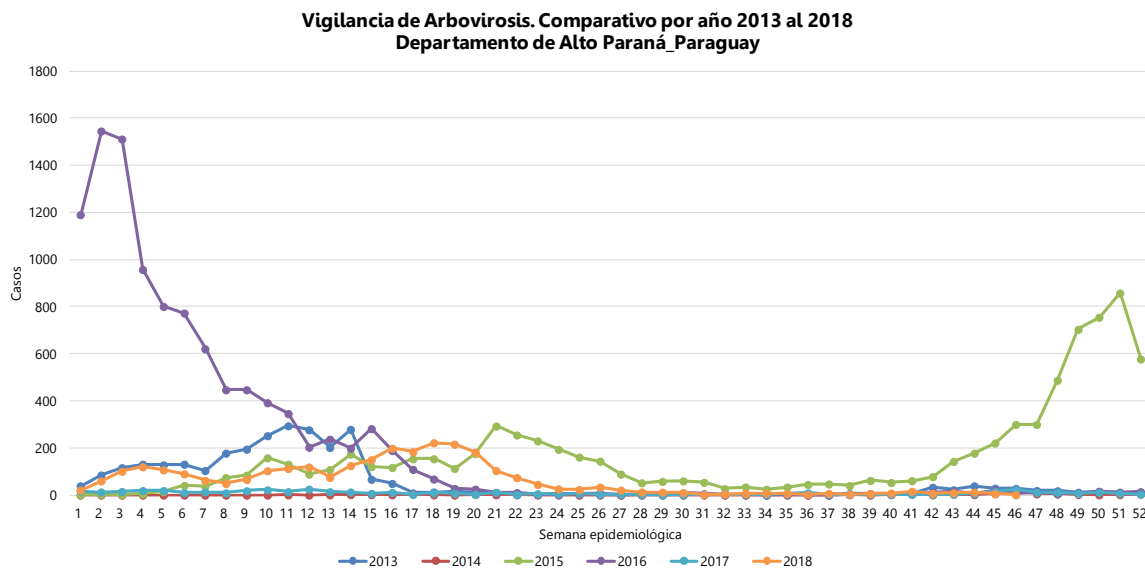
Ditritos del departamento Alto Paraná	NOTIFICACIONES Y CASOS DE ARBOVIROSIS-DEPARTAMENTO DE ALTO PARANÁ								Total de conf. probables y sospechosos
	DENGUE		CHIKUNGUNYA		ZIKA		NOTIFICACIONES		
	Confirmados	Probables	Confirmados	Probables	Confirmados	Probables	Sospechosos	Descartados	
CIUDAD DEL ESTE	4	10					1248	35	1262
HERNANDARIAS	4	43					451	24	498
MINGA GUAZU		16					390	9	406
PRESIDENTE FRANCO		16					226	10	242
ITAKYRY		32					117	9	149
JUAN LEÓN MALLORQUIN	1	7					79	2	87
JUAN E O LEARY		4					43	1	47
MINGA PORÁ		2					35	2	37
SANTA RITA							27	2	27
LOS CEDRALES							16	2	16
COLONIA YGUAZU		1					15	2	16
TAVAPY		1					10	1	11
IRUÑA		1					8		9
SAN ALBERTO		1					6		7
DOMINGO MARTINEZ DE IRALA	1						1	2	2
MACUNDAY							3		3
SANTA FE DEL PARANÁ							3		3
SANTA ROSA DEL MONDAY		1					2		3
NARANJAL		1					1		2
DR. RAUL PEÑA		1							1
SAN CRISTOBAL							1		1
MBARACAYU								1	0
TOTALES	10	137	0	0	0	0	2.682	102	2.829

Gráfico 2:–Notificaciones Confirmados y probables de dengue–Arbovirosis según edad y sexo, departamento Alto Paraná -Año 2018



El grupo de edad más afectado es el de 20 a 39 años, con predominio del sexo femenino.

Gráfico 3: Comparativo de años anteriores. Desde el 2012 al 2018. Alto Paraná.



Desde la SE 27 del año 2018 las sospechas de casos de Arbovirosis en Alto Paraná se mantienen dentro lo esperado, en comparación con años anteriores al mismo corte.

Circulación viral

Mapa 1: Distribución geográfica de los casos confirmados por distrito-Alto Paraná-Año 2018

Se identificó la circulación de DEN- 1, en los distritos de Hernandarias y Ciudad del Este. Así mismo, fue identificado DEN- 4 en los distritos de Domingo Martínez de Irala, Hernandarias, Juan León Mallorquín y Ciudad del Este.

Los últimos casos confirmados de dengue se registraron en el distrito de Ciudad Del Este, Hernandarias, Juan León Mallorquín en la SE 21

