



Boletín de Arbovirosis

Situación Epidemiológica - Año 2018

Actualización SE 1 a la SE 50

En este Boletín se encuentra la información analizada de la Situación de las Arbovirosis en el departamento de Alto Paraná.

La fuente principal utilizada son los datos recibidos en la Dirección General de Vigilancia de la Salud a través de las informaciones aportadas por los servicios y/o unidades notificadoras de todo el territorio nacional.

Los datos se encuentran bajo constante modificación debido a los procesos de la Vigilancia de las Arbovirosis: Dengue, Chikungunya y Zika.

Para esta edición se utilizó como fuente principal la Base Nacional de Arbovirosis, de la Unidad de Gestión de Datos de la Dirección General de Vigilancia de la Salud, desde la Semana epidemiológica 1 hasta la semana 50 del Año 2018.

Contenido	Pág.
Portada	1
Situación Epidemiológica	2 - 4
Circulación viral	5

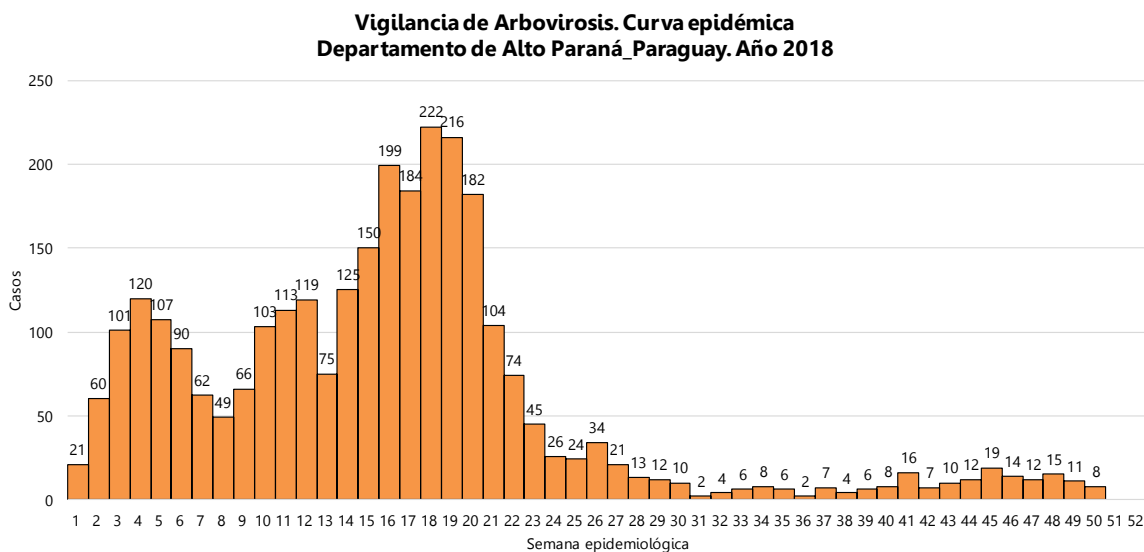
Ministerio de Salud Pública y Bienestar Social
Dirección General de Vigilancia de la Salud
Unidad Epidemiológica de Alto Paraná
Teléfono: 061 506 588
Dirección: Avenida Mcal. López y Ruta 7. CDE

Epidemiólogo/a Regional: Lic. Blanca Villalba

Situación Epidemiológica

Desde la SE 1 (31/12/2017) a la SE 50 (15/12/2018) se registraron un total de 2.904 notificaciones de Arbovirosis (dengue, chikungunya y Zika).

Gráfico 1: Curva de notificaciones Alto Paraná -SE 1 a la SE 50. Año 2018



Datos totales

DENGUE

10 confirmado para dengue

137 probables para dengue

NOTIFICACIONES

2.757 sospechosos

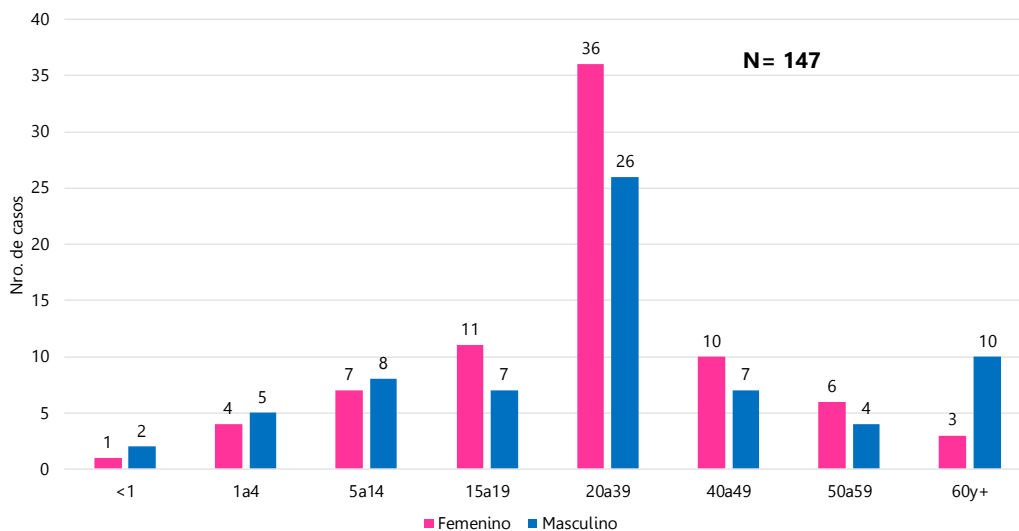
101 descartados

Tabla 1: Notificaciones y casos de Arbovirosis, departamento Alto Paraná-Año 2018

NOTIFICACIONES Y CASOS DE ARBOVIROSIS-DEPARTAMENTO DE ALTO PARANÁ									
Ditritos del departamento Alto Paraná	DENGUE		CHIKUNGUNYA		ZIKA		NOTIFICACIONES		Total de conf. probables y sospechosos
	Confirmados	Probables	Confirmados	Probables	Confirmados	Probables	Sospechosos	Descartados	
CIUDAD DEL ESTE	4	10					1289	35	1303
HERNANDARIAS	4	43					457	24	504
MINGA GUAZU		16					395	9	411
PRESIDENTE FRANCO		16					236	10	252
ITAKYRY		32					125	9	157
JUAN LEÓN MALLORQUIN	1	7					80	1	88
JUAN E O LEARY		4					43	1	47
MINGA PORÁ		2					36	2	38
SANTA RITA							27	2	27
LOS CEDRALES							16	2	16
COLONIA YGUAZU		1					15	2	16
TAVAPY		1					10	1	11
IRUÑA		1					8		9
SAN ALBERTO		1					6		7
DOMINGO MARTINEZ DE IRALA	1						1	2	2
NACUNDAY							5		5
SANTA FE DEL PARANA							3		3
SANTA ROSA DEL MONDAY		1					2		3
NARANJAL		1					1		2
DR. RAUL PEÑA		1					1		2
SAN CRISTOBAL							1		1
MBARACAYU								1	0
TOTALES	10	137	0	0	0	0	2.757	101	2.904

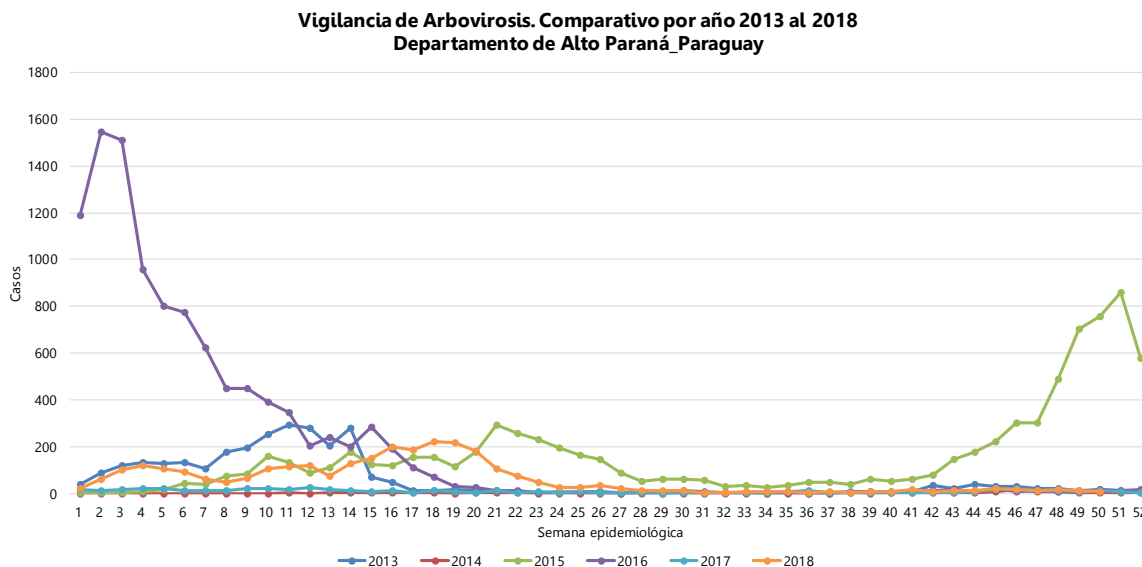
Gráfico 2: Notificaciones Confirmados y probables de dengue-Arbovirosis según edad y sexo, departamento Alto Paraná -Año 2018

Confirmado + Probable de Dengue Alto Paraná. Por grupo de edad y sexo_Año 2018



El grupo de edad más afectado es el de 20 a 39 años, con predominio del sexo femenino

Gráfico 3: Comparativo de años anteriores. Desde el 2012 al 2018. Alto Paraná.



Desde la SE 27 del año 2018 las sospechas de casos de Arbovirosis en Alto Paraná se mantienen dentro lo esperado, en comparación con años anteriores al mismo corte.

Circulación viral

Mapa 1: Distribución geográfica de los casos confirmados por distrito-Alto Paraná-Año 2018

Se identificó la circulación de DEN- 1, en los distritos de Hernandarias y Ciudad del Este. Así mismo, fue identificado DEN- 4 en los distritos de Domingo Martínez de Irala, Hernandarias, Juan León Mallorquín y Ciudad del Este.

Los últimos casos confirmados de dengue se registraron en el distrito de Ciudad Del Este, Hernandarias, Juan León Mallorquín en la SE 21

