

Boletín de Arbovirosis

En este Boletín se encuentra la información analizada de la Situación de las Arbovirosis en el departamento de Alto Paraná.

La fuente principal utilizada son los datos recibidos en la Dirección General de Vigilancia de la Salud a través de las informaciones aportadas por los servicios y/o unidades notificadoras de todo el territorio nacional.

Los datos se encuentran bajo constante modificación debido a los procesos de la Vigilancia de las Arbovirosis: Dengue, Chikungunya y Zika.

Para esta edición se utilizó como fuente principal la Base Nacional de Arbovirosis, de la Unidad de Gestión de Datos de la Dirección General de Vigilancia de la Salud con corte desde enero al viernes hasta el 29 de diciembre- SE 52

Contenido

Pág.

Portada	1
Situación Epidemiológica	2-4
Distribución geográfica	5

Ministerio de Salud Pública y Bienestar Social
Dirección General de Vigilancia de la Salud
Unidad Epidemiológica de Alto Paraná

Epidemiólogo/a Regional: Lic. Blanca Villalba

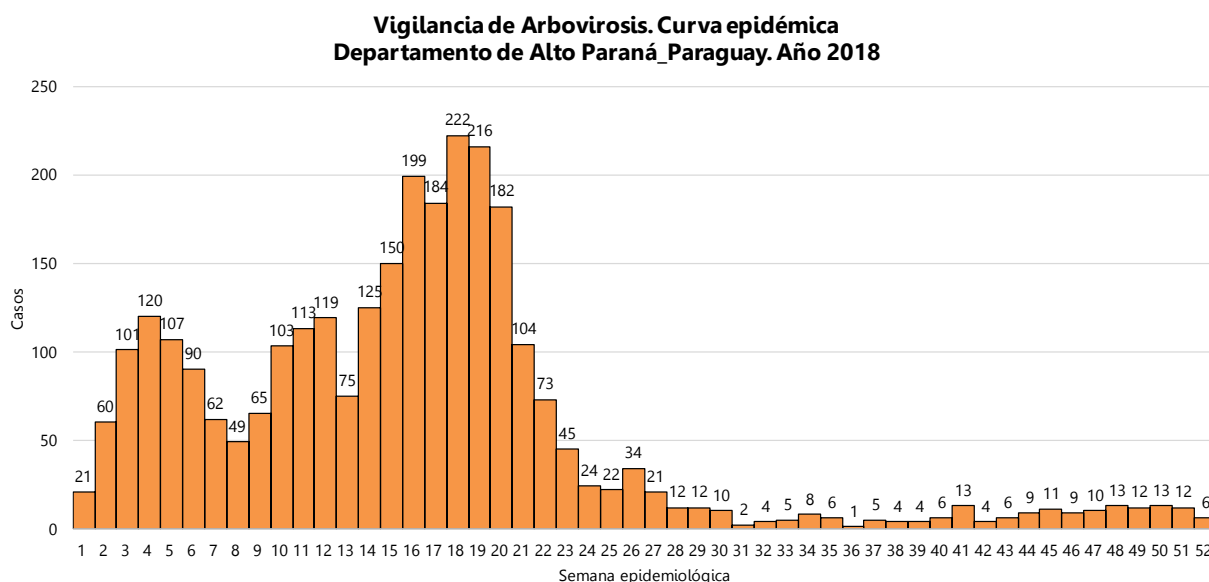
Situación Epidemiológica

Desde la SE 1 (31/12/2017) a la SE 52 (29/12/2018) se registraron un total de 2.882 notificaciones de Arbovirosis (dengue, chikungunya y Zika).

El último caso confirmado de dengue se registró en la SE 21 (mes de mayo). En la SE 48 se clasificó un caso como probable dengue. Para este año, en la Región no se registraron casos confirmados ni probables de chikungunya ni Zika.

En la tendencia se puede observar que se registran menos de 15 notificaciones en las últimas 4 semanas.

Gráfico 1: Curva de notificaciones Alto Paraná -SE 1 a la SE 52. Año 2018



Datos totales

DENGUE

10 confirmados para dengue

173 probables para dengue

NOTIFICACIONES

2.699 sospechosos

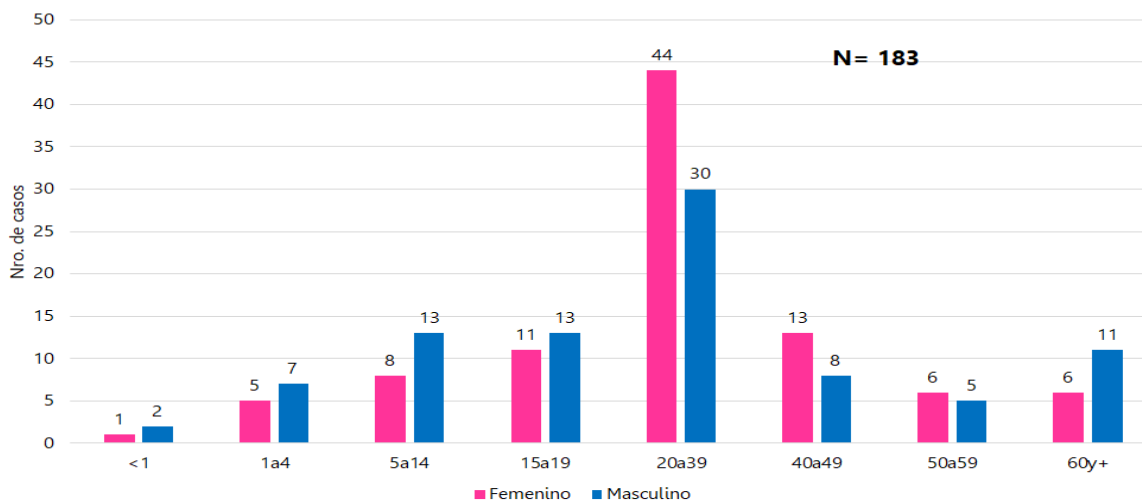
148 descartados

Tabla 1: Notificaciones y casos de Arbovirosis, departamento Alto Paraná-Año 2018

Ditritos del departamento Alto Paraná	NOTIFICACIONES Y CASOS DE ARBOVIROSIS-DEPARTAMENTO DE ALTO PARANÁ								Total de conf. probables y sospechosos
	DENGUE		CHIKUNGUNYA		ZIKA		NOTIFICACIONES		
	Confirmados	Probables	Confirmados	Probables	Confirmados	Probables	Sospechosos	Descartados	
CIUDAD DEL ESTE	4	15					1279	51	1298
HERNANDARIAS	4	53					443	28	500
MINGA GUAZU		19					395	16	414
PRESIDENTE FRANCO		19					226	21	245
ITAKYRY		38					114	14	152
JUAN LEÓN MALLORQUIN	1	9					77	2	87
JUAN E O LEARY		5					42	1	47
MINGA PORÁ		3					35	2	38
SANTA RITA							27	2	27
LOS CEDRALES		2					14	2	16
COLONIA YGUAZU		1					14	3	15
TAVAPY		1					9	2	10
IRUÑA		2					7		9
SAN ALBERTO		2					5		7
DOMINGO MARTINEZ DE IRALA	1						1	2	2
NACUNDAY		1					3	1	4
SANTA FE DEL PARANA							3		3
SANTA ROSA DEL MONDAY		1					2		3
NARANJAL		1					1		2
DR. RAUL PEÑA		1					1		2
SAN CRISTOBAL							1		1
MBARACAYU								1	0
TOTALES	10	173	0	0	0	0	2.699	148	2.882

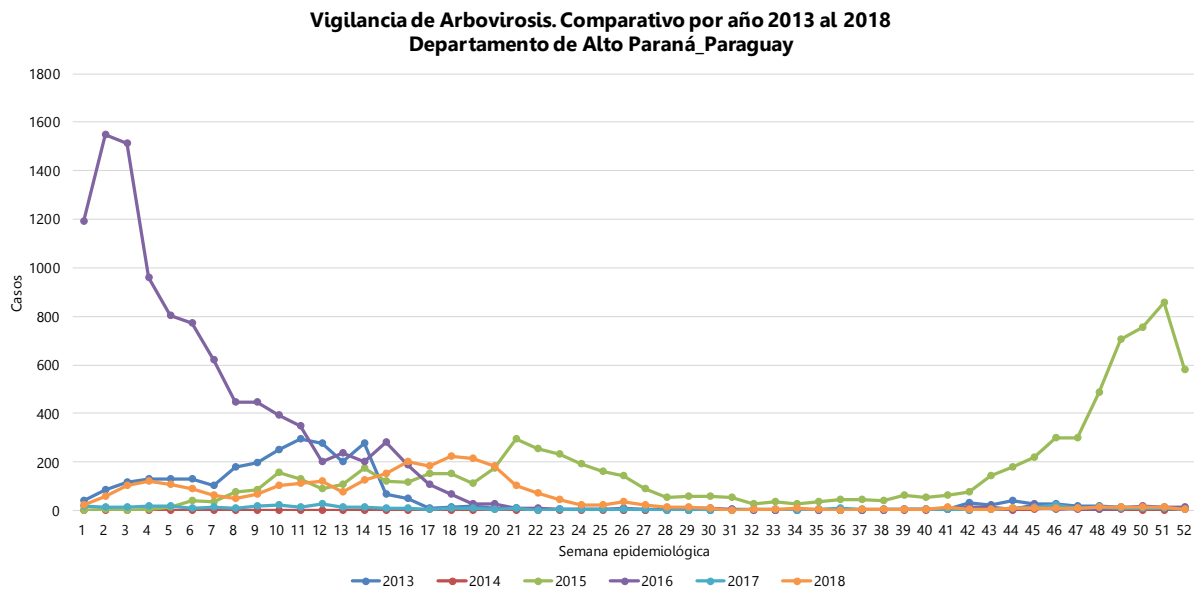
Gráfico 2: Notificaciones Confirmados y probables de dengue-Arbovirosis según edad y sexo, departamento Alto Paraná -Año 2018

**Confirmado más probable de Dengue_Alto Paraná.
Por grupo de edad y sexo_Año 2018**



El grupo de edad más afectado es el de 20 a 39 años, con el predominio del sexo femenino.

Gráfico 3: Comparativo de años anteriores. Desde el 2012 al 2018. Alto Paraná.



En el comparativo entre los año 2013 y 2018 se puede observar que para este año en esta época se mantiene por debajo de las notificaciones reportados en el año 2015 donde se registraron alrededor 1000 notificaciones en las últimas semanas.

Circulación viral

Mapa 1: Distribución geográfica de los casos confirmados por distrito-Alto Paraná-Año 2018

Para este año, se evidenció la circulación de los serotipos DEN-1 y DEN-4 en dos distritos de todo el departamento.

