

Situación epidemiológica de Arbovirosis

DEPARTAMENTO DE CENTRAL

ACTUALIZACIÓN DESDE LA SE 1 A LA SE 15

(03 de enero del, 2021 al 17 de abril , 2021)

AÑO 2021

Descripción

Este boletín contiene información actualizada de la Situación Epidemiológica de Arbovirosis: Dengue, Zika y Chikungunya.

Los datos presentados, tienen como fuente principal la base nacional de la Vigilancia de Arbovirosis.

La revisión final y difusión de las informaciones, aquí presentadas, son realizadas por el equipo técnico de la Dirección de Alerta y Respuesta ante Emergencias en Salud Pública /Centro Nacional de Enlace (CNE).

Contenido

Resumen

Situación Epidemiológica departamental

- > Dengue
- > Chikungunya
- > Zika

Circulación Viral

Consideraciones finales

SITUACIÓN EPIDEMIOLÓGICA DE LA XI REGIÓN SANITARIA-CENTRAL

De los 19 distritos del departamento, 95% registran notificaciones en las últimas 4 semanas.

TABLA 1: RESUMEN

Desde el 03 de enero al 17 de abril del 2021, se registraron:

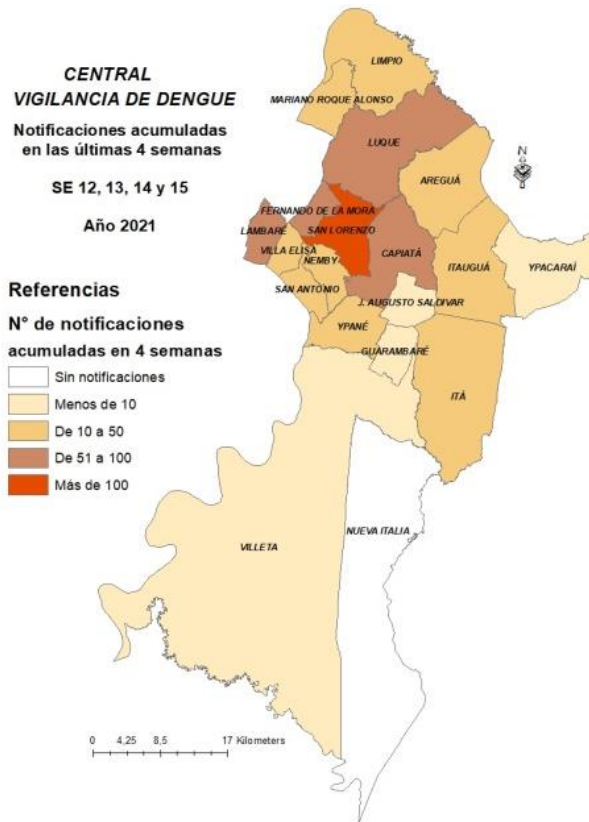
DEPARTAMENTO DE CENTRAL. AÑO 2021			
ARBOVIROSIS	CASOS (CONF. Y PROB.)	SOSPECHOSOS	DESCARTADOS
DENGUE	37	3.332	464
CHIKUNGUNYA	0	30	1
ZIKA	0	47	5

*No se identifican casos de Chikungunya, ni Zika de la SE 1 a la SE 15

TABLA 2: CASOS DE DENGUE POR DISTRITOS

DEPARTAMENTO DE CENTRAL. AÑO 2021			
DISTRITOS	CASOS (CONF. Y PROB.)	SOSPECHOSOS	DESCARTADOS
SAN LORENZO	7	727	91
LUQUE	2	469	37
FERNANDO DE LA MORA	4	328	37
LAMBARE	8	307	69
MARIANO ROQUE ALONSO	7	274	64
CAPIATA	2	263	23
VILLA ELISA	4	165	23
LIMPIO	1	154	23
ÑEMBY	2	145	21
ITA	0	91	40
ITAUGUA	0	89	9
YPANE	0	68	7
AREGUA	0	60	5
VILLETA	0	55	
SAN ANTONIO	0	43	3
GUARAMBARE	0	41	5
J AUGUSTO SALDIVAR	0	39	4
YPACARAI	0	11	2
NUEVA ITALIA	0	3	1
TOTALES	37	3.332	464

MAPA 1. NOTIFICACIONES POR DISTRITO SE 12 A SE 15



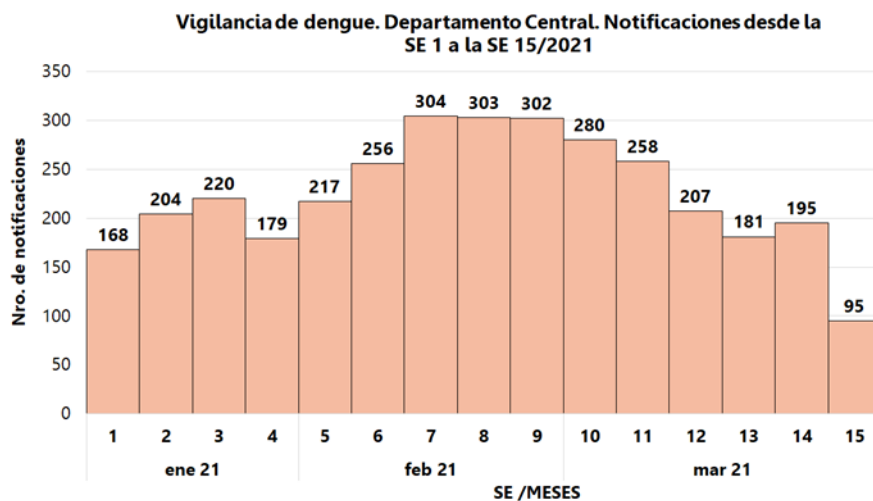
En las últimas 4 Semanas el distrito de **San Lorenzo** se posiciona a la cabeza con más de 100 notificaciones.

Los distritos de **Luque, Fernando de la Mora, Lambaré, Capiatá y Mariano Roque Alonso** registran entre 51 a 100 notificaciones.

Los distritos de **Villa Elisa, Nemby, Itauguá, Limpio, Ita, Ypané, San Antonio y Areguá** registran entre 10 a 50 notificaciones.

El resto de los distritos presentan menos de 10 notificaciones, con excepción a **Nueva Italia** que no presentó notificaciones en este periodo.

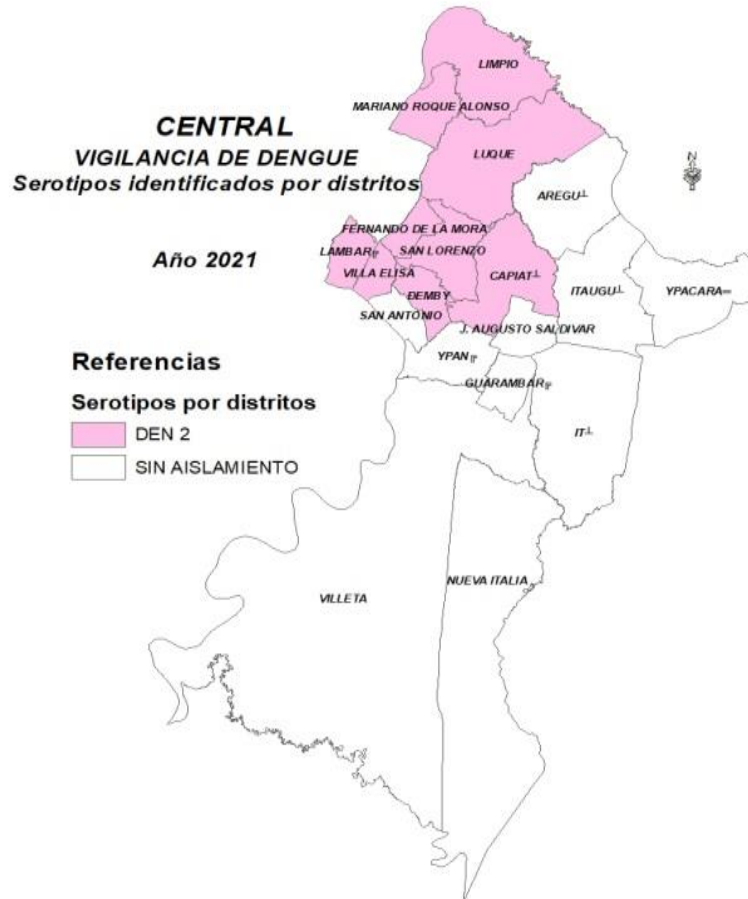
GRÁFICO 1. DENGUE. NOTIFICACIONES DESDE LA SE 1 A LA SE 15 DEPARTAMENTO DE CENTRAL, AÑO 2021



En la curva se observa que el pico máximo fue en la SE 7 con 304 notificaciones. En las últimas semanas se registra una fluctuación, con un promedio de las últimas 4 semanas de 170 notificaciones. (SE 12 a SE 15)

Este gráfico presenta el número de notificaciones de dengue por semana de inicio de síntomas, excluyendo los descartados.

SEROTIPOS IDENTIFICADOS POR DISTRITOS AÑO 2021



CIRCULACIÓN VIRAL EN LA REGIÓN SANITARIA.

Hasta el corte de la SE 15 se registraron casos confirmados de DENV-2, en los distritos de San Lorenzo, Luque, Fernando de la Mora, Lambaré, Mariano Roque Alonso, Capiatá, Villa Elisa, Limpio y Ñemby.

CONSIDERACIONES FINALES

El contenido de este boletín puede modificarse según la dinámica de la vigilancia de las Arbovirosis: dengue, chikungunya y zika.

Las notificaciones de Arbovirosis se definen operacionalmente, en este boletín, a partir de la Resolución N° 600/2019, correspondiente al 3 de diciembre del año 2019 "Criterios de definición de casos de arbovirosis: dengue, chikungunya y zika, flujograma para la toma de muestra de laboratorio". Remitirse a este documento oficial para conocer las definiciones epidemiológicas de caso utilizados en este material.