

Boletín de Arbovirosis

Situación Epidemiológica - Año 2018

Actualización: SE 1 a la SE 38

En este Boletín se encuentra la información analizada de la Situación de las Arbovirosis en el Departamento Central.

La fuente principal utilizada es la base de datos de Central.

Los datos se encuentran bajo constante modificación debido a los procesos de la Vigilancia de las Arbovirosis: Dengue, Chikungunya y Zika.

Para esta edición se utilizó como fuente principal la Base de Datos de Arbovirosis, de la Unidad de Gestión de Datos de la XI Región Sanitaria - Central, con corte desde enero, desde la Semana 01 hasta la semana 38 del Año 2018.

Contenido

Pág.

Portada	1
Situación Epidemiológica	2-3
Circulación viral	4

Ministerio de Salud Pública y Bienestar Social
Dirección General de Vigilancia de la Salud
Unidad Epidemiológica Regional-Central
XI Región Sanitaria
Telefax: (021)512-608

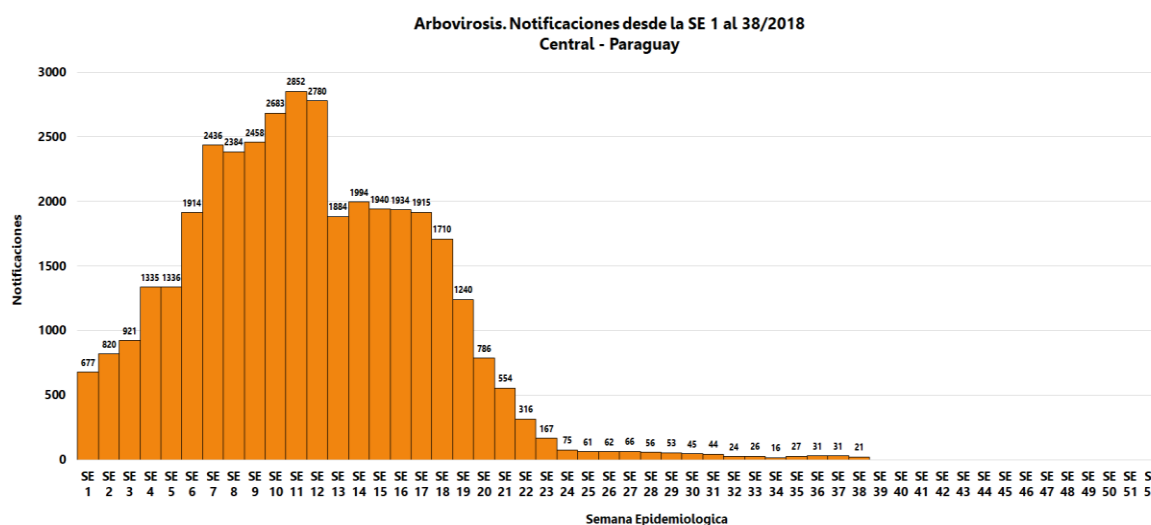
Epidemiólogo/a Regional: Lic. Rossanna Prado

Situación Epidemiológica

Desde la SE 1 (31/12/2017) a la SE 38 (22 de setiembre de 2018) se registraron un total de **37.675 notificaciones** (confirmados, probables y sospechosos) **de Arbovirosis** (dengue, chikungunya y zika).

El **grupo de edad más afectado** es de **20 a 39 años**, con **predominio del sexo femenino**.

Gráfico 1: Curva de notificaciones, Asunción-SE 1 a la SE 38. Año 2018



En el gráfico 1 se observa que el mayor número de notificaciones se registró en la SE 11 (11 al 17 de marzo). A inicios de este año se registraron brotes puntuales de dengue en los distritos de Mariano Roque Alonso y Limpio, con evidencia de circulación de DEN-1.

Datos totales

Dengue

1.223 confirmados

13.852 probables

Chikungunya

2 casos confirmados (Distritos de Itá y Villa Elisa)

13 casos probables (Fernando de la Mora (6) San Lorenzo (4), Luque (1), Ypané (1) y Ñemby (1).

ZIKA

3 confirmados (San Lorenzo (2) y Capiatá (1)

1 caso probable (Capiatá)

NOTIFICACIONES

22.581 sospechosos totales de arbovirosis

2.667 descartados totales de arbovirosis

Tabla 1: Notificaciones y casos de Arbovirosis, Central-Año 2018

NOTIFICACIONES Y CASOS DE ARBOVIROSIS-DEPARTAMENTO CENTRAL									
Ditritos del departamento Central	DENGUE		CHIKUNGUNYA		ZIKA		NOTIFICACIONES		Total de conf. Probables y sospechosos
	Confirmados	Probables	Confirmados	Probables	Confirmados	Probables	Sospechosos	Descartados	
MARIANO ROQUE ALONSO	291	2.119					3.430	155	5.840
LIMPIO	125	1.578					3.195	106	4.898
SAN LORENZO	109	2.016		4	2		2.096	407	4.227
NEMBY	56	1.802		1			1.820	90	3.679
LUQUE	166	1.758		1			1.441	745	3.366
CAPIATA	61	364			1	1	2.825	174	3.252
VILLA ELISA	38	1.062	1				752	50	1.853
FERNANDO DE LA MORA	110	758		6			975	188	1.849
YPANE	24	607		1			940	43	1.572
LAMBARE	55	290					899	66	1.244
AREGUA	43	521					598	135	1.162
ITA	52	165	1				761	186	979
SAN ANTONIO	8	192					760	60	960
ITAUGUA	51	139					717	143	907
JOSÉ AUGUSTO SALDIVAR	10	40					392	42	442
VILLETA	7	181					231	31	419
GUARAMBARE	4	95					302	17	401
YPACARAI	9	135					257	17	401
NUEVA ITALIA	4	30					190	12	224
Totales	1.223	13.852	2	13	3	1	22.581	2.667	37.675

Gráfico 2: Confirmados y probables de dengue según grupo de edad y sexo, Central 2.018

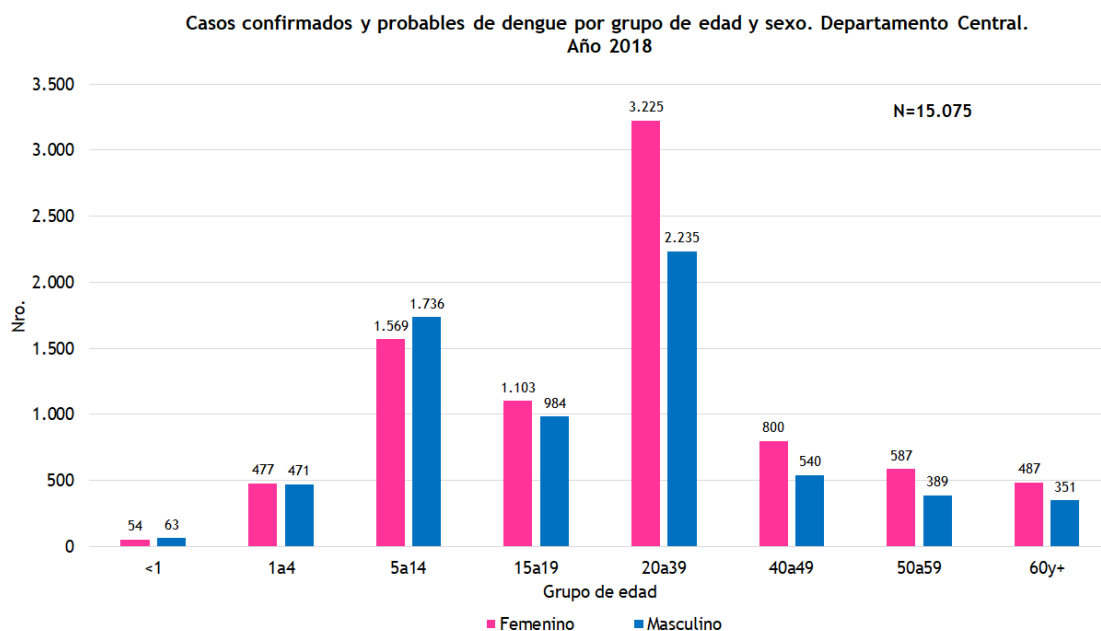
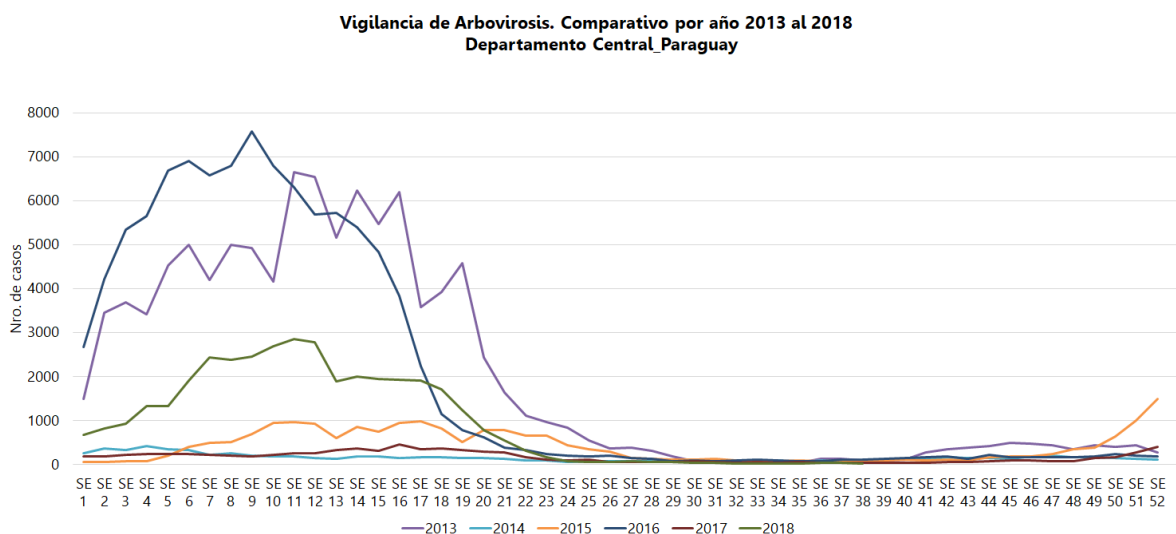


Gráfico 3: Comparativo de años anteriores. Desde el 2013 al 2018. Central.



Circulación viral

Se identificó la circulación de DEN- 1, en el 100% de los distritos del departamento, además, se registró la co-circulación de DEN -1 y DEN-4 en los distritos de San Lorenzo, Ita y Fernando de la Mora.

Circulación de otras Arbovirosis.

Chikungunya en los distritos de: Itá, Villa Elisa, Fernando de la Mora, San Lorenzo, Luque, Ypané y Ñemby.

Zika en los distritos de Capiatá y San Lorenzo.

En el distrito de **San Lorenzo** se evidenció la circulación las 3 Arbovirosis: dengue, chikungunya y Zika.

Mapa 1: Distribución geográfica de los casos confirmados por distrito-Central -Año 2018

