

Boletín de Arbovirosis

Situación Epidemiológica – Año 2018

Actualización Semanal

SE 1 a SE 41

En este Boletín se encuentra la información analizada de la Situación de las Arbovirosis en el Departamento Central.

La fuente principal utilizada es la base de datos de Central.

Los datos se encuentran bajo constante modificación debido a los procesos de la Vigilancia de las Arbovirosis: Dengue, Chikungunya y Zika.

Para esta edición se utilizó como fuente principal la Base de Datos de Arbovirosis, de la Unidad de Gestión de Datos de la XI Región Sanitaria - Central desde la SE 1 a la SE 41.

Contenido

Pág.

Portada	1
Situación Epidemiológica	2-3
Distribución geográfica	4

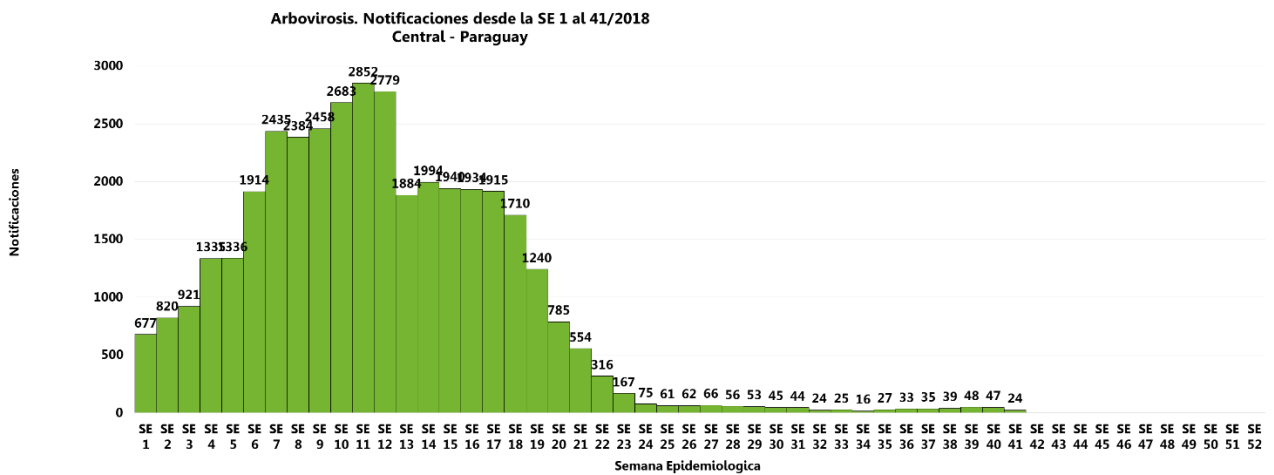
Ministerio de Salud Pública y Bienestar Social
Dirección General de Vigilancia de la Salud
Unidad Epidemiológica Regional-Central
XI Región Sanitaria
Telefax: (021)512-608

Epidemiólogo/a Regional: Lic. Rossanna Prado

Situación Epidemiológica

Desde la SE 1 (31/12/2017) a la SE 41 (13 de octubre de 2018) se registraron un total de 37.813 notificaciones (confirmados, probables y sospechosos) de Arbovirosis (dengue, chikungunya y zika). En el gráfico 1 se observa que el mayor número de notificaciones se registró en la SE 11 (11 al 17 de marzo). A inicios de este año se registraron brotes puntuales de dengue en los distritos de Mariano Roque Alonso y Limpio, con evidencia de circulación de DEN-1.

Gráfico 1: Curva de notificaciones, Asunción-SE 1 a la SE 41. Año 2018



Datos totales

Dengue

1.223 confirmados

15.393 probables

Chikungunya

2 casos confirmados (Distritos de Itá y Villa Elisa)

13 casos probables (Fernando de la Mora (6) San Lorenzo (4), Luque (1), Ypané (1) y Ñemby (1).

ZIKA

3 Confirmados (San Lorenzo (2) y Capiatá (1)

1 caso probable (Capiatá)

NOTIFICACIONES

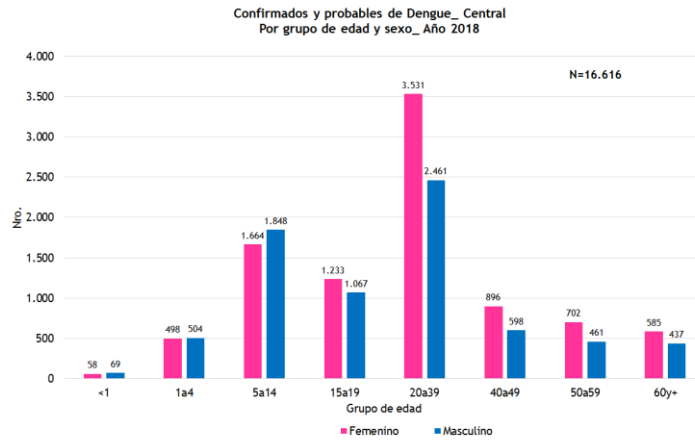
21.178 sospechosos

2.668 descartados

Tabla 1: Notificaciones y casos de Arbovirosis, Central-Año 2018

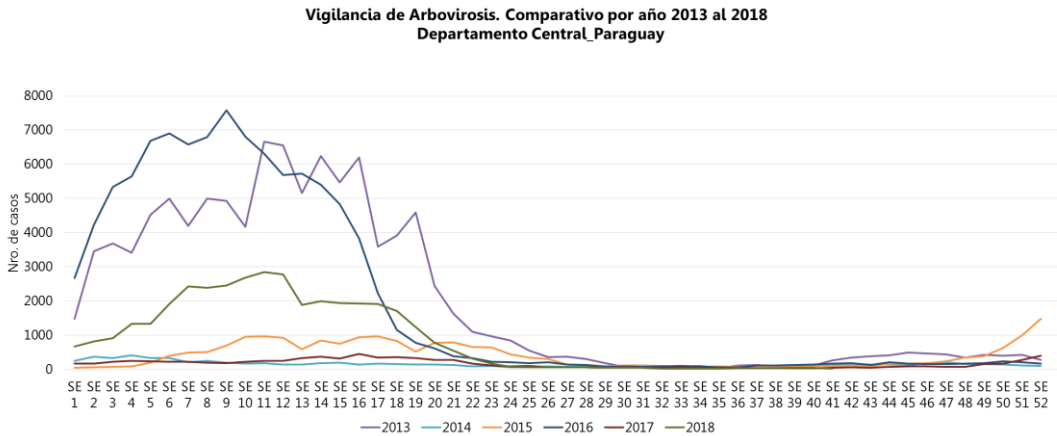
Ditritos del departamento Central	NOTIFICACIONES Y CASOS DE ARBOVIROSIS-DEPARTAMENTO CENTRAL								Total de conf. Probables y sospechosos
	DENGUE		CHIKUNGUNYA		ZIKA		NOTIFICACIONES		
	Confirmados	Probables	Confirmados	Probables	Confirmados	Probables	Sospechosos	Descartados	
MARIANO ROQUE ALONSO	291	3.450					2.122	155	5.863
LIMPIO	125	1.754					3.024	106	4.903
SAN LORENZO	109	2.019		4	2		2.121	407	4.255
NEMBY	56	1.802		1			1.834	90	3.693
LUQUE	166	1.783		1			1.429	745	3.379
CAPIATA	61	364			1	1	2.834	174	3.261
FERNANDO DE LA MORA	110	758		6			988	188	1.862
VILLA ELISA	38	1.062	1				760	50	1.861
YPANE	24	608		1			940	43	1.573
LAMBARE	55	290					901	66	1.246
AREGUA	43	525					597	135	1.165
ITA	52	165	1				765	186	983
SAN ANTONIO	8	192					768	60	968
ITAUGUA	51	140					719	143	910
JOSÉ AUGUSTO SALDIVAR	10	40					393	42	443
VILLETA	7	181					232	31	420
GUARAMBARE	4	95					303	18	402
YPACARAI	9	135					257	17	401
NUJEVA ITALIA	4	30					191	12	225
Totales	1.223	15.393	2	13	3	1	21.178	2.668	37.813

Gráfico 2: Confirmados y probables de dengue según grupo de edad y sexo, Central 2018



El grupo de edad más afectado es de 20 a 39 años, con predominio del sexo femenino.

Gráfico 3: Comparativo de años anteriores. Desde el 2013 al 2018. Central.



Circulación viral

Se identificó la circulación de DEN- 1, y DEN-4 en el 100 % de los 19 Ditritos Co-Circulación de DEN -1 y DEN-4 en: San Lorenzo, Itá y Fernando de la Mora.

Circulación de otras Arbovirosis.

Chikungunya en los distritos de: Itá, Villa Elisa, Fernando de la Mora, San Lorenzo, Luque, Ypané y Nembu.

Zika en los distritos de Capiatá y San Lorenzo.

En el distrito de **San Lorenzo** se evidenció la circulación las 3 Arbovirosis: dengue, chikungunya y Zika.

Mapa 1: Distribución geográfica de los casos confirmados por distrito-Central -Año 2018

