

Boletín de Arbovirosis

Situación Epidemiológica – Año 2018

Actualización Semanal
SE 1 a SE 42

En este Boletín se encuentra la información analizada de la Situación de las Arbovirosis en el Departamento Central.

La fuente principal utilizada es la base de datos de Central.

Los datos se encuentran bajo constante modificación debido a los procesos de la Vigilancia de las Arbovirosis: Dengue, Chikungunya y Zika.

Para esta edición se utilizó como fuente principal la Base de Datos de Arbovirosis, de la Unidad de Gestión de Datos de la XI Región Sanitaria - Central, con corte al martes 23 de octubre del 2018.

Contenido

Pág.

Portada	1
Situación Epidemiológica	2
Distribución geográfica	3

Ministerio de Salud Pública y Bienestar Social
Dirección General de Vigilancia de la Salud
Unidad Epidemiológica Regional-Central
XI Región Sanitaria
Telefax: (021)512-608

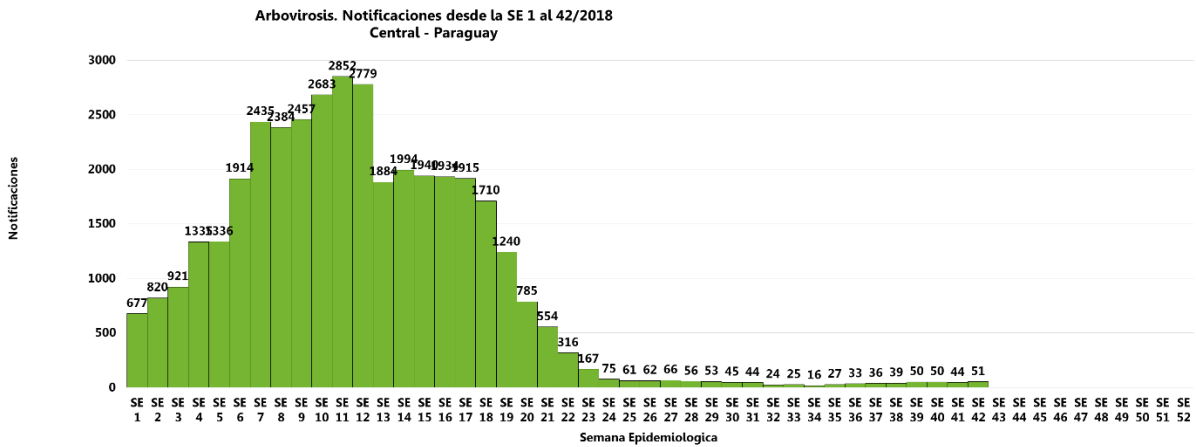
Epidemiólogo/a Regional: Lic. Rossanna Prado

Situación Epidemiológica

Desde la SE 1 (31/12/2017) a la SE 42 (20 de octubre de 2018) se registraron un total de **37.889** notificaciones (confirmados, probables y sospechosos) de Arbovirosis (dengue, chikungunya y zika).

El grupo de edad más afectado es de 20 a 39 años, con predominio del sexo femenino.

Gráfico 1: Curva de notificaciones, Asunción-SE 1 a la SE 42. Año 2018



En el gráfico 1 se observa que el mayor número de notificaciones se registró en la SE 11 (11 al 17 de marzo). A inicios de este año se registraron brotes puntuales de dengue en los distritos de Mariano Roque Alonso y Limpio, con evidencia de circulación de DEN-1.

Datos totales

Dengue

1.223 confirmados

15.348 probables

Chikungunya

2 casos confirmados (Distritos de Itá y Villa Elisa)

13 casos probables (Fernando de la Mora (6) San Lorenzo (4), Luque (1), Ypané (1) y Ñemby (1).

ZIKA

3 Confirmados (San Lorenzo (2) y Capiatá (1)

1 caso probable (Capiatá)

NOTIFICACIONES

21.299 sospechosos

2.668 descartados

Tabla 1: Notificaciones y casos de Arbovirosis, Central-Año 2018

Ditritos del departamento Central	NOTIFICACIONES Y CASOS DE ARBOVIROSIS-DEPARTAMENTO CENTRAL								Total de conf. Probables y sospechosos
	DENGUE		CHIKUNGUNYA		ZIKA		NOTIFICACIONES		
	Confirmados	Probables	Confirmados	Probables	Confirmados	Probables	Sospechosos	Descartados	
MARIANO ROQUE ALONSO	291	3.409					2.168	155	5.868
LIWPIO	125	1.750					3.035	106	4.910
SAN LORENZO	109	2.019		4	2		2.133	407	4.267
NEMBY	56	1.802		1			1.839	90	3.698
LUQUE	166	1.783		1			1.443	745	3.393
CAPIATA	61	364			1	1	2.837	174	3.264
FERNANDO DE LA MORA	110	758		6			995	188	1.869
VILLA ELISA	38	1.062	1				764	50	1.865
YPANE	24	608		1			943	43	1.576
LAMBARE	55	290					903	66	1.248
AREGUA	43	525					602	135	1.170
ITA	52	165	1				766	186	984
SAN ANTONIO	8	192					774	60	974
ITAUQUA	51	140					720	143	911
JOSÉ AUGUSTO SALDIVAR	10	40					393	42	443
VILLETA	7	181					232	31	420
GUARAMBARE	4	95					304	18	403
YPACARAI	9	135					257	17	401
NUEVA ITALIA	4	30					191	12	225
Totales	1.223	15.348	2	13	3	1	21.299	2.668	37.889

Gráfico 2: Confirmados y probables de dengue según grupo de edad y sexo, Central 2018

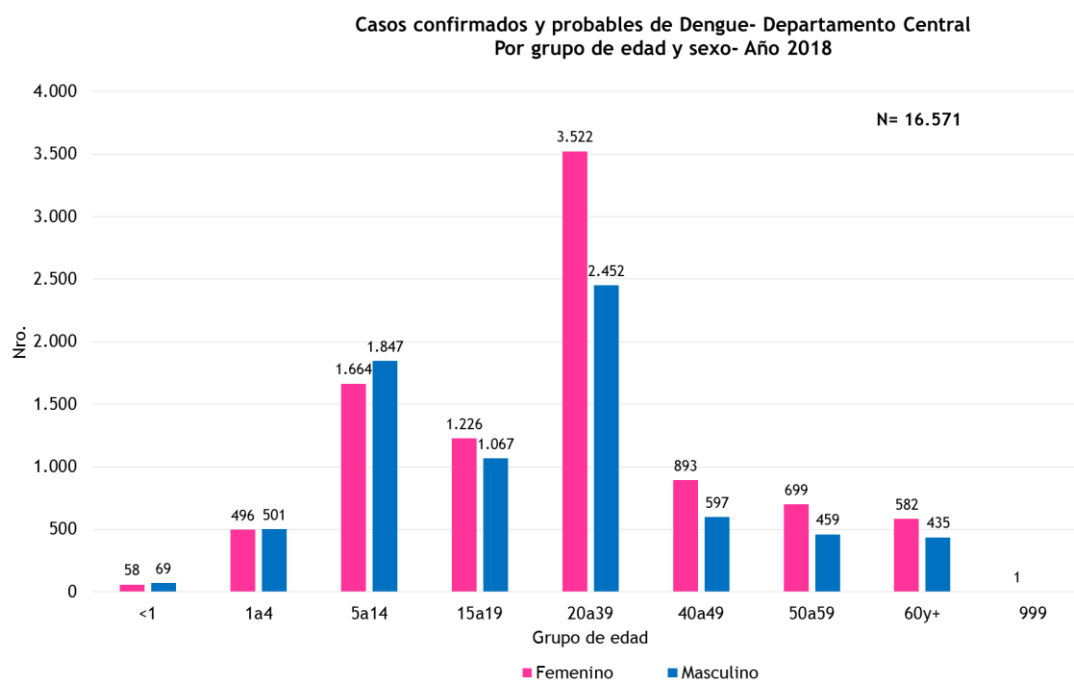
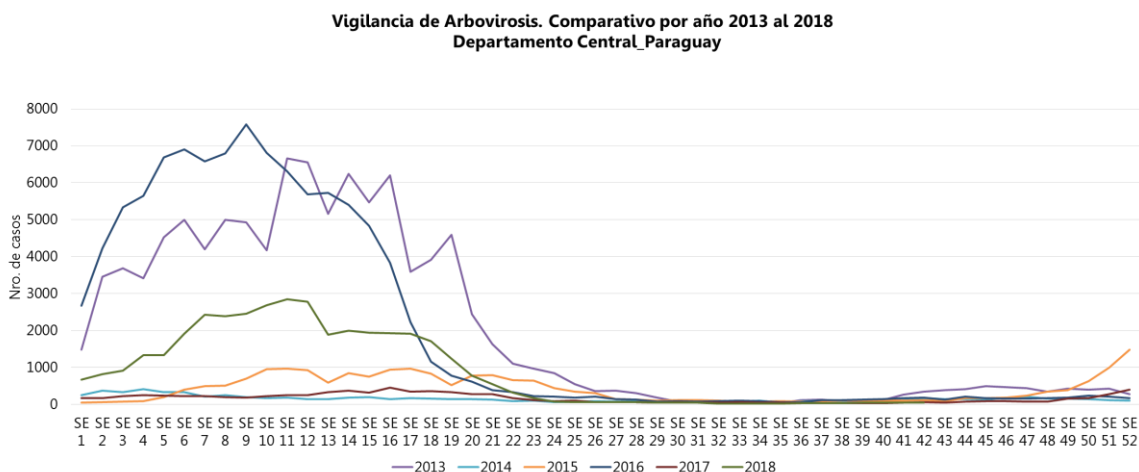


Gráfico 3: Comparativo de años anteriores. Desde el 2013 al 2018. Central.



Circulación viral

Se identificó la circulación de DEN- 1, y DEN-4 en el 100 % de los 19 Distritos

Co-Circulación de DEN -1 y DEN-4 en: San Lorenzo, Itá y Fernando de la Mora.

Circulación de otras Arbovirosis.

Chikungunya en los distritos de: Itá, Villa Elisa, Fernando de la Mora, San Lorenzo, Luque, Ypané y Ñemby.

Zika en los distritos de Capiatá y San Lorenzo.

En el distrito de **San Lorenzo** se evidenció la circulación las 3 Arbovirosis: dengue, chikungunya y Zika.

Mapa 1: Distribución geográfica de los casos confirmados por distrito-Central -Año 2018

