

Situación epidemiológica de Arbovirosis

DEPARTAMENTO DE CENTRAL

ACTUALIZACIÓN DESDE LA SE 1 A LA SE 49

(03 de enero del, 2021 al 11 de Diciembre , 2021)

AÑO 2021

Descripción

Este boletín contiene información actualizada de la Situación Epidemiológica de Arbovirosis: Dengue, Zika y Chikungunya.

Los datos presentados, tienen como fuente principal la base nacional de la Vigilancia de Arbovirosis.

La revisión final y difusión de las informaciones, aquí presentadas, son realizadas por el equipo técnico de la Dirección de Alerta y Respuesta ante Emergencias en Salud Pública /Centro Nacional de Enlace (CNE).

Contenido

Resumen

Situación Epidemiológica departamental

- > Dengue
- > Chikungunya
- > Zika

Circulación Viral

Consideraciones finales

SITUACIÓN EPIDEMIOLÓGICA DE LA XI REGIÓN SANITARIA-CENTRAL

El departamento Central cuenta con 19 Distritos, el 100 % registran notificaciones en las últimas 3 semanas.

TABLA 1: RESUMEN

Desde el 03 de enero de 2021 al 11 de diciembre 2021, se registraron:

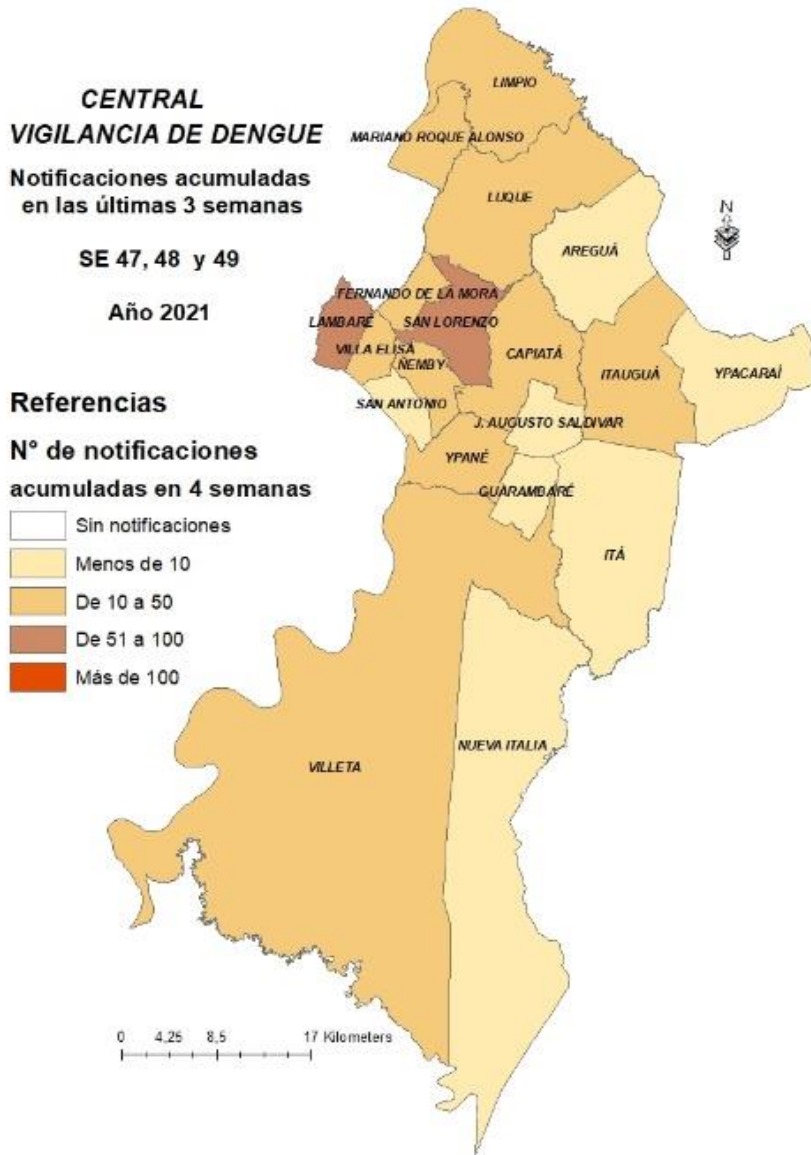
DEPARTAMENTO DE CENTRAL. AÑO 2021			
ARBOVIROSIS	CASOS (CONF. Y PROB.)	SOSPECHOSOS	DESCARTADOS
DENGUE	278	5.941	1.200
CHIKUNGUNYA	0	172	13
ZIKA	0	266	25

*No se identifican casos de Chikungunya, ni Zika de la SE 1 a la SE 49

TABLA 2: CASOS DE DENGUE POR DISTRITOS

DEPARTAMENTO DE CENTRAL. AÑO 2021			
DISTRITOS	CASOS (CONF. Y PROB.)	SOSPECHOSOS	DESCARTADOS
SAN LORENZO	57	1.228	231
LUQUE	34	833	79
LAMBARE	42	633	173
FERNANDO DE LA MORA	22	614	103
CAPIATA	3	471	77
MARIANO ROQUE ALONSO	74	422	176
LIMPIO	3	321	52
VILLA ELISA	27	251	74
ÑEMBY	9	236	53
ITAUGUA	1	205	30
ITA	2	177	73
YPANE	1	112	16
VILLETA	0	104	1
AREGUA	1	100	23
SAN ANTONIO	1	83	14
J AUGUSTO SALDIVAR	1	68	10
GUARAMBARE	0	51	11
YPACARAI	0	22	2
NUEVA ITALIA	0	10	2
TOTALES	278	5.941	1.200

MAPA 1. NOTIFICACIONES POR DISTRITO SE 47 A SE 49

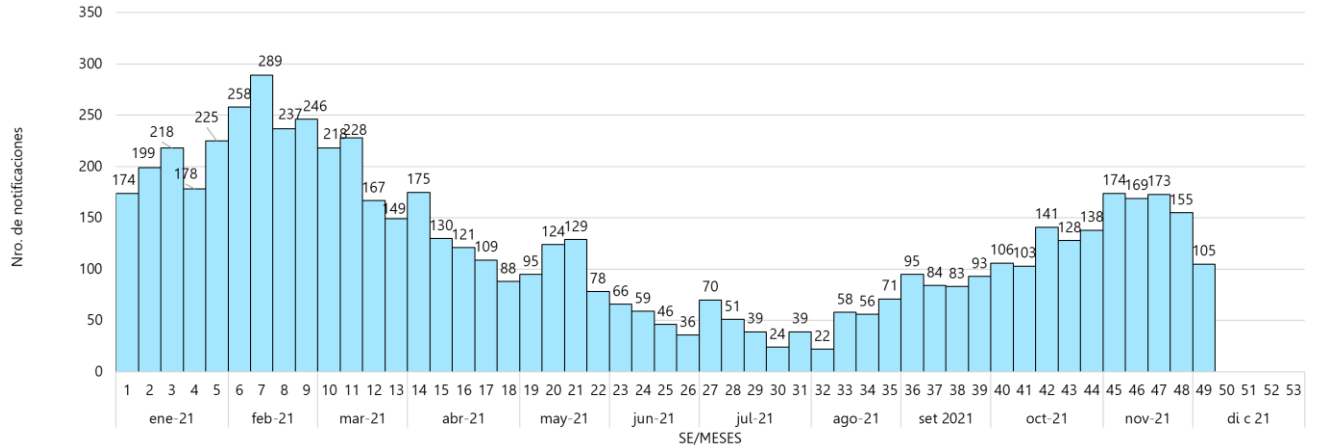


En el **Mapa 1.** se observa un descenso en las notificaciones por distritos en comparacion al pico maximo en las últimas 3 semanas se identifica 2 Distritos con notificaciones de 51 a 100 el Distrito de San Lorenzo ,y Lambare no se identifica notificacion mas de 100.

Los Distritos de Luque , Fdo de la Mora, Capiata, Mariano R. Alonso, Limpio, Ñemby, Villa Elisa, Villeta e Ypane registran entre 10 a 50 notificaciones , el resto de los Distritos presentan menos de 10 notificaciones

GRÁFICO 1. DENGUE. NOTIFICACIONES DESDE LA SE 1 A LA SE 49 DEPARTAMENTO DE CENTRAL,

**Notificaciones de Dengue - SE 1 a SE 49 Departamento Central
Año 2021**

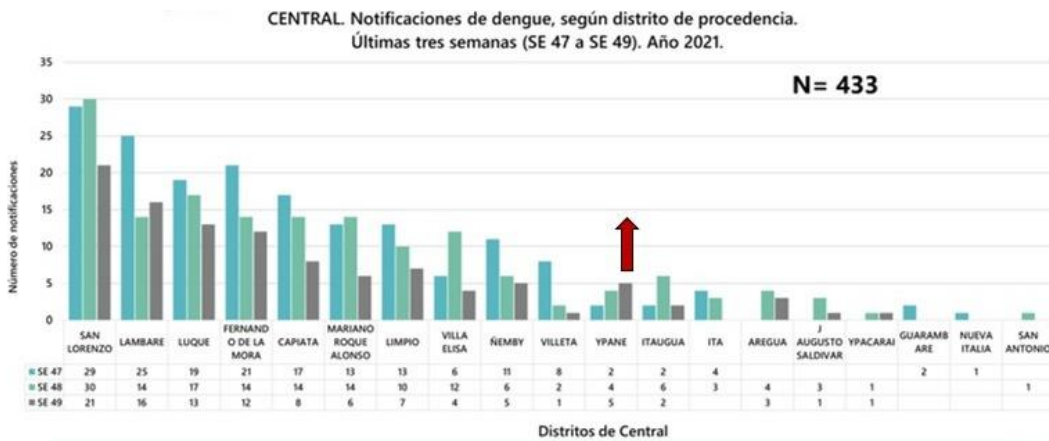


AÑO 2021

En la curva se observa que el pico máximo fue en la SE 7 con 289 notificaciones. En las últimas semanas se registra un descenso, presenta un promedio de las últimas 3 semanas de 144 notificaciones. (SE 47 a SE 49)

Este gráfico presenta el número de notificaciones de dengue por semana de inicio de síntomas, excluyendo los descartados.

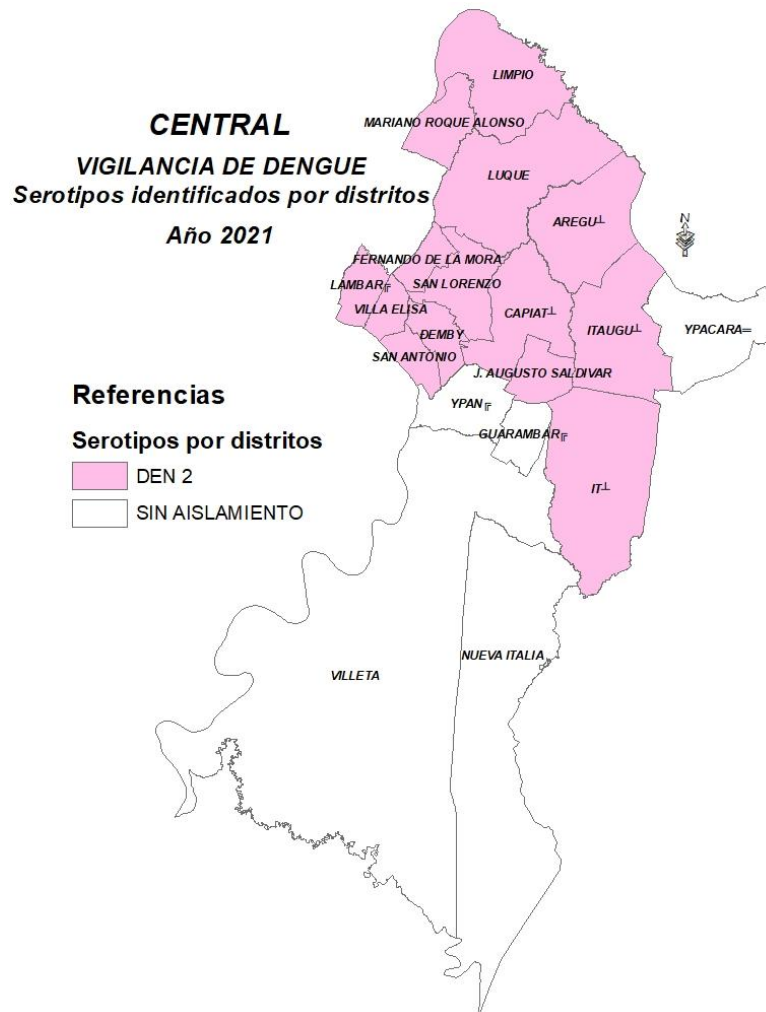
GRÁFICO 2. DENGUE. NOTIFICACIONES POR DISTRITOS. DEPARTAMENTO DE CENTRAL, ÚLTIMAS 3 SEMANAS. AÑO 2021



Los datos de notificaciones registradas por distritos en estas últimas 3 semanas acumula un total de 433, sin corte de circulación en los Distritos correspondientes los 19 Distritos presentan notificaciones

CIRCULACIÓN VIRAL EN LA XI REGIÓN SANITARIA.

Hasta el corte de la SE 49 se registran casos confirmados de Dengue, en los distritos de Areguá, Capiatá, Fernando de la Mora, Itá, Itauguá, J. A. Saldivar, Lambaré, Limpio, Luque, Mariano Roque Alonso, Ñemby, San Antonio, San Lorenzo y Villa Elisa.



CONSIDERACIONES FINALES

El contenido de este boletín puede modificarse según la dinámica de la vigilancia de las Arbovirosis: dengue, chikungunya y zika.

Las notificaciones de Arbovirosis se definen operacionalmente, en este boletín, a partir de la Resolución N° 600/2019, correspondiente al 3 de diciembre del año 2019 "Criterios de definición de casos de arbovirosis: dengue, chikungunya y zika, flujograma para la toma de muestra de laboratorio". Remitirse a este documento oficial para conocer las definiciones epidemiológicas de caso utilizados en este material.