

En este Boletín se encuentra la información analizada de la Situación de las Arbovirosis en el Departamento de Canindeyú.

Como fuente principal utilizada son los datos recibidos en la Dirección General de Vigilancia de la Salud a través de las informaciones aportadas por los servicios y/o unidades notificadoras de todo el territorio nacional.

Los datos corresponden a la XIV Región Sanitaria – Departamento Canindeyú, datos de la SE 1 y 18 -2019

La información se encuentra bajo constante modificación debido a los procesos dinámicos de la Vigilancia de las Arbovirosis: Dengue, Chikungunya y Zika.

# Boletín de Arbovirosis

## Departamento Canindeyú

### Situación Epidemiológica Años: 2019

#### Actualización Semanal SE 1 a SE 18/2019.

Contenido	Pág.
Portada	1
Situación Epidemiológica del departamento 2019	2-3
Distribución geográfica del departamento	3

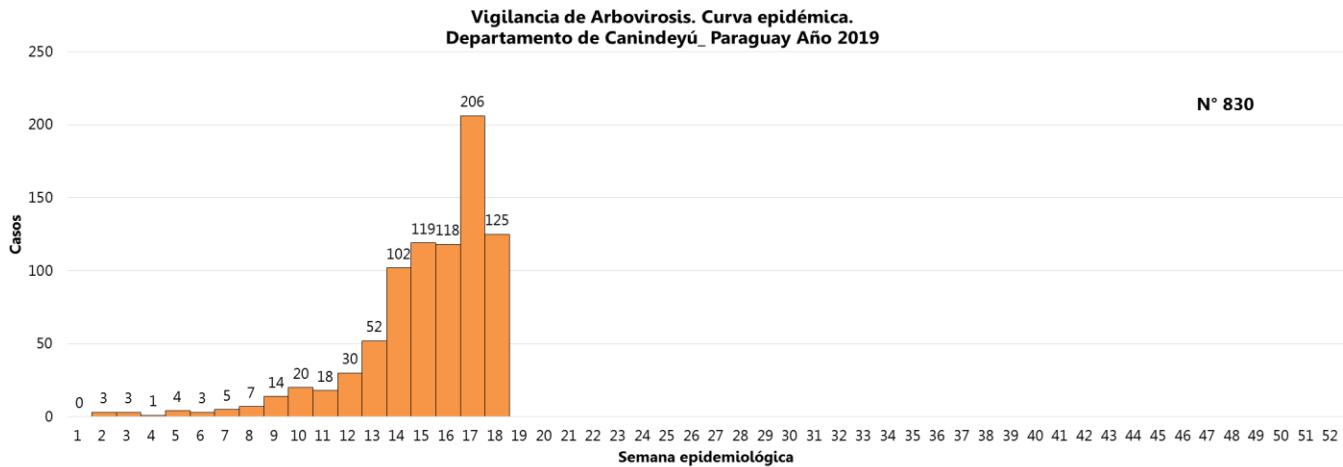
Ministerio de Salud Pública  
y Bienestar Social  
Dirección General de  
Vigilancia de la Salud  
Unidad Epidemiológica  
Regional-Canindeyú  
XIV Región Sanitaria  
Telefax: 046-242461  
Epidemiólogo/a Regional:  
Lic. Olga Gaona

## Situación Epidemiológica - Departamento Canindeyú

### Año 2019

Al cierre del reporte se registraron un total de **830 notificaciones** (confirmados, probables y sospechosos) de Arbovirosis (dengue). No se registra casos sospechosos, chikungunya y zika hasta la SE 18.

Gráfico 1: Curva de notificaciones, Canindeyú-SE 1 a la SE 18. Año 2019



Se observa que a partir de la SE 14 las notificaciones de casos sospechosos fueron aumentando considerablemente, se registra el mayor número en la SE 17 con **206 notificaciones**

#### **Datos acumulados.**

**Dengue: 9 confirmados y 2 probables**

#### **Notificaciones**

**819 sospechosos.**

**117 descartados**

Tabla 1: Notificaciones y casos de Arbovirosis, Canindeyú-Año 2019

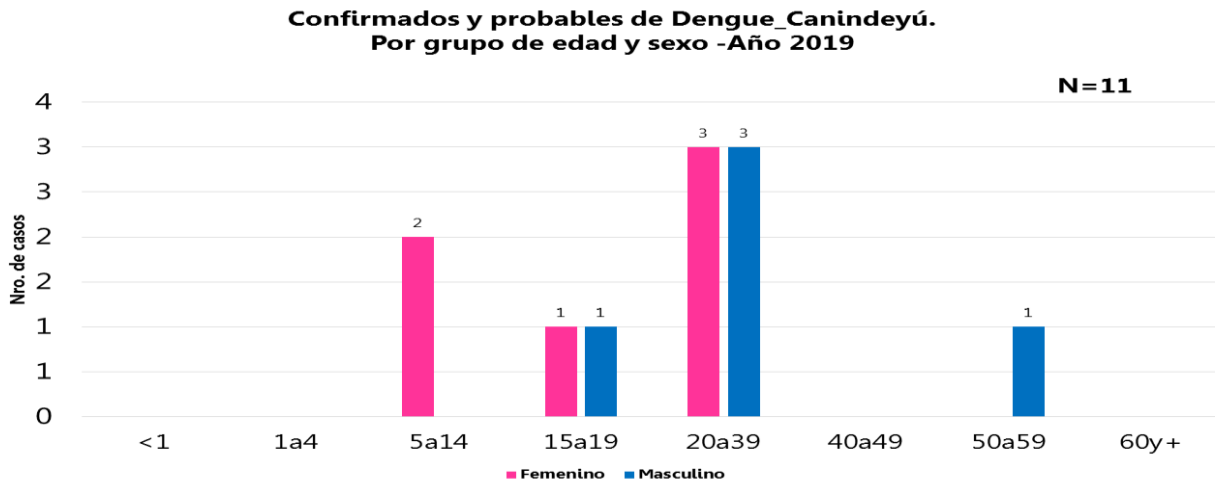
NOTIFICACIONES Y CASOS DE ARBOVIROSIS-DEPARTAMENTO DE CANINDEYÚ- 2019									
Distritos del departamento Canindeyú	DENGUE		CHIKUNGUNYA		ZIKA		NOTIFICACIONES		Total de conf. probables y sospechosos
	Confirmados	Probables	Confirmados	Probables	Confirmados	Probables	Sospechosos	Descartados	
SALTOS DEL GUAIRA	4	2					387	92	393
VILLA SAN ISIDRO CURUGUATY	1						63	3	64
YASY CAÑY							19	0	19
NUEVA ESPERANZA							43	3	43
LA PALOMA							62	5	62
YBY PYTA	1						12		13
KATUETE							26		26
YBYRAROVANA	1						47	2	48
GRAL. F. CABALLERO ALVAREZ	2						135	10	137
VILLA YGATIMI							6	1	6
MARACANA							4		4
YPEHU									0
CORPUS CHRISTI							15	1	15
<b>Totales</b>	<b>9</b>	<b>2</b>	<b>0</b>	<b>0</b>	<b>0</b>	<b>0</b>	<b>819</b>	<b>117</b>	<b>830</b>

Se registraron notificaciones en **12** de **13** distritos del departamento de Canindeyú, en la distribución de notificaciones por distrito, se observa que los de mayor número casos sospechosos se registra en el distrito de **Salto del Guairá y Fco. Caballero Álvarez.**

Casos confirmados en los distritos de: Salto de Guaira **4** casos, Ybyrarobana **1** caso, Fco. Caballero Álvarez **2** Curuguay **1** caso y Ybypyta 1 caso.

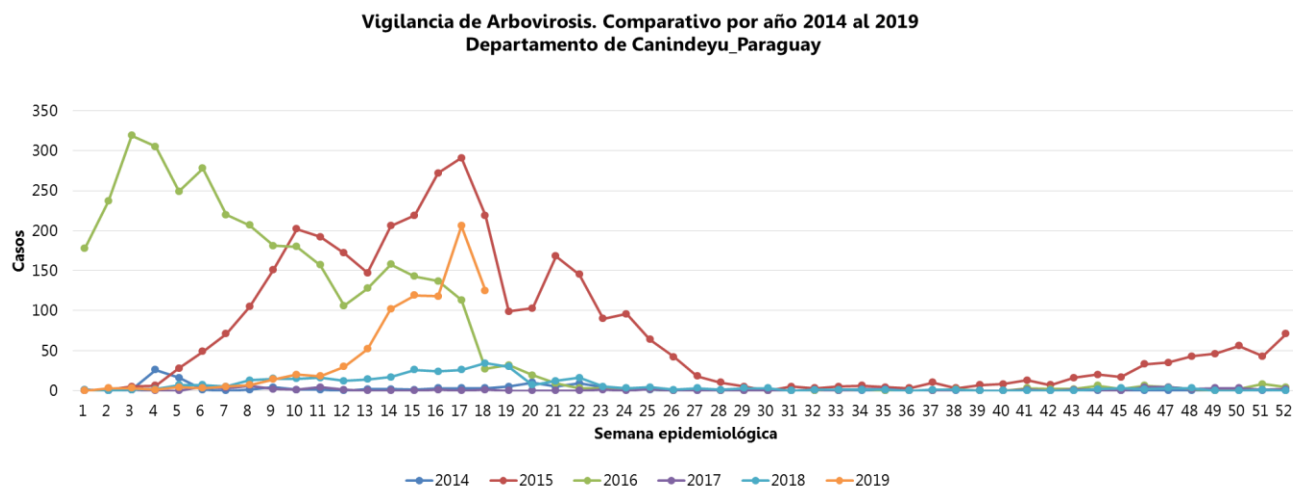
Casos probables: Salto del Guaira **2** casos

**Gráfico 2: Confirmados y probables de dengue según grupo de edad y sexo, Canindeyú 2.019**



Se observa que el grupo de edad más afectado es de 20 a 39 años y predomina el sexo femenino.

**Gráfico 4: Comparativo de años anteriores. Desde el 2014 al 2019. Canindeyú**



En el comparativo se observa que en el año 2015 se registró el mayor número de notificaciones comparado a años anteriores.

En el año 2019 las notificaciones se mantuvieron por debajo de los años 2015 y 2016, se observa un aumento de notificaciones desde la SE 9, en la SE 17 se registró el mayor número.

## Circulación viral

Se identificó la circulación en los siguientes distritos del departamento:

Salto del Guairá: DEN-2 y DEN-4

Ybyrarobana: DEN-4

Fco. Caballero Álvarez: DEN-2

Ybypyta: DEN-4

Villa San Isidro Curuguay: DEN-4.

Total, de 9 casos confirmados.

Mapas: Distribución geográfica de los casos confirmados por distrito-Canindeyú -Año 2019

