

En este Boletín se encuentra la información analizada de la Situación de las Arbovirosis en el Departamento de Canindeyú.

Como fuente principal utilizada son los datos recibidos en la Dirección General de Vigilancia de la Salud a través de las informaciones aportadas por los servicios y/o unidades notificadoras de todo el territorio nacional.

Los datos corresponden a la XIV Región Sanitaria – Departamento Canindeyú, datos de la SE 1 y 20 -2019

La información se encuentra bajo constante modificación debido a los procesos dinámicos de la Vigilancia de las Arbovirosis: Dengue, Chikungunya y Zika.

Boletín de Arbovirosis

Departamento Canindeyú

Situación Epidemiológica Años: 2019

Actualización Semanal SE 1 a SE 20/2019.

Contenido	Pág.
Portada	1
Situación Epidemiológica del departamento 2019	2-3
Distribución geográfica del departamento	4

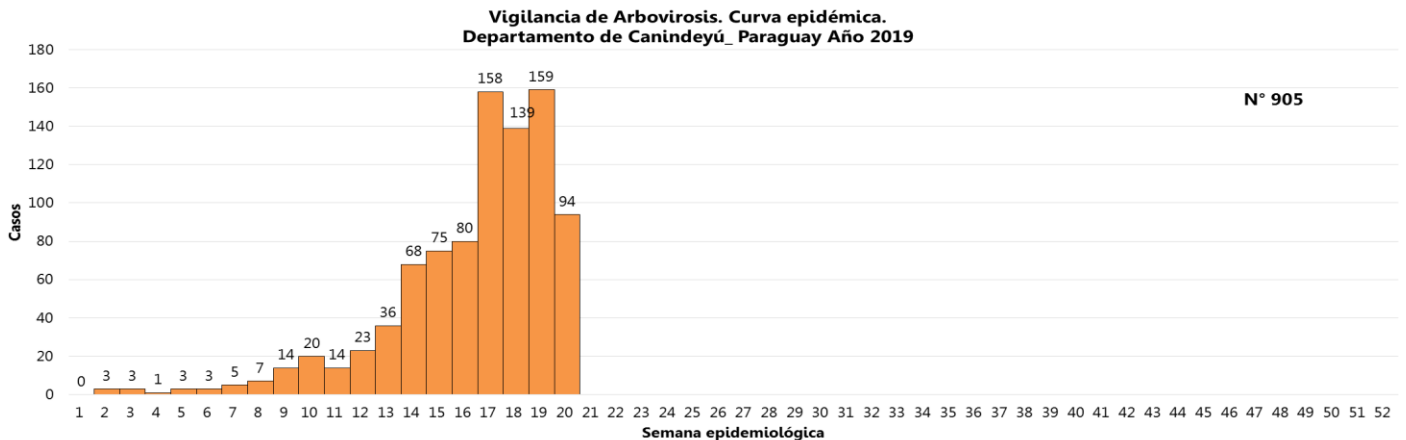
Ministerio de Salud Pública
y Bienestar Social
Dirección General de
Vigilancia de la Salud
Unidad Epidemiológica
Regional-Canindeyú
XIV Región Sanitaria
Telefax: 046-242461
Epidemiólogo/a Regional:
Lic. Olga Gaona

Situación Epidemiológica - Departamento Canindeyú

Año 2019

Al cierre del reporte se registraron un total de 905 **notificaciones** (confirmado, probable y sospechoso) de Arbovirosis (dengue). No se registra casos sospechosos, chikungunya y zika hasta la SE 20.

Gráfico 1: Curva de notificaciones, Canindeyú-SE 1 a la SE 20. Año 2019



Se observa que a partir de la SE 14 las notificaciones de casos sospechosos fueron aumentando considerablemente, se registra el mayor número en la SE 17 y SE 19.

Datos acumulados.

Dengue: 18 confirmados y 161 probables

Notificaciones

724 sospechosos.

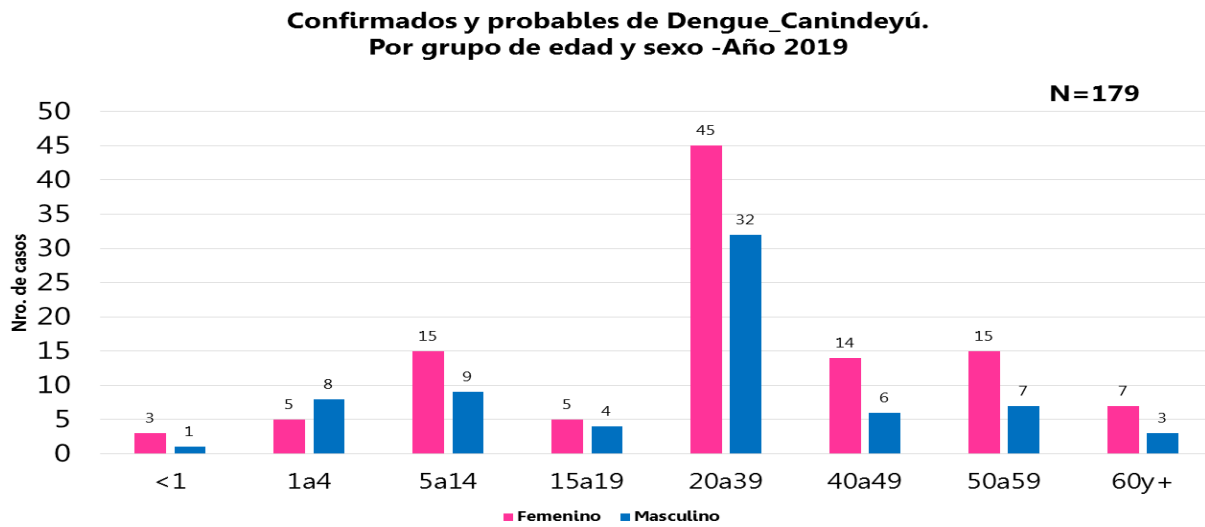
348 descartados

Tabla 1: Notificaciones y casos de Arbovirosis, Canindeyú-Año 2019

Distritos del departamento Canindeyú	DENGUE		CHIKUNGUNYA		ZIKA		NOTIFICACIONES		Total de conf. probables y sospechosos
	Confirmados	Probables	Confirmados	Probables	Confirmados	Probables	Sospechosos	Descartados	
SALTOS DEL GUAIRA	7	102					301	275	411
VILLA SAN ISIDRO CURUGUATY	1	12					105	15	119
YASY CAÑY		3					20	1	23
NUEVA ESPERANZA	3	3					38	4	44
LA PALOMA		14					46	13	60
YBY PYTA	1	3					14		18
KATUETE							26	3	26
YBYRÁROVANA	3	1					43	6	47
GRAL. F. CABALLERO ALVAREZ	3	22					106	28	131
VILLA YGATIMI							8	1	8
MARACANA		1					2	1	3
YPEHU									0
CORPUS CHRISTI							15	1	15
Totales	18	161	0	0	0	0	724	348	905

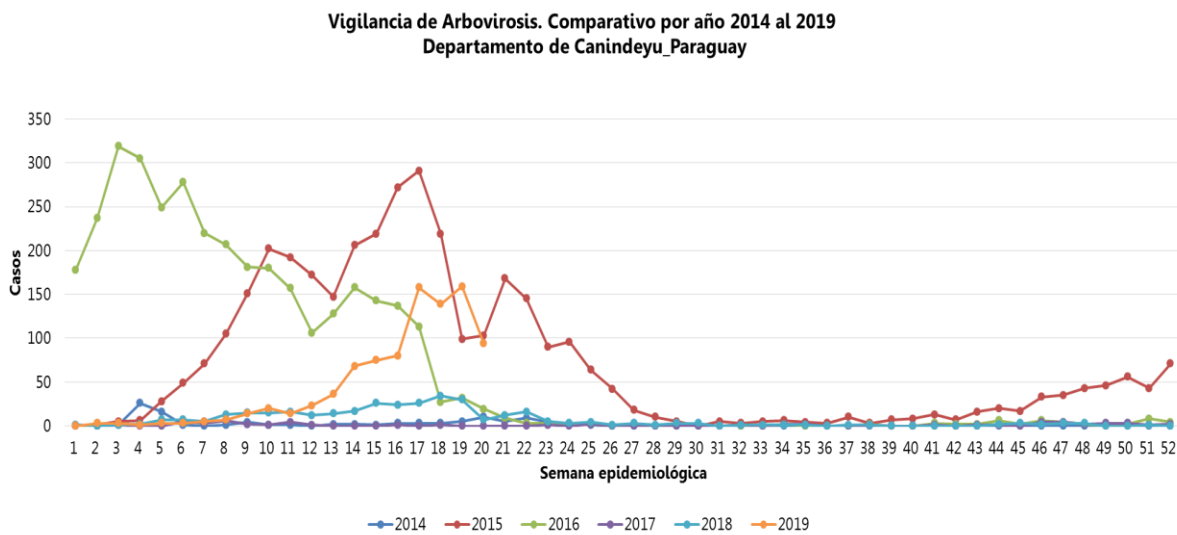
Se registraron notificaciones en **13** de **14** distritos del departamento de Canindeyú, en la distribución de notificaciones por distrito, se observa que los de mayor número casos sospechosos se registra en el distrito de **Salto del Guairá**.

Gráfico 2: Confirmados y probables de dengue según grupo de edad y sexo, Canindeyú 2.019



Se observa que el grupo de edad más afectado es de 20 a 39 años y predomina el sexo femenino.

Gráfico 3: Comparativo de años anteriores. Desde el 2014 al 2019. Canindeyú



En el comparativo se visualiza que en el año 2015 se registró el mayor número de notificaciones.

En el año 2019 las notificaciones se mantuvieron por debajo de los años 2015 y 2016, se observa un aumento de notificaciones desde la SE 14, en la SE 17 y 19 se registraron el mayor número de notificaciones.

Circulación viral

Se identificó la circulación en los siguientes distritos del departamento:

Saltos del Guairá: DEN-2 y DEN-4
Fco. Caballero Álvarez: DEN-2
Ybyrarobana: DEN-4
Yby Pyta: DEN-4
Villa Curuguay: DEN-4
Nueva Esperanza: DEN-2 y DEN-4

Total de 18 casos confirmados.

Mapas: Distribución geográfica de los casos confirmados por distrito-Canindeyú -Año 2019

