



# Boletín de Arbovirosis

## Situación Epidemiológica - Año 2018

Actualización: SE 1 a la SE 44

En este Boletín se encuentra la información analizada de la Situación de las Arbovirosis en el departamento Canindeyú.

La fuente principal utilizada son los datos recibidos en la Dirección General de Vigilancia de la Salud a través de las informaciones aportadas por los servicios y/o unidades notificadoras de todo el territorio nacional.

Los datos se encuentran bajo constante modificación debido a los procesos de la Vigilancia de las Arbovirosis: Dengue, Chikungunya y Zika.

Para esta edición se utilizó como fuente principal la Base Nacional de Arbovirosis, de la Unidad de Gestión de Datos de la Dirección General de Vigilancia de la Salud con corte de la SE 1 hasta la SE 44 del 2018.

### Contenido

### Pág.

Portada	1
Situación Epidemiológica	2-4
Circulación viral	5

Ministerio de Salud Pública y Bienestar Social  
Dirección General de Vigilancia de la Salud  
Unidad Epidemiológica de Canindeyú  
Teléfono: 046-242461  
Dirección: Avda. Paraguay Esq. Mujer Paraguaya

**Epidemiólogo/a Regional:** Lic. Olga Gaona

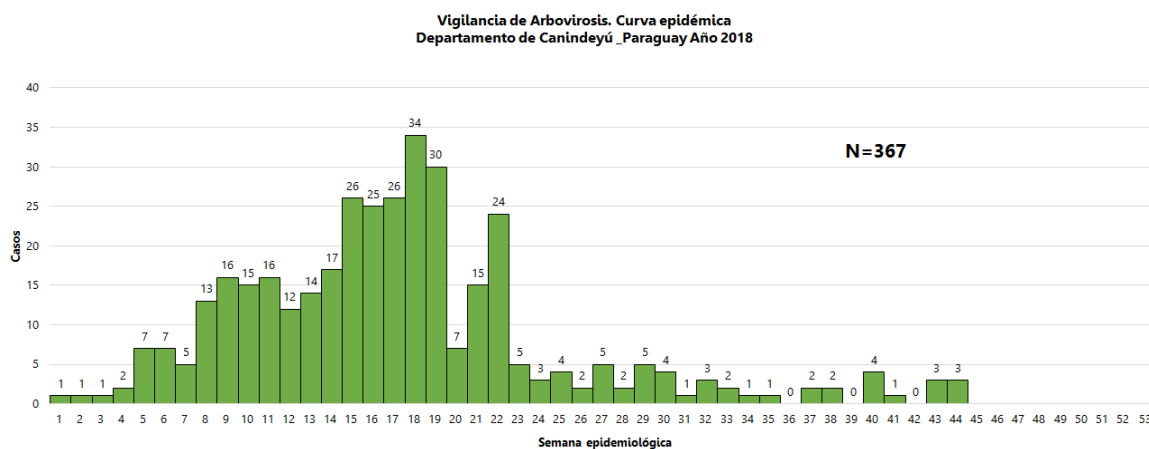
## Situación Epidemiológica

Desde la SE 1 (31/12/2017) a la SE 44 (03/11/2018) se registraron un total de 367 notificaciones de Arbovirosis (dengue, chikungunya y zika).

En lo que va del año se observa que en la SE 18, (abril-mayo), se registró el mayor número de notificaciones. El distrito que registró más casos confirmados fue Salto del Guaira (en los barrios Karen Luana y San Jorge). En la SE 25 (abril) en la B°de Karen Luana se registró el último caso confirmado por Laboratorio Central.

No se registran brote actualmente en la región

### **Gráfico 1: Curva de notificaciones Canindeyú-SE 1 a la SE 44. Año 2018**



## Datos totales

### **DENGUE**

23 confirmados para dengue

61 probables para dengue

### **NOTIFICACIONES**

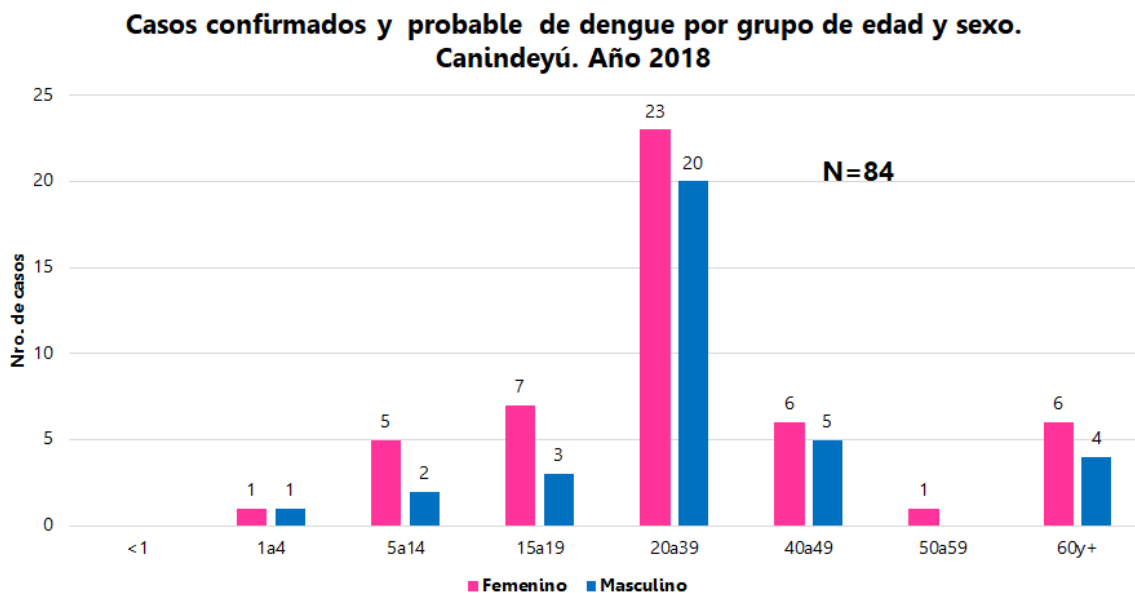
282 sospechosos

274 descartados

**Tabla 1: Notificaciones y casos de Arbovirosis, departamento Canindeyú-Año 2018**

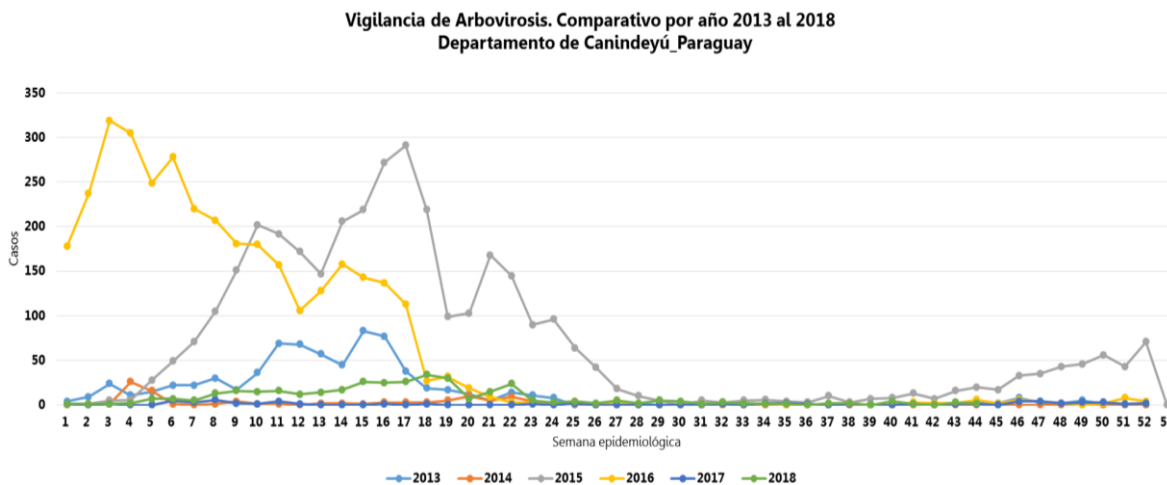
NOTIFICACIONES Y CASOS DE ARBOVIROSIS-DEPARTAMENTO DE CANINDEYÚ									
Ditritos del departamento Canindeyú	DENGUE		CHIKUNGUNYA		ZIKA		NOTIFICACIONES		Total de conf. probables y sospechosos
	Confirmados	Probables	Confirmados	Probables	Confirmados	Probables	Sospechosos	Descartados	
SALTOS DEL GUAIRA	14	8					135	152	157
VILLA SAN ISIDRO CURUGUATY	6	35					45	68	86
YASY CAÑY	2	10					31	10	43
NUEVA ESPERANZA	1	1					26	3	28
LA PALOMA		3					9	5	12
YBY PYTA							6	10	6
KATUETE		1					11	3	12
YBYRAROVANA							4	9	4
GRAL. F. CABALLERO ALVAREZ		2					8	5	10
VILLA YGATIMI							3	3	3
MARACANA		1					4	1	5
YPEHU								3	0
CORPUS CHRISTI								2	
<b>Totales</b>	<b>23</b>	<b>61</b>	<b>0</b>	<b>0</b>	<b>0</b>	<b>0</b>	<b>282</b>	<b>274</b>	<b>366</b>

**Gráfico 2: Confirmados y probables de Dengue según edad y sexo, departamento Canindeyú-Año 2018**



Se observa predominio del sexo femenino, grupo etario 20 a 39 años.

**Gráfico 3: Comparativo de años anteriores. Desde el 2013 al 2018. Canindeyú.2018**



En el comparativo se observa que en el año 2018 las notificaciones se mantuvieron por debajo de los años 2013, 2015 y 2016.

Antecedente de Brote en la XIV Región se registraron en el año 2015 en el distrito de Salto del Guaira (En los barrios de la zona de km5 (8 de diciembre, Cafetal Guarani,15 de agosto), se identificó la circulación de DEN 1-4

### Circulación viral

Se identificó la circulación de DEN-1 en el distrito de **Salto del Guairá** (B° San Jorge km 3, Stella Marys, Itaipú, Cafetal Guaraní, Karen Luana, San Pedro, 15 de agosto), **Curuguaty** (B° Centro, San Isidro, San Blas, Carro Cué, Colonia Pynandi, **Yasy Cañy** (San Miguel y Manduara) y **Nueva Esperanza** (B° Portal).

**Mapa 1: Distribución geográfica de los casos confirmados por distrito-Canindeyú - Año 2018**

