

Boletín de Arbovirosis

Actualización Semanal

SE 1 a SE 45

En este Boletín se encuentra la información analizada de la Situación de las Arbovirosis en el departamento Canindeyú.

La fuente principal utilizada son los datos recibidos en la Dirección General de Vigilancia de la Salud a través de las informaciones aportadas por los servicios y/o unidades notificadoras de todo el territorio nacional.

Los datos se encuentran bajo constante modificación debido a los procesos de la Vigilancia de las Arbovirosis: Dengue, Chikungunya y Zika.

Para esta edición se utilizó como fuente principal la Base Nacional de Arbovirosis, de la Unidad de Gestión de Datos de la Dirección General de Vigilancia de la Salud con corte desde enero al martes 13 de noviembre del 2018.

Contenido

Pág.

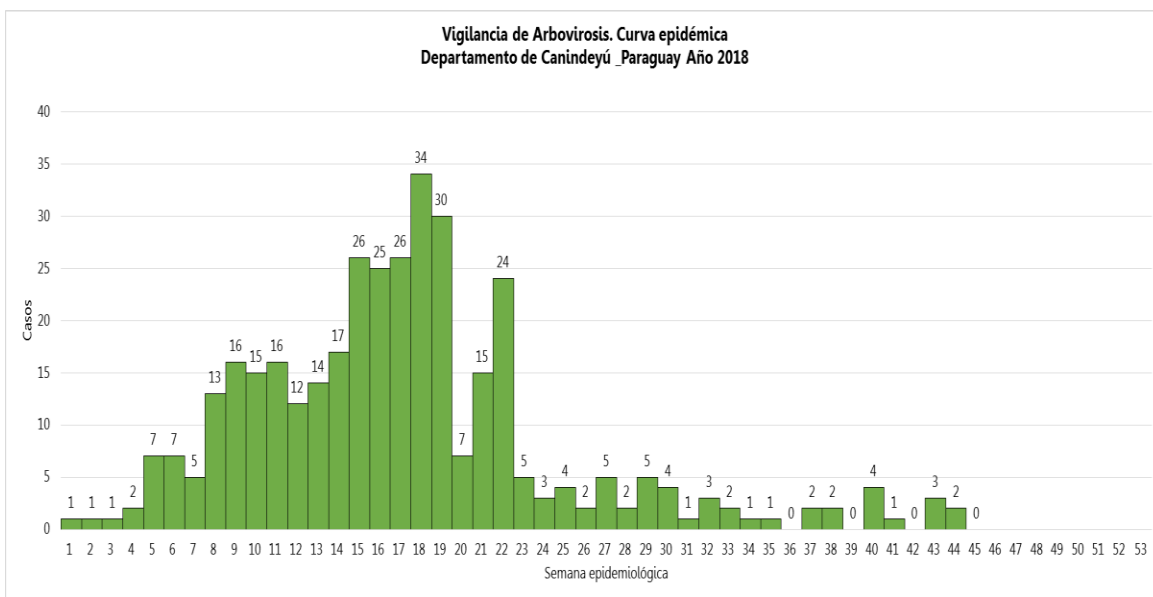
Portada	1
Situación Epidemiológica	2-4
Circulación viral	5

Ministerio de Salud Pública y Bienestar Social
Dirección General de Vigilancia de la Salud
Unidad Epidemiológica de Canindeyú
Teléfono: 046-242461
Dirección: Avda. Paraguay Esq. Mujer Paraguaya
Epidemiólogo/a Regional: Lic. Olga Gaona

Situación Epidemiológica

Desde la SE 1 (31/12/2017) a la SE 45 (13 de noviembre) se registraron un total de 366 notificaciones de Arbovirosis (dengue, chikungunya y zika).

Gráfico 1: Curva de notificaciones Canindeyú-SE 1 a la SE 44. Año 2018



En el gráfico 1 se observa un descenso en las notificaciones desde la S.E 23, presentando un comportamiento similar hasta la S.E 44, no se recibieron notificaciones de casos sospechosos en la SE 45 manteniendo activa la vigilancia en los servicios de salud.

Datos totales

DENGUE

23 confirmados para dengue

61 probables para dengue

NOTIFICACIONES

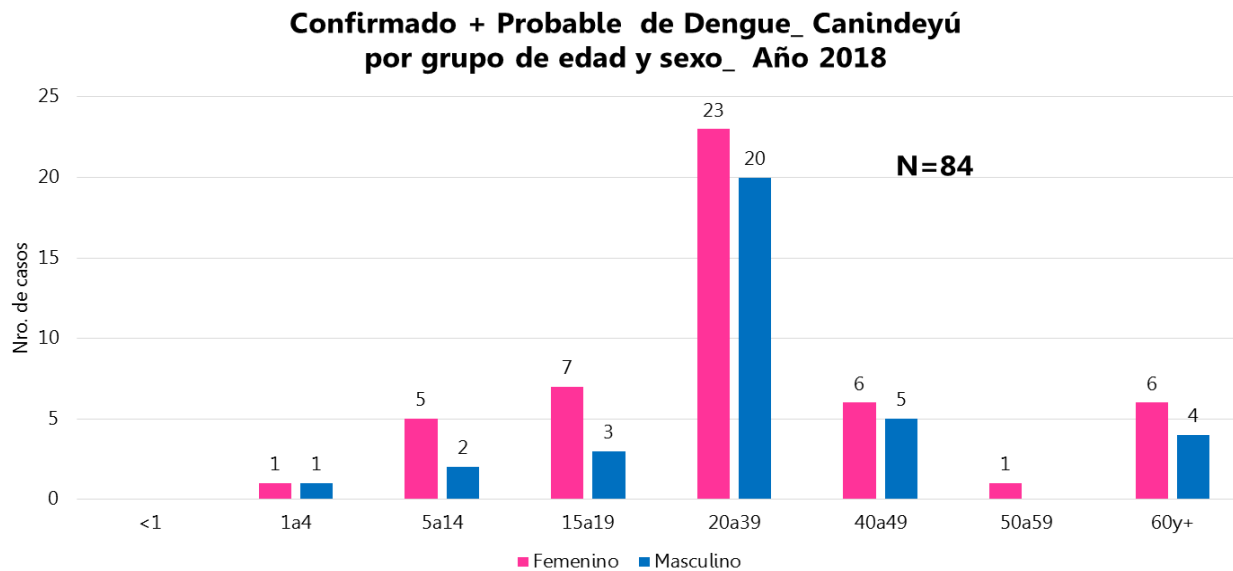
282 sospechosos

274 descartados

Tabla 1: Notificaciones y casos de Arbovirosis, departamento Canindeyú-Año 2018

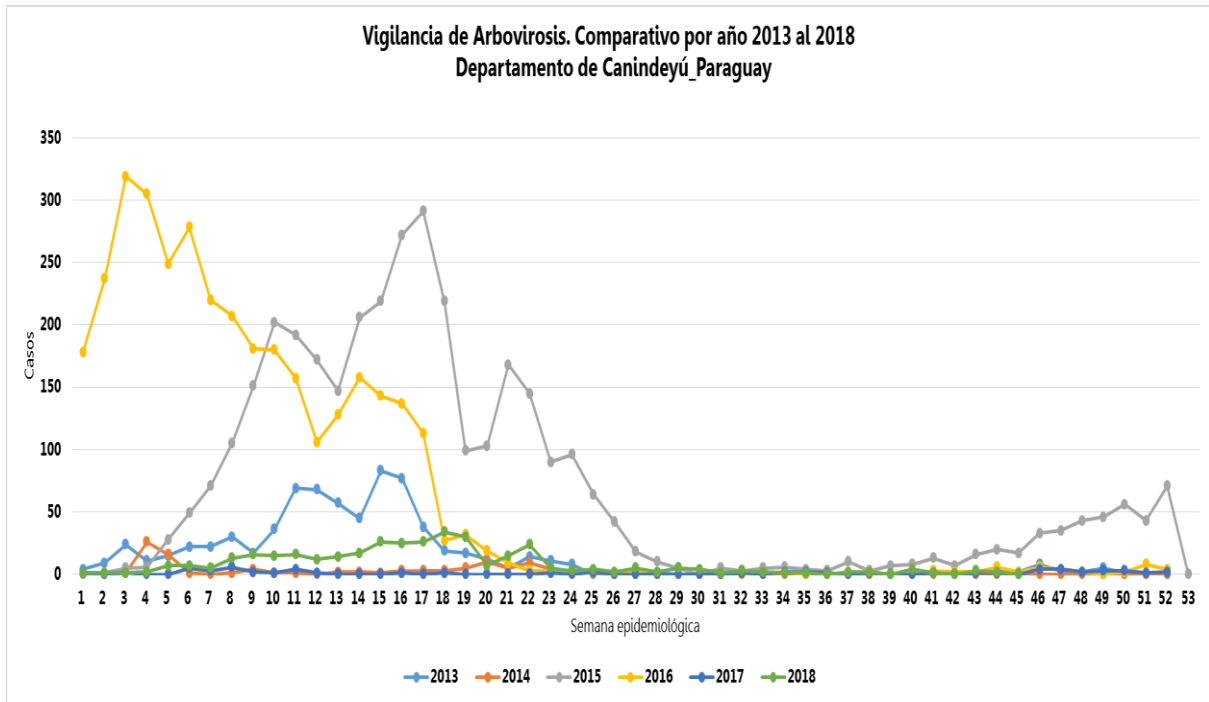
NOTIFICACIONES Y CASOS DE ARBOVIROSIS-DEPARTAMENTO DE CANINDEYÚ									
Ditritos del departamento Canindeyú	DENGUE		CHIKUNGUNYA		ZIKA		NOTIFICACIONES		Total de conf. probables y sospechosos
	Confirmados	Probables	Confirmados	Probables	Confirmados	Probables	Sospechosos	Descartados	
SALTOS DEL GUAIRA	14	8					135	152	157
VILLA SAN ISIDRO CURUGUATY	6	35					45	68	86
YASY CAÑY	2	10					31	10	43
NUEVA ESPERANZA	1	1					26	3	28
LA PALOMA		3					9	5	12
YBY PYTA							6	10	6
KATUETE		1					11	3	12
YBYRAROVANA							4	9	4
GRAL. F. CABALLERO ALVAREZ		2					8	5	10
VILLA YGATIMI							3	3	3
MARACANA		1					4	1	5
YPEHU								3	0
CORPUS CHRISTI								2	
Totales	23	61	0	0	0	0	282	274	366

Gráfico 2: Confirmados y probables de Dengue según edad y sexo, departamento Canindeyú-Año 2018



Se observa predominio del sexo femenino, grupo etario 20 a 39 años.

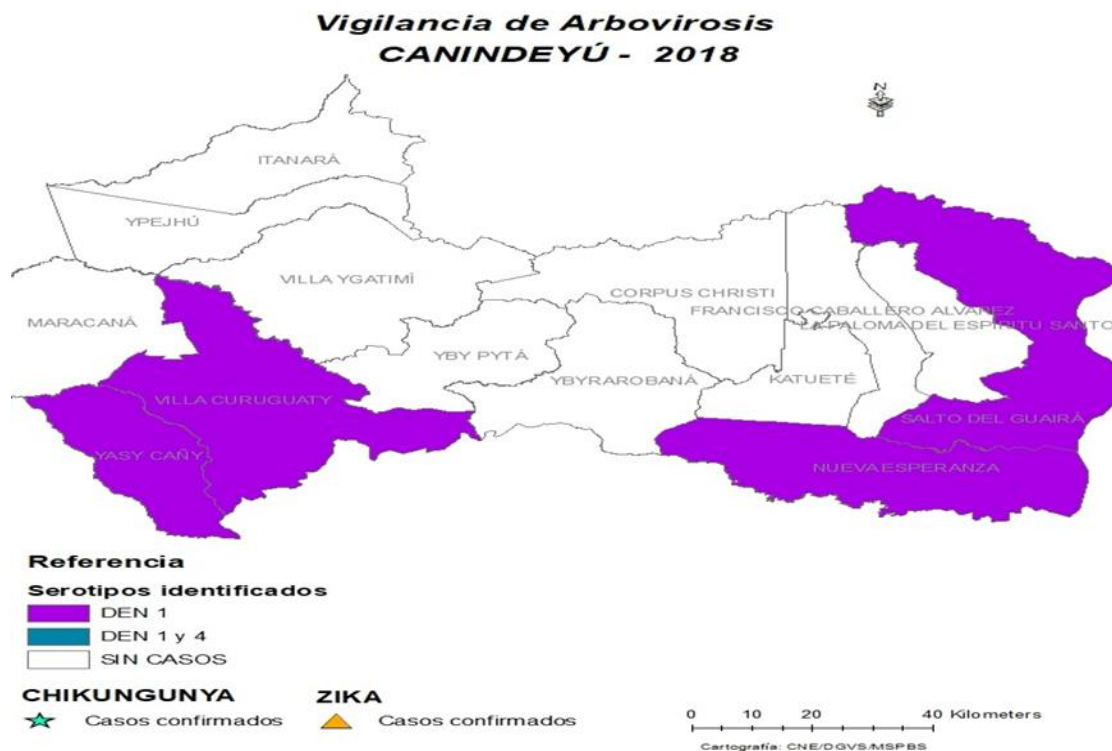
Gráfico 3: Comparativo de años anteriores. Desde el 2013 al 2018. Canindeyú.2018



En el comparativo se observa que en el año 2018 las notificaciones se mantuvieron por debajo respecto de los años 2013, 2015 y 2016.

Circulación viral

Mapa 1: Distribución geográfica de los casos confirmados por distrito-Canindeyú - Año 2018



Se identificó la circulación de Den-1

Distritos, barrios

Salto del Guaira: San Jorge km 2, Stella Marys, Itaipú, Cafetal Guaraní km 5, San Antonio, Karen Luana, San Pedro, 15 de Agosto km5

Curuguay: Centro, San Isidro, San Blas- Koeti, Col. Pynandi(Rural), Carro Cué(Rural)

Yasy Cañy: San Miguel, Manduara(Rural)

Nueva Espernaza: B° Portal