

Boletín de Arbovirosis

Situación Epidemiológica - Año 2018

Actualización: SE 1 a la SE 38

En este Boletín se encuentra la información analizada de la Situación de las Arbovirosis en el departamento de Presidente Hayes.

La fuente principal utilizada son los datos recibidos en la Dirección General de Vigilancia de la Salud a través de las informaciones aportadas por los servicios y/o unidades notificadoras de la XVII Región Sanitaria y del territorio nacional.

Los datos se encuentran bajo constante modificación debido a los procesos de la Vigilancia de las Arbovirosis: Dengue, Chikungunya y Zika.

Para esta edición se utilizó como fuente principal la Base Nacional de Arbovirosis, de la Unidad de Gestión de Datos de la Dirección General de Vigilancia de la Salud, con corte desde enero, desde la Semana 01 hasta la semana 38 del Año 2018.

Contenido

Pág.

Portada	1
Situación Epidemiológica	2-3
Distribución geográfica	4

Ministerio de Salud Pública y Bienestar Social
Dirección General de Vigilancia de la Salud
Unidad Epidemiológica de Pte. Hayes
Teléfono: 0226262364

Dirección: Avda. Carlos A. López e/ Av. España
Epidemiólogo/a Regional: Lic. Miryam Soliz

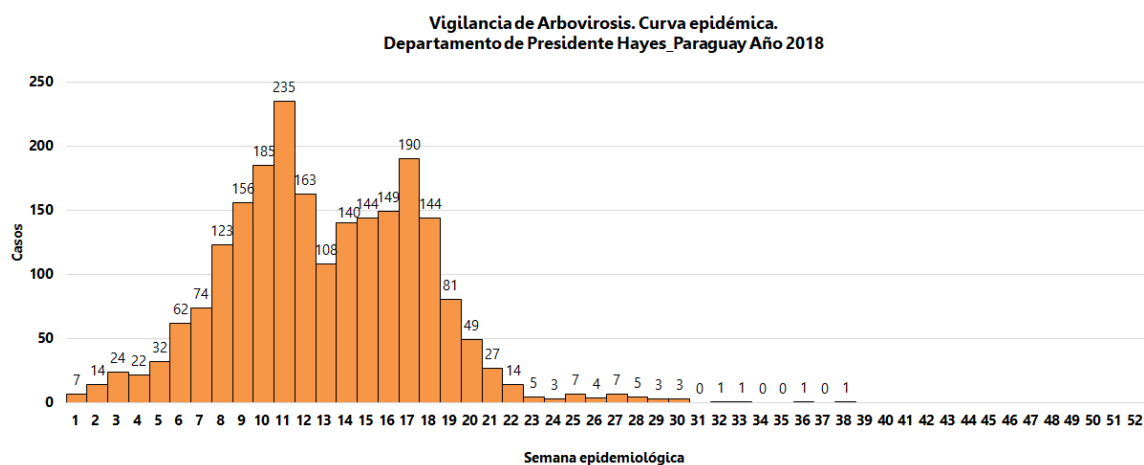
Situación Epidemiológica

Desde la SE 1 (31/12/2017) a la SE 38 (22 de septiembre) se registraron un total de **2.185 notificaciones de Arbovirosis** (dengue, chikungunya y zika).

Hasta el cierre de este boletín sólo se registraron casos de **dengue**, el grupo de edad más afectado es el de **20 a 39 años**, con el predominio del **sexo femenino**.

Desde la SE 23 el departamento de Presidente Hayes registra menos de 10 notificaciones por semana.

Gráfico 1: Curva de notificaciones Pte. Hayes-SE 1 a la SE 38. Año 2018



Datos totales

DENGUE

136 confirmados para dengue

529 probables para dengue

NOTIFICACIONES

1520 sospechosos

319 descartados

Tabla 1: Notificaciones y casos de Arbovirosis, departamento Pte. Hayes-Año 2018

Ditritos del departamento Presidente Hayes	NOTIFICACIONES Y CASOS DE ARBOVIROSIS-DEPARTAMENTO DE PRESIDENTE HAYES								Total de conf. probables y sospechosos
	DENGUE		CHIKUNGUNYA		ZIKA		NOTIFICACIONES		
	Confirmados	Probables	Confirmados	Probables	Confirmados	Probables	Sospechosos	Descartados	
VILLA HAYES	68	360					1.046	220	1.474
BENIAMIN ACEVAL	49	158					395	73	602
ITE. IRALA FERNANDEZ	11	10					18	7	39
PUERTO FALCON	5	1					23	10	29
NANAWA	1						22	8	23
ROZO COLORADO							7	1	7
GRAL. BRUGUEZ	2						3		5
ITE. ESTEBAN MARTINEZ							4		4
PUERTO PINASCO							2		2
TOTALES	136	529	0	0	0	0	1.520	319	2.185

Gráfico 2: Confirmados y probables de Dengue según edad y sexo, departamento Pte. Hayes -Año 2018

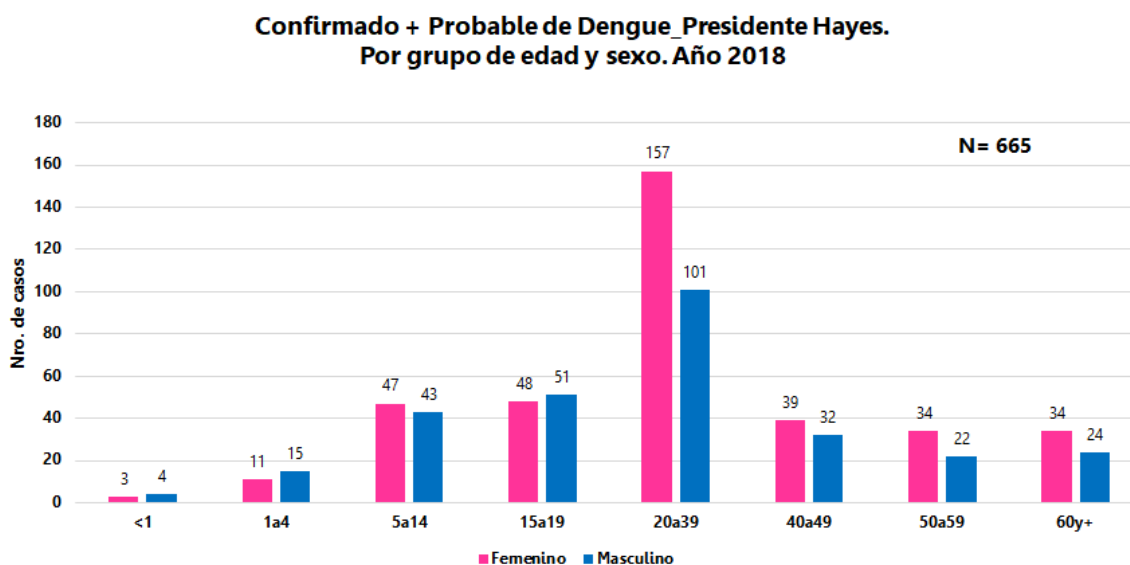
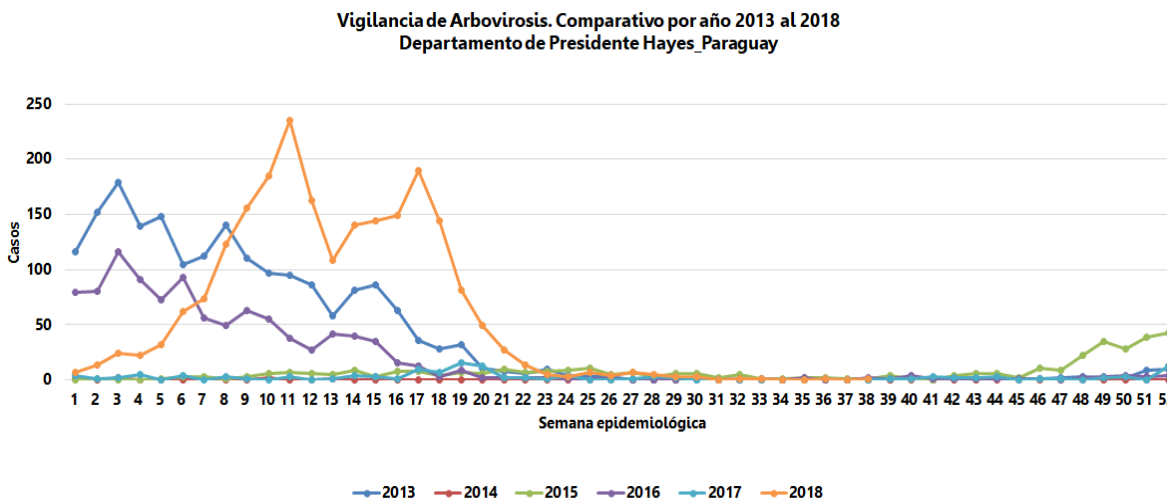


Gráfico 3: Comparativo de años anteriores. Desde el 2013 al 2018. Pte. Hayes.



Circulación viral

Se identificó la circulación de DEN- 1, en los distritos de Villa Hayes, Benjamín Aceval, Tte. Irala Fernández, Puerto Falcón, Gral. Bruguez y Nanawa.

Los últimos casos confirmados de dengue se registraron en la SE 25 en el distrito de Villa Hayes.

Mapa 1: Distribución geográfica de los casos confirmados por distrito-Pte. Hayes-Año 2018

