

# Boletín de Arbovirosis

En este Boletín se encuentra la información analizada de la Situación de las Arbovirosis en el departamento de Pte. Hayes de la Semana Epidemiológica 47.

La fuente principal utilizada son los datos recibidos en la Dirección General de Vigilancia de la Salud a través de las informaciones aportadas por los servicios y/o unidades notificadoras de todo el territorio nacional.

Los datos se encuentran bajo constante modificación debido a los procesos de la Vigilancia de las Arbovirosis: Dengue, Chikungunya y Zika.

Para esta edición se utilizó como fuente principal la Base Nacional de Arbovirosis, de la Unidad de Gestión de Datos de la Dirección General de Vigilancia de la Salud con corte desde enero al martes 24 de noviembre del 2018.

## Contenido

## Pág.

Portada	1
Situación Epidemiológica	2-4
Circulación viral	5

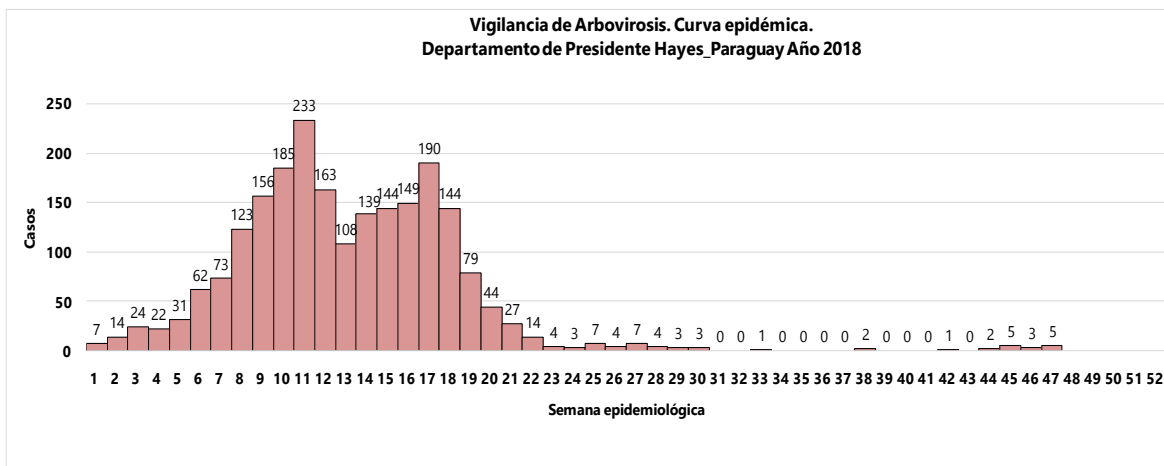
Ministerio de Salud Pública y Bienestar Social  
Dirección General de Vigilancia de la Salud  
Unidad Epidemiológica de Pte. Hayes  
Teléfono: 0226262364

Dirección: Avda. Carlos A. López e/ Av. España  
**Epidemiólogo/a Regional:** Lic. Miryam Soliz

## Situación Epidemiológica

Desde la SE 1 (31/12/2017) a la SE 47 (24 de noviembre) se registraron un total de 2.181 notificaciones de Arbovirosis (dengue, chikungunya y zika).

### Gráfico1: Curva de notificaciones Pte. Hayes-SE 1 a la SE 47. Año 2018



Se observa que desde la S.E 8 a S.E 18 se registraron un aumento en las notificaciones, presentando un descenso paulatino a partir de la S.E19, manteniendo un comportamiento similar hasta la S.E 43, nuevamente desde la S.E 44 a la S.E 47 se observa un discreto aumento en las notificaciones. Se recomienda que los servicios de salud continúen con una vigilancia activa.

### Datos totales

#### DENGUE

**136** confirmados para dengue

**548** probables para dengue

#### NOTIFICACIONES

**1501** sospechosos

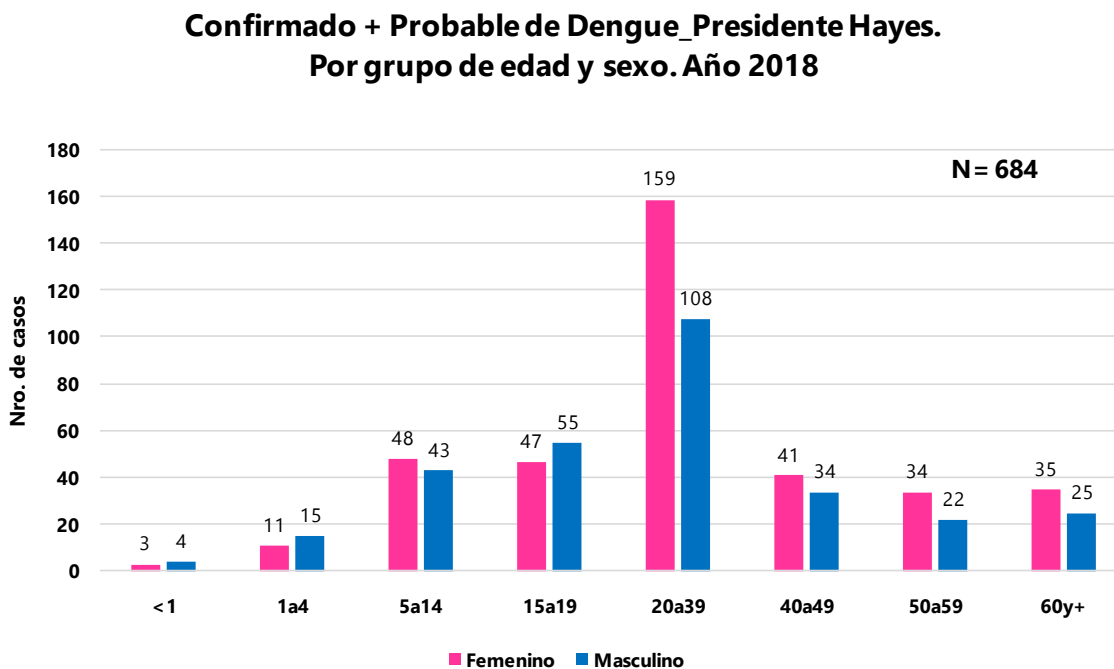
**339** descartados

**Tabla 1: Notificaciones y casos de Arbovirosis, departamento Pte. Hayes-Año 2018**

NOTIFICACIONES Y CASOS DE ARBOVIROSIS-DEPARTAMENTO DE PRESIDENTE HAYES									
Ditritos del departamento Presidente Hayes	DENGUE		CHIKUNGUNYA		ZIKA		NOTIFICACIONES		Total de conf. probables y sospechosos
	Confirmados	Probables	Confirmados	Probables	Confirmados	Probables	Sospechosos	Descartados	
VILLA HAYES	68	378					1.031	234	1.477
BENJAMIN ACEVAL	49	158					394	77	601
TTE. IRALA FERNANDEZ	11	10					17	7	38
PUERTO FALCON	5	1					23	10	29
NANAWA	1	1					21	8	23
POZO COLORADO							7	2	7
GRAL. BRUGUEZ	2						3		5
TTE. ESTEBAN MARTINEZ							4		4
PUERTO PINASCO							1	1	1
<b>TOTALES</b>	<b>136</b>	<b>548</b>	<b>0</b>	<b>0</b>	<b>0</b>	<b>0</b>	<b>1.501</b>	<b>339</b>	<b>2.185</b>

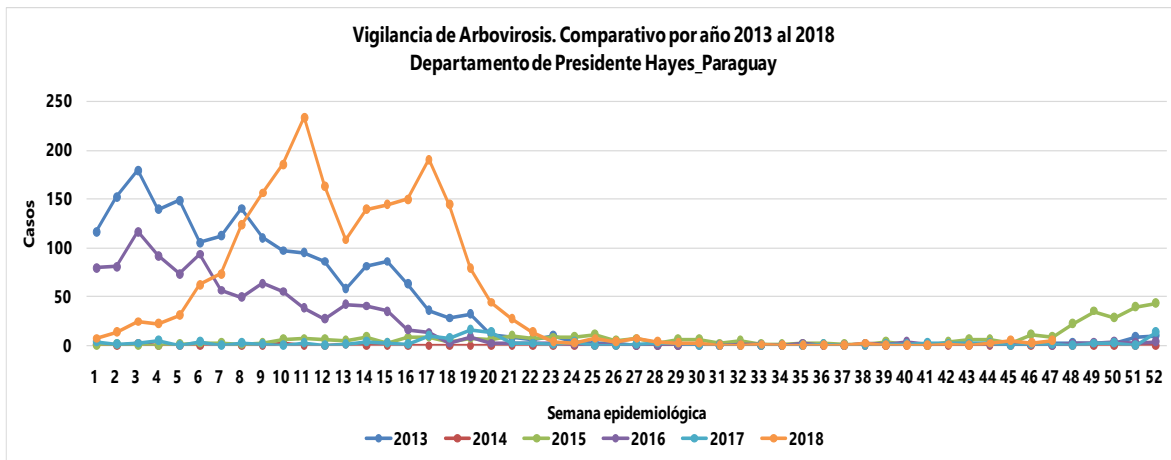
En esta Tabla podemos evidenciar que los distritos con mayor peso poblacional y población urbana es donde se concentraron los mayores casos notificados y confirmados.

**Gráfico 2: Confirmados y probables de Dengue según edad y sexo, departamento Pte. Hayes -Año 2018**



Según la distribución por grupos de edades se evidencia que la población económicamente activa es la más afectada, presentando un predominio en la población femenina.

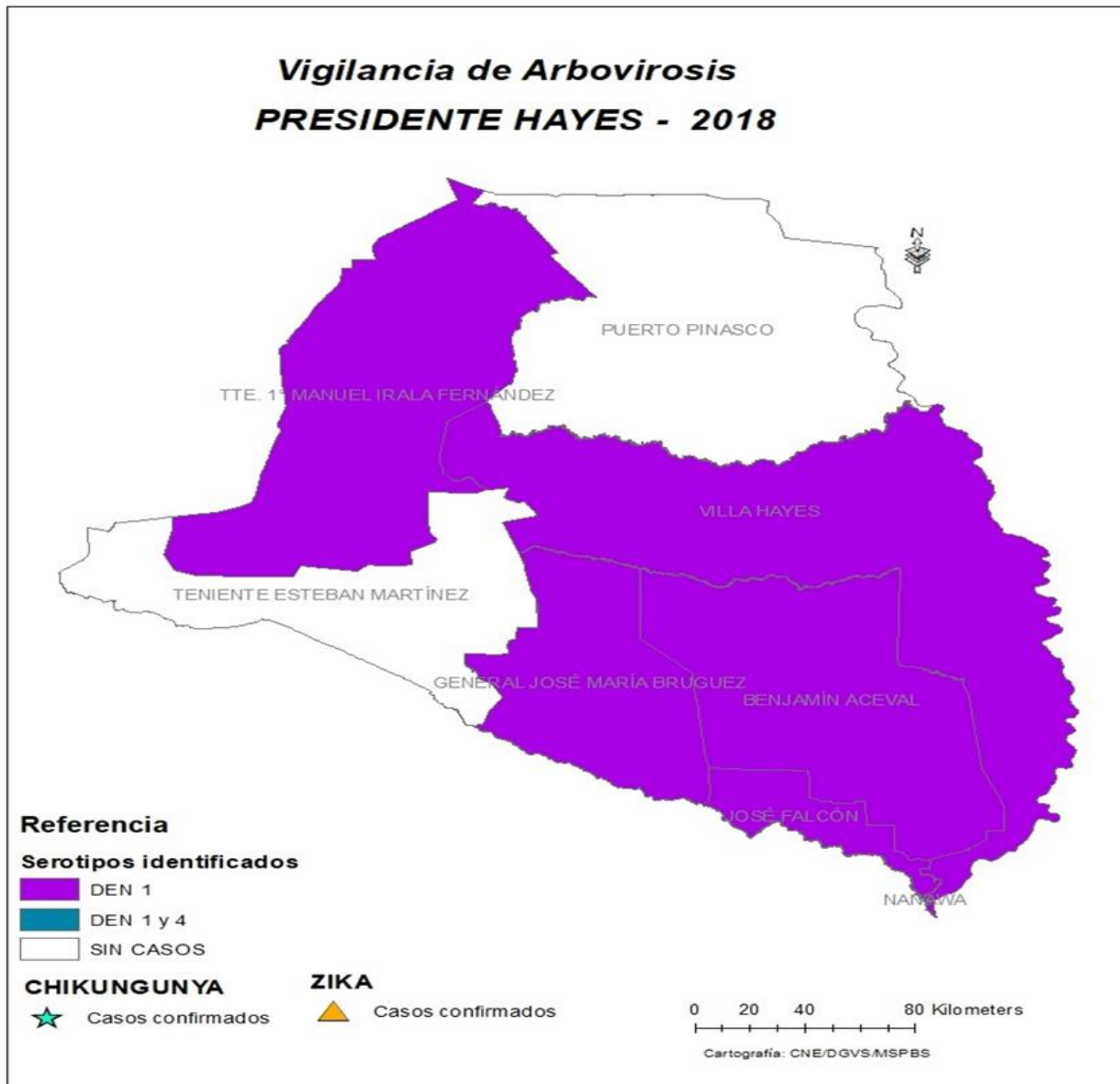
**Gráfico 3: Comparativo de años anteriores. Desde el 2013 al 2018. Pte. Hayes.**



En relación con el comportamiento comparativo desde el año 2013 se puede observar que en el periodo 2018 se registraron aumento en las notificaciones.

### Circulación viral

**Mapa 1: Distribución geográfica de los casos confirmados por distrito-Pte. Hayes- Año 2018**



Se identificó la circulación de DEN 1, en los 6 Distritos donde se registraron casos confirmados. Los últimos casos confirmados de dengue se registraron en la SE 25.