

# Situación epidemiológica de Arbovirosis

XVIII REGION SANITARIA-CAPITAL

ACTUALIZACIÓN DESDE LA SE 1 A LA SE 16

(3 de enero, 2021 al 24 de Abril, 2021)

**AÑO 2021**

## Descripción

Este boletín contiene información actualizada de la Situación Epidemiológica de Arbovirosis: Dengue, Zika y Chikungunya.

Los datos presentados, tienen como fuente principal la base nacional de la Vigilancia de Arbovirosis.

La revisión final y difusión de las informaciones, aquí presentadas, son realizadas por el equipo técnico de la Dirección de Alerta y Respuesta ante Emergencias en Salud Pública /Centro Nacional de Enlace (CNE).

## Contenido

Resumen

Situación Epidemiológica departamental

- > Dengue
- > Chikungunya
- > Zika

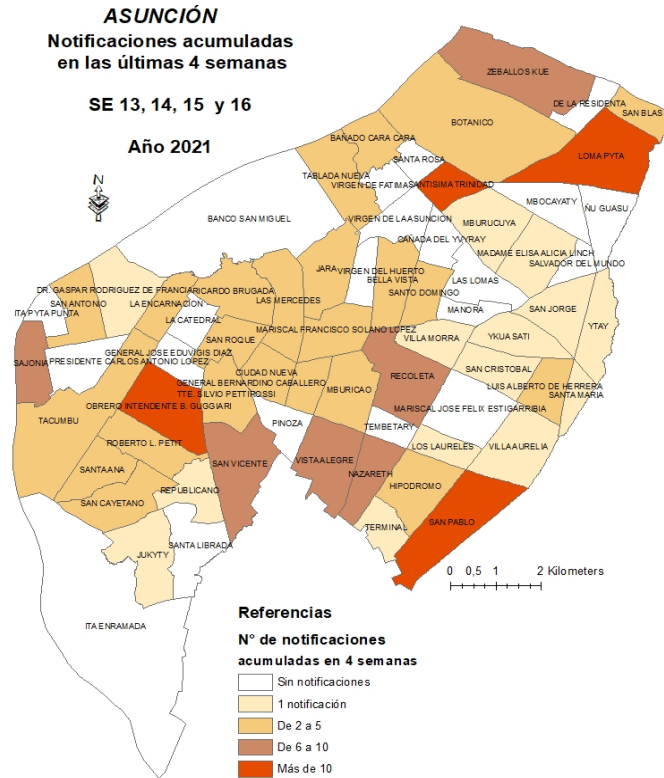
Circulación Viral

Consideraciones finales

## SITUACIÓN EPIDEMIOLÓGICA DE LA XVIII REGIÓN SANITARIA-CAPITAL

Asunción cuenta con 68 barrios, 69 % (47/68) de los barrios de Asunción registran notificaciones en las últimas cuatro semanas.

### MAPA 1: NOTIFICACIONES DE DENGUE POR BARRIO.ÚLTIMAS CUATRO SEMANAS.



### TABLA 1: RESUMEN

Desde el 3 de enero, 2021 al 24 de Abril, 2021 se registran:

ASUNCIÓN AÑO 2.021			
ARBOVIROSIS	CASOS (CONF. Y PROB.)	SOSPECHOSOS	DESCARTADOS
DENGUE	26	1.372	444
CHIKUNGUNYA	1	9	5
ZIKA	0	6	13

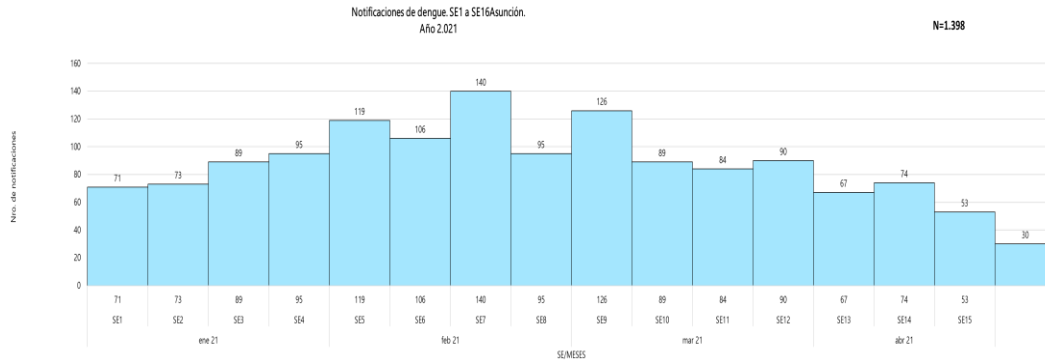
No se registran casos confirmados de Chikungunya y Zika, en lo que va del año 2021.

**TABLA 2: CASOS DE DENGUE POR BARRIOS DE ASUNCIÓN**

<b>ASUNCIÓN AÑO 2021</b>			
<b>BARRIOS</b>	<b>CASOS (CONF. Y PROB.)</b>	<b>SOSPECHOSOS</b>	<b>DESCARTADOS</b>
(en blanco)	0	156	17
SAN PABLO	4	112	45
LOMA PYTA	2	85	38
SANTISIMA TRINIDAD	0	76	28
OBRERO INTENDENTE B. GUGGIARI	0	87	17
SAJONIA	1	71	26
ZEBALLOS CUE	1	63	26
JARA	0	36	27
VISTA ALEGRE	1	35	11
SAN VICENTE	0	37	6
TACUMBU	0	24	15
ROBERTO L. PETIT	1	33	3
RECOLETA	4	28	5
RICARDO BRUGADA	0	26	7
VILLA AURELIA	0	24	7
NAZARETH	0	23	8
BELLA VISTA	0	21	9
TABLADA NUEVA	0	16	11
BOTANICO	1	20	6
CIUDAD NUEVA	0	18	9
SANTA ANA	0	22	4

ASUNCIÓN AÑO 2021			
BARRIOS	CASOS (CONF. Y PROB.)	SOSPECHOSOS	DESCARTADOS
(en blanco)	0	156	17
HIPODROMO	0	17	9
SAN ROQUE	0	15	8
MBURICAO	3	16	3
LA ENCARNACION	0	19	3
GENERAL BERNARDINO CABALLERO	1	16	4
REPUBLICANO	1	13	7
LUIS ALBERTO DE HERRERA	0	12	6
MADAME ELISA ALICIA LINCH	0	12	5
TTE. SILVIO PETTIROSSI	0	13	3
MBURUCUYA	0	12	4
VILLA MORRA	0	13	3
SAN CRISTOBAL	0	9	5
DR. GASPAR RODRIGUEZ DE FRANCIA	0	6	8
SAN ANTONIO	0	14	
PINOZA	0	11	2
SAN CAYETANO	0	11	2
LAS LOMAS	0	9	2
LAS MERCEDES	1	8	2
LOS LAURELES	0	9	1
VIRGEN DEL HUERTO	0	6	4
BAÑADO CARA CARA	0	8	1
MARISCAL JOSE FELIX ESTIGARRIBIA	0	7	2
VIRGEN DE LA ASUNCION	0	6	3
SANTO DOMINGO	0	8	1
GENERAL JOSE EDUVIGIS DIAZ	1	4	4
MARISCAL FRANCISCO SOLANO LOPEZ	2	5	1
MBOCAYATY	0	6	2
SANTA ROSA	0	4	4
VIRGEN DE FATIMA	0	4	4
SAN BLAS	1	7	
SANTA MARIA	0	5	2
SAN JORGE	1	4	2
YKUA SATI	0	6	1
MANORA	0	6	1
TERMINAL	0	5	1
YTAY	0	3	2
PRESIDENTE CARLOS ANTONIO LOPEZ	0	5	
ITA ENRAMADA	0	5	
TEMBETARY	0	3	2
SANTA LIBRADA	0	2	2
BANCO SAN MIGUEL	0	3	1
JUKYTY	0	3	1
SALVADOR DEL MUNDO	0	2	1
ITA PYTA PUNTA	0	2	
CAÑADA DEL VYRAY	0	2	
LA CATEDRAL	0	2	
DE LA RESIDENTA	0	1	
<b>TOTAL</b>	<b>26</b>	<b>1.372</b>	<b>444</b>

## GRÁFICO 1. DENGUE. NOTIFICACIONES DESDE LA SE 1 2021 A LA SE 16 2021 ASUNCIÓN, AÑO 2021

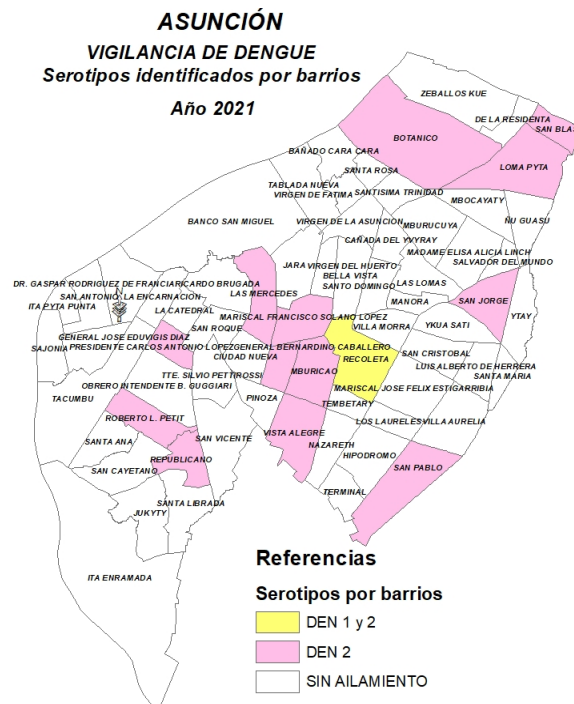


Este gráfico presenta el número de notificaciones de dengue por semana de inicio de síntomas, excluyendo los descartados. El pico máximo de notificaciones fue en la semana 17 con 140 notificaciones, en las últimas semanas se registran menos de 100 notificaciones.

### CIRCULACIÓN VIRAL EN LA REGIÓN SANITARIA.

En lo que va del año en Asunción se identificaron **22 casos confirmados** (19 DEN-2 y 3 DEN-1), discriminados de la siguiente manera: un caso positivo en el barrio Gral. José Eduvigis Díaz (SE3), tres en Mburicao (SE5, SE7 y SE13), uno en Loma Pytá (SE7), uno en Vista Alegre (SE7), uno en Las Mercedes (SE8), tres en San Pablo, dos (SE8) y uno (SE9), uno en Botánico (SE8), uno en Roberto L. Pettit (SE10), uno en Madame Lynch (SE14), dos en Mcal. Francisco Solano López (SE14), uno en San J (SE14), uno en San Blás (SE15) y uno en Republicano, todos corresponden al Serotipo DEN-2. Cuatro en Recoleta, uno en (SE9), uno en (SE11) y uno en (SE13) tres corresponden al Serotipo DEN-1 y uno (SE15) al Serotipo DEN-2.

### MAPA 2: VIGILANCIA DE DENGUE



## CONSIDERACIONES FINALES

El contenido de este boletín puede modificarse según la dinámica de la vigilancia de las Arbovirosis: dengue, chikungunya y zika.

Las notificaciones de Arbovirosis se definen operacionalmente, en este boletín, a partir de la Resolución N° 600/2019, correspondiente al 3 de diciembre del año 2019 "Criterios de definición de casos de arbovirosis: dengue, chikungunya y zika, flujograma para la toma de muestra de laboratorio". Remitirse a este documento oficial para conocer las definiciones epidemiológicas de caso utilizados en este material.