

Situación epidemiológica de Arbovirosis

XVIII REGION SANITARIA-CAPITAL

ACTUALIZACIÓN DESDE LA SE 1 A LA SE 18

(3 de enero, 2021 al 08 de Mayo, 2021)

AÑO 2021

Descripción

Este boletín contiene información actualizada de la Situación Epidemiológica de Arbovirosis: Dengue, Zika y Chikungunya.

Los datos presentados, tienen como fuente principal la base nacional de la Vigilancia de Arbovirosis.

La revisión final y difusión de las informaciones, aquí presentadas, son realizadas por el equipo técnico de la Dirección de Alerta y Respuesta ante Emergencias en Salud Pública /Centro Nacional de Enlace (CNE).

Contenido

Resumen

Situación Epidemiológica departamental

- > Dengue
- > Chikungunya
- > Zika

Circulación Viral

Consideraciones finales

SITUACIÓN EPIDEMIOLÓGICA DE LA XVIII REGIÓN SANITARIA-CAPITAL

Asunción cuenta con 68 barrios, 66 % (45/68) de los barrios de Asunción registran notificaciones en las últimas semanas.

MAPA 1: ASUNCIÓN-NOTIFICACIONES POR BARRIO. DE LAS ÚLTIMAS 4 SEMANAS

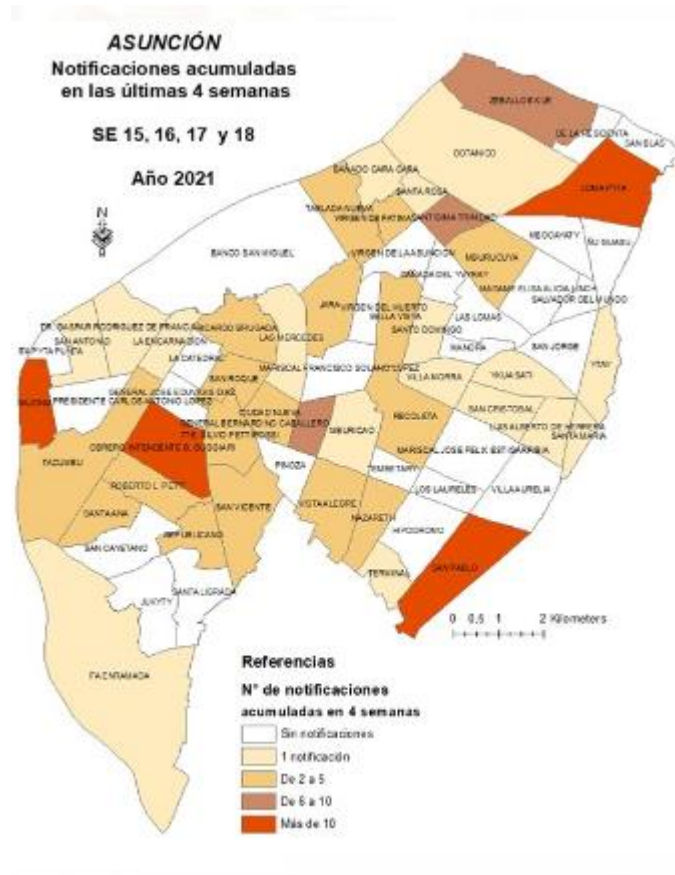


TABLA 1: RESUMEN

Desde el 3 de enero, 2021 al 08 de Mayo, 2021 se registran:

ASUNCIÓN AÑO 2021			
ARBOVIROSIS	CASOS (CONF. Y PROB.)	SOSPECHOSOS	DESCARTADOS
DENGUE	180	1.348	488
CHIKUNGUNYA	1	9	5
ZIKA	0	13	6

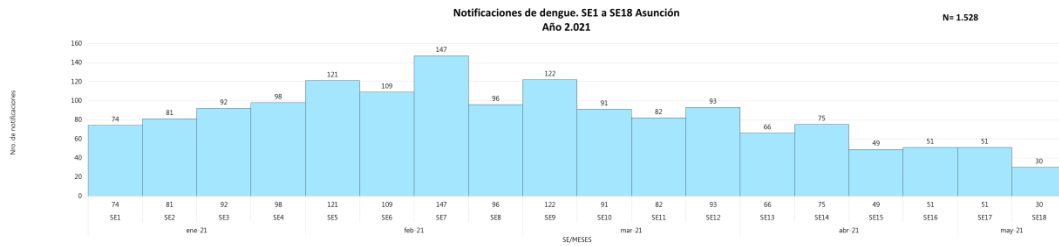
No se registran casos confirmados de Chikungunya y Zika, en lo que va del año 2021.

TABLA 2: CASOS DE DENGUE POR BARRIOS DE ASUNCIÓN

ASUNCIÓN AÑO 2021			
BARRIOS	CASOS (CONF. Y PROB.)	SOSPECHOSOS	DESCARTADOS
SIN DATOS DE BARRIOS	0	164	22
SAN PABLO	58	71	49
LOMA PYTA	37	63	40
OBRERO INTENDENTE B. GUGGIARI	3	103	19
SAJONIA	1	85	27
SANTISIMA TRINIDAD	0	82	29
ZEBALLOS CUE	1	63	28
JARA	0	36	30
VISTA ALEGRE	19	18	12
SAN VICENTE	0	40	7
TACUMBU	0	31	15
ROBERTO L. PETIT	12	27	3
RICARDO BRUGADA	0	30	7
RECOLETA	21	7	9
NAZARETH	0	23	10
VILLA AURELIA	0	24	7
BELLA VISTA	0	22	9
BOTANICO	5	17	9
TABLADA NUEVA	0	16	14
SANTA ANA	0	26	4
SAN ROQUE	0	21	8

ASUNCIÓN AÑO 2021			
BARRIOS	CASOS (CONF. Y PROB.)	SOSPECHOSOS	DESCARTADOS
CIUDAD NUEVA	0	19	9
HIPODROMO	0	15	11
LA ENCARNACION	0	21	4
GENERAL BERNARDINO CABALLERO	4	17	4
REPUBLICANO	1	15	7
MBURICAÓ	7	12	3
LUIS ALBERTO DE HERRERA	0	14	7
MBURUCUYA	0	15	4
VILLA MORRA	0	14	4
TTE. SILVIO PETTIROSSI	0	14	4
MADAME ELISA ALICIA LINC	0	11	6
DR. GASPARD RODRIGUEZ DE FRANCIA	1	6	8
SAN CRISTOBAL	0	9	6
SAN ANTONIO	0	15	
PINOZA	0	12	2
SAN CAYETANO	0	11	2
LAS MERCEDES	2	8	2
LAS LOMAS	0	8	3
VIRGEN DEL HUERTO	0	6	4
SANTA ROSA	1	5	4
VIRGEN DE FATIMA	0	6	4
SANTO DOMINGO	0	8	2
MBOCAYATY	0	8	2
LOS LAURELES	0	9	1
GENERAL JOSE EDUVIGIS DIAZ	3	2	4
MARISCAL JOSE FELIX ESTIGARRIBIA	0	7	2
VIRGEN DE LA ASUNCION	0	6	3
BAÑADO CARA CARA	0	8	1
YKUA SATI	0	8	1
MARISCAL FRANCISCO SOLANO LOPEZ	1	6	1
SANTA MARIA	0	6	2
TERMINAL	0	6	1
ITA ENRAMADA	0	7	
MANORA	0	6	1
SAN JORGE	1	4	2
SAN BLAS	2	5	
TEMBETARY	0	4	2
YTAY	0	3	2
PRESIDENTE CARLOS ANTONIO LOPEZ	0	5	
SANTA LIBRADA	0	3	2
BANCO SAN MIGUEL	0	3	1
JUKYTY	0	3	1
SALVADOR DEL MUNDO	0	2	1
ITA PYTA PUNTA	0	2	
LA CATEDRAL	0	2	
CAÑADA DEL YVYRAY	0	2	
DE LA RESIDENTA	0	1	
TOTAL	180	1.348	488

GRÁFICO 1. DENGUE. NOTIFICACIONES DESDE LA SE 1 2021 A LA SE 18 2021 ASUNCIÓN, AÑO 2021



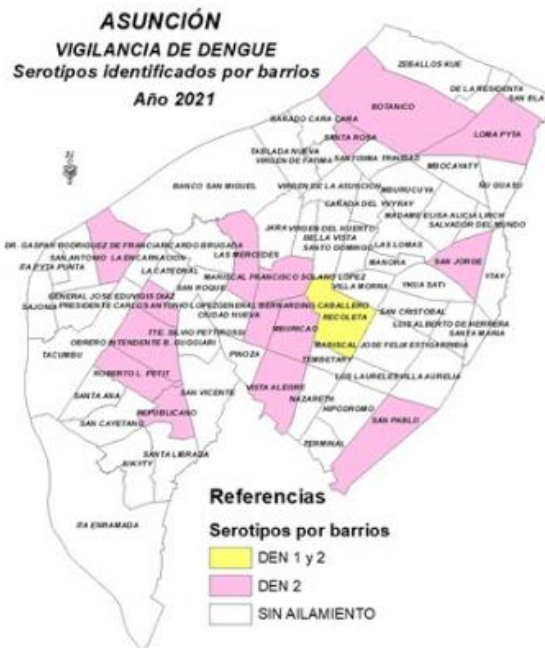
Este gráfico presenta el número de notificaciones de dengue por semana de inicio de síntomas, excluyendo los descartados. En la semana 7 se registra el pico máximo de notificaciones, en las últimas semanas se registran menos de 100 notificaciones.

CIRCULACIÓN VIRAL EN LA REGIÓN SANITARIA.

En lo que va del año en Asunción se identificaron 24 casos confirmados (21 DEN-2 y 3 DEN-1), discriminados de la siguiente manera: un caso positivo en el barrio Gral. José Eduvigis Díaz (SE3), tres en Mburicao (SE5, SE7 y SE13), uno en Loma Pytá (SE7), uno en Vista Alegre (SE7), uno en Las Mercedes (SE8), tres en San Pablo, dos (SE8) y uno (SE9), uno en Botánico (SE8), uno en Roberto L. Pettit (SE10), uno en Madame Lynch (SE14), uno en Mcal. Francisco Solano López (SE14), uno en San Jorge (SE14), dos en Gral. Bernardino Caballero (SE15) y (SE18) uno en Republicano, uno en Obrero (SE14), uno en Santa Rosa (SE17) y uno en Dr. José Gaspar Rodríguez de Francia (SE17), todos corresponden al Serotipo DEN-2.

Cuatro en Recoleta, uno en (SE9), uno en (SE11) y uno en (SE13) tres corresponden al Serotipo DEN-1 y uno (SE15) al Serotipo DEN-2.

MAPA 1: VIGILANCIA DE DENGUE



CONSIDERACIONES FINALES

El contenido de este boletín puede modificarse según la dinámica de la vigilancia de las Arbovirosis: dengue, chikungunya y zika.

Las notificaciones de Arbovirosis se definen operacionalmente, en este boletín, a partir de la Resolución N° 600/2019, correspondiente al 3 de diciembre del año 2019 "Criterios de definición de casos de arbovirosis: dengue, chikungunya y zika, flujograma para la toma de muestra de laboratorio". Remitirse a este documento oficial para conocer las definiciones epidemiológicas de caso utilizados en este material.