

En este Boletín se encuentra la información analizada de la Situación de las Arbovirosis en Capital.

Como fuente principal es utilizado el Sistema de Información de la Vigilancia de Eventos de Notificación Obligatoria y Calidad de Datos dependiente de la Dirección General de Vigilancia de la Salud.

Los datos corresponden a la XVIII Región Sanitaria – Capital, desde la SE 1-20 del año 2019

La información se encuentra bajo constante modificación debido a los procesos dinámicos de la Vigilancia de las Arbovirosis: Dengue, Chikungunya y Zika.

Elaboración: Arturo Amarilla  
Revisión y difusión: Equipo de Alerta y Respuesta ante Emergencias en Salud Pública/Centro Nacional de Enlace/DGVS.

# Boletín de Arbovirosis

## XVIII RS. - CAPITAL

### SE 1 A SE 22/2019

## SITUACION EPIDEMIOLOGICA

Contenido	Pág.
Portada	1
Situación Epidemiológica de Asunción	2-4
Circulación Viral	4

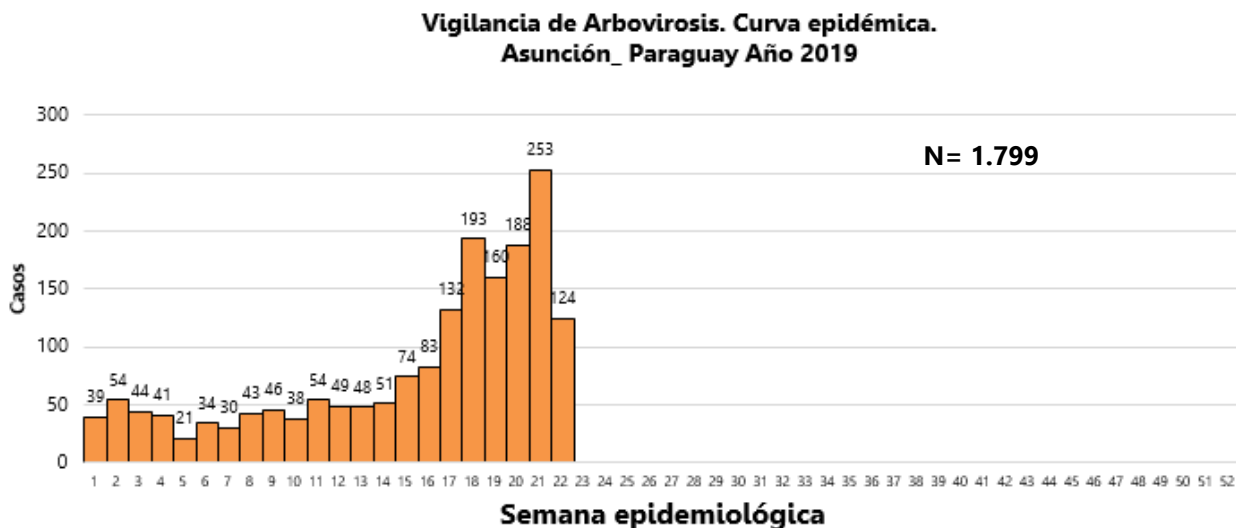
Ministerio de Salud Pública  
y Bienestar Social  
Dirección General de  
Vigilancia de la Salud  
Unidad Epidemiológica  
Regional-Capital.  
XVIII Región Sanitaria  
Telefax:204.758  
Epidemiólogo/a Regional:  
Lic. Andrea Ferloni

## Situación Epidemiológica – Capital, Año 2019

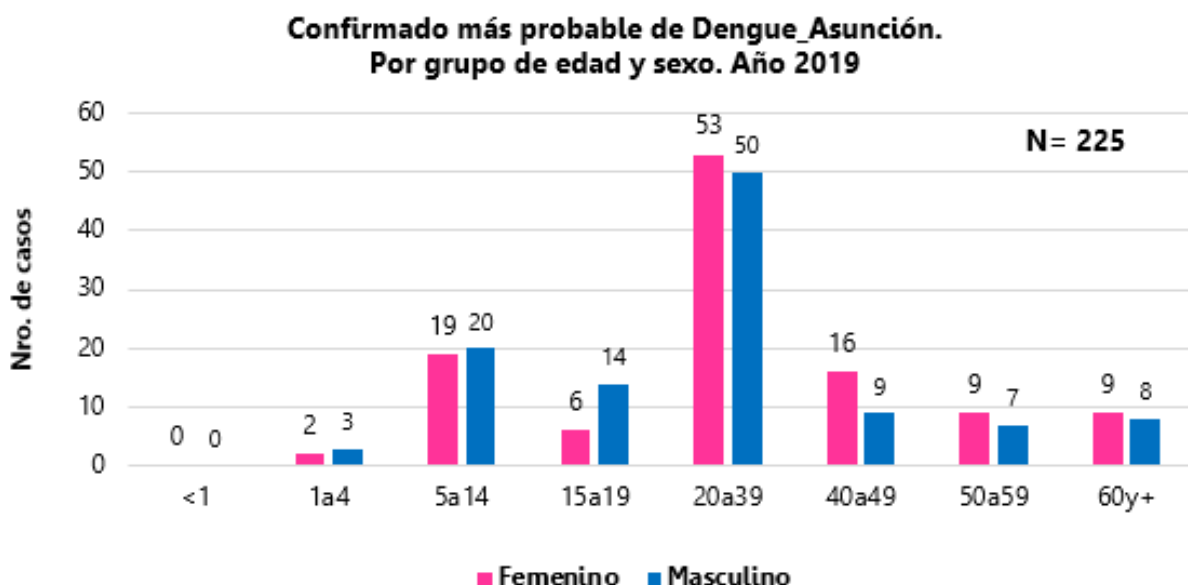
Desde la SE 1 (30/12/2018) a la SE 22 (01/06/2019) se registraron un total de **1.799 notificaciones** (confirmados, probables, sospechosos) **de Arbovirosis** (dengue, chikungunya y zika).

- Dengue:** se registran un total de **255 casos de dengue**, el grupo de edad más afectado es el de 20 a 39 años, con la misma distribución para ambos sexos, los casos fueron clasificados en:
  - Confirmados: 42 casos** distribuidos en 22 barrios de Asunción, los últimos casos confirmados se registraron en la semana 19.
  - Probables: 183 casos** probables de dengue, los últimos casos se registraron en la semana 21.
- Chikungunya:** El último caso probable de chikungunya se registró en el barrio Terminal en la SE 13 del año en curso.
- Zika:** El último caso probable de zika se registró en el barrio Tablada Nueva en la SE 11/2018

**Gráfico 1: Curva de notificaciones, Capital-SE 1 a la SE 22. Año 2019**



**Gráfico 1: Curva de notificaciones, Capital-SE 1 a la SE 22. Año 2019**

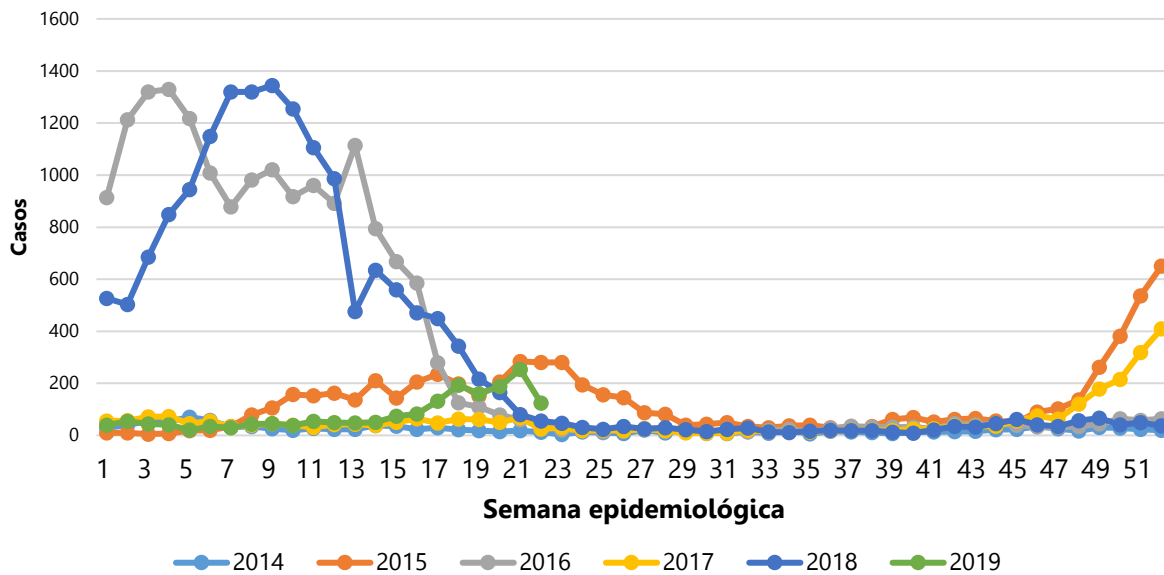


**Tabla 1: Notificaciones y casos de Arbovirosis, Capital-Año 2019**

NOTIFICACIONES Y CASOS DE ARBOVIROSIS-ASUNCIÓN-AÑO 2019										
N°	Barrios de Asunción	DENGUE		CHIKUNGUNYA		ZIKA		NOTIFICACIONES		confirmados probables y sospechosos
		Confirmados	Probables	Confirmados	Probables	Confirmados	Probables	Sospechosos	Descartados	
1	BANCO SAN MIGUEL							4		4
2	BAÑADO CARA CARA								1	0
3	BAÑADO TACUMBU							2	6	2
4	BELLA VISTA	1	1					30	21	32
5	BOTANICO	2						15	46	17
6	CAÑADA DEL YBYRAY							1		1
7	CIUDAD NUEVA	1	2					26	2	29
8	DE LA RESIDENTA	13	98					9	18	120
9	DR. JOSE GASPAR RODRIGUEZ DE FRANCIA	1	1					13	14	15
10	DR. ROBERTO L. PETIT		3					29	49	32
11	GRAL JOSE EDUVIGIS DIAZ							16	3	16
12	GRAL. BERNARDINO CABALLERO	1						21	16	22
13	HIPODROMO	1	2					18	36	21
14	ITA ENRAMADA							9	1	9
15	ITA PYTA PUNTA							1	2	1
16	ITAY							1	2	1
17	JARA	2	5					38	49	45
18	LA CATEDRAL							10	4	10
19	LA ENCARNACION		1					14	18	15
20	LAS LOMAS								2	0
21	LAS MERCEDES							11	3	11
22	LOMA PYTA	1	8					95	69	104
23	LOS LAURELES		4					12	5	16
24	LUIS ALBERTO DE HERRERA							7	11	7
25	MADAME ELISA ALICIA LYNCH							9	3	9
26	MANORA							8		8
27	MBOCAYATY							24	6	24
28	MBURICAO							6	3	6
29	MBURUCUYA		1					19	1	20
30	MCAL. FRANCISCO SOLANO LOPEZ							5	1	5
31	MCAL. JOSE FELIX ESTIGARRIBIA		1					11	4	12
32	NAZARETH	1	3					20	22	24
33	OBRERO							53	96	53
34	PINOZA							12	19	12
35	PRESIDENTE CARLOS ANTONIO LOPEZ	1	5					1	4	7
36	RECOLETA	1	2					8	6	11
37	REPUBLICANO							22	29	22
38	RICARDO BRUGADA		3					32	47	35
39	SAJONIA	1	1					52	50	54
40	SALVADOR DEL MUNDO							7	2	7
41	SAN ANTONIO							20	4	20
42	SAN BLAS		6					60	18	66
43	SAN CAYETANO							32	11	32
44	SAN CRISTOBAL							8	3	8
45	SAN FELIPE							2	1	2
46	SAN JORGE							11	2	11
47	SAN PABLO	5	12					119	71	136
48	SAN ROQUE	1						35	1	36
49	SAN VICENTE	2	2					37	12	41
50	SANTA ANA	1	1					46	16	48
51	SANTA LIBRADA							1	1	1
52	SANTA MARIA							20	6	20
53	SANTA ROSA		1					28	6	29
54	SANTISIMA TRINIDAD		2					68	12	70
55	SANTO DOMINGO		1					6	1	7
56	TABLADA NUEVA							35	9	35
57	TACUMBU	1						74	20	75
58	TEMBETARY		1		1			6	1	8
59	TERMINAL	1	1					11	10	13
60	TTE. SILVIO PETTIROSSI	1						26	9	27
61	VILLA AURELIA		1					26	10	27
62	VILLA MORRA		1					6	2	7
63	VIRGEN DE FATIMA							19	1	19
64	VIRGEN DE LA ASUNCION		2					26	11	28
65	VIRGEN DEL HUERTO							16	2	16
66	VISTA ALEGRE	2	1					29	8	32
67	YCUA SATI							5	2	5
68	YUKYTY							2		2
69	ZEBALLOS CUE	1	10					128	30	139
	<b>TOTALES</b>	<b>42</b>	<b>183</b>	<b>0</b>	<b>1</b>	<b>0</b>	<b>0</b>	<b>1.573</b>	<b>951</b>	<b>1.799</b>

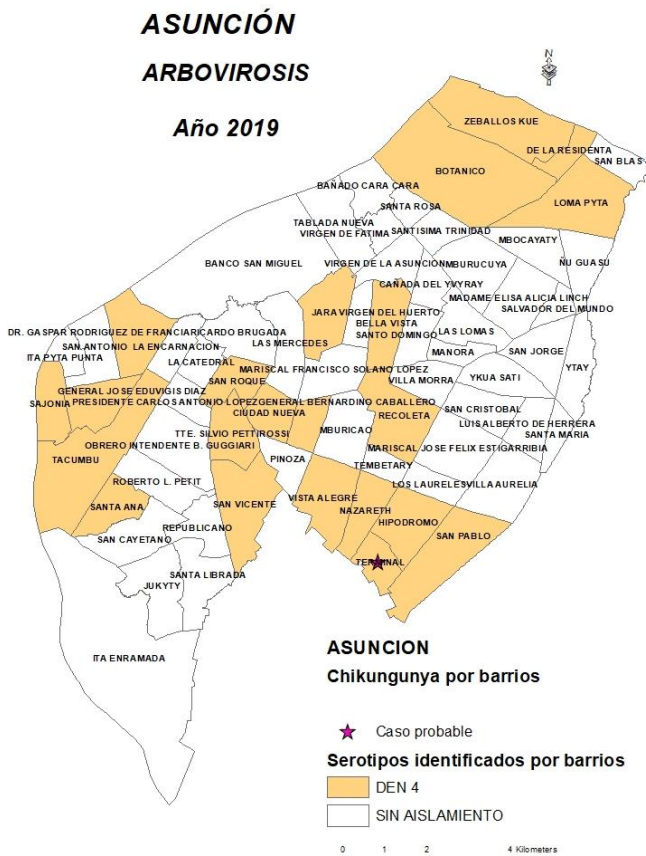
**Gráfico 2: Comparativo de años anteriores. Desde el 2014 al 2019. Capital**

**Vigilancia de Arbovirosis. Comparativo por año 2014 al 2019  
Asunción\_Paraguay**



En los años 2016 y 2018 se registraron las mayores notificaciones comparado con los años 2014, 2015 y 2017. Entre las SE1 y 22 del año 2019, la curva se encuentra dentro de lo esperado comparado con los años anteriores.

**Mapa 1: Distribución geográfica de los casos confirmados por distrito-Capital -Año 2019**



Se identificó la **circulación de DEN- 4, en 22 de los 68 barrios de Asunción**. Además, se registran 183 casos probables de dengue.

Actualmente se registran un **caso probable de Chikungunya en el barrio Terminal** correspondiente a la SE 13, no se identificó casos confirmados.

No se registran casos confirmados ni probables de Zika.