

En este Boletín se encuentra la información analizada de la Situación de las Arbovirosis en Capital.

Como fuente principal es utilizado el Sistema de Información de la Vigilancia de Eventos de Notificación Obligatoria y Calidad de Datos dependiente de la Dirección General de Vigilancia de la Salud.

Los datos corresponden a la XVIII Región Sanitaria – Capital, desde la SE 1-23 del año 2019

La información se encuentra bajo constante modificación debido a los procesos dinámicos de la Vigilancia de las Arbovirosis: Dengue, Chikungunya y Zika.

Elaboración: Arturo Amarilla
Revisión y difusión: Equipo de Alerta y Respuesta ante Emergencias en Salud Pública/Centro Nacional de Enlace/DGVS.

Boletín de Arbovirosis

XVIII RS. - CAPITAL

SE 1 A SE 23/2019

SITUACION EPIDEMIOLOGICA

Contenido	Pág.
<i>Portada</i>	1
<i>Situación Epidemiológica de Asunción</i>	2-4
<i>Circulación Viral</i>	4

Ministerio de Salud Pública
y Bienestar Social
Dirección General de
Vigilancia de la Salud
Unidad Epidemiológica
Regional-Capital.
XVIII Región Sanitaria
Telefax:204.758
Epidemiólogo/a Regional:
Lic. Andrea Ferloni

Situación Epidemiológica – Capital, Año 2019

Desde la SE 1 (30/12/2018) a la SE 23 (08/06/2019) se registraron un total de **1.938 notificaciones** (confirmados, probables, sospechosos) **de Arbovirosis** (dengue, chikungunya y zika).

- + **Dengue:** se registran un total de **259 casos de dengue**, el grupo de edad más afectado es el de 20 a 39 años, con la misma distribución para ambos sexos, los casos fueron clasificados en:
 - Confirmados: 42 casos** distribuidos en 22 barrios de Asunción, los últimos casos confirmados se registraron en la semana 19.
 - Probables: 217 casos** probables de dengue, los últimos casos se registraron en la semana 21.
- + **Chikungunya:** El último caso probable de chikungunya se registró en el barrio Terminal en la SE 13 del año en curso.
- + **Zika:** El último caso probable de zika se registró en el barrio Tablada Nueva en la SE 11/2018

Gráfico 1: Curva de notificaciones, Capital-SE 1 a la SE 23. Año 2019

**Vigilancia de Arbovirosis. Curva epidémica.
Asunción_ Paraguay Año 2019**

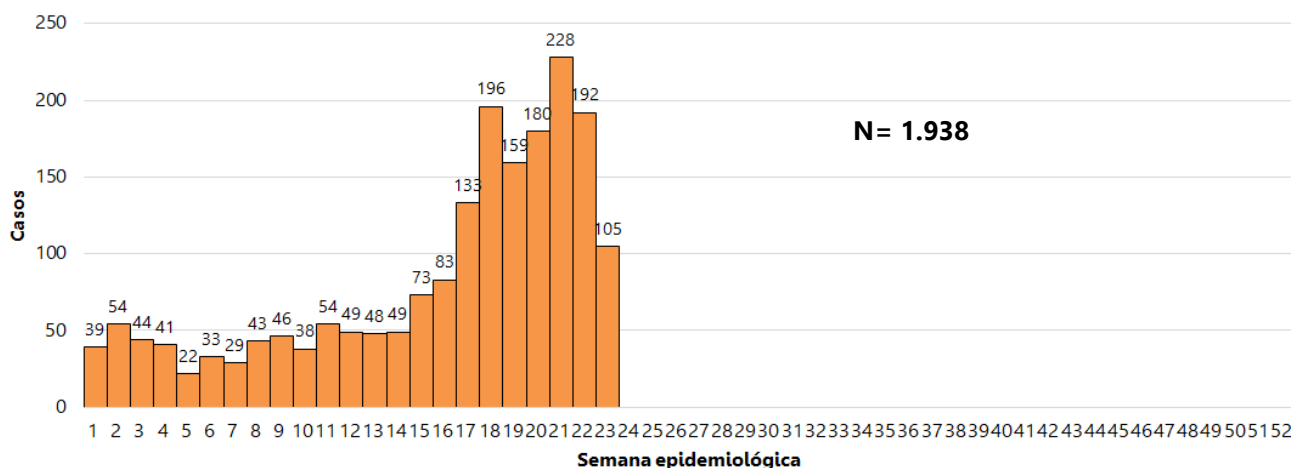


Gráfico 2: Casos confirmados y probables de dengue, Capital-SE 1 a la SE 23. Año 2019

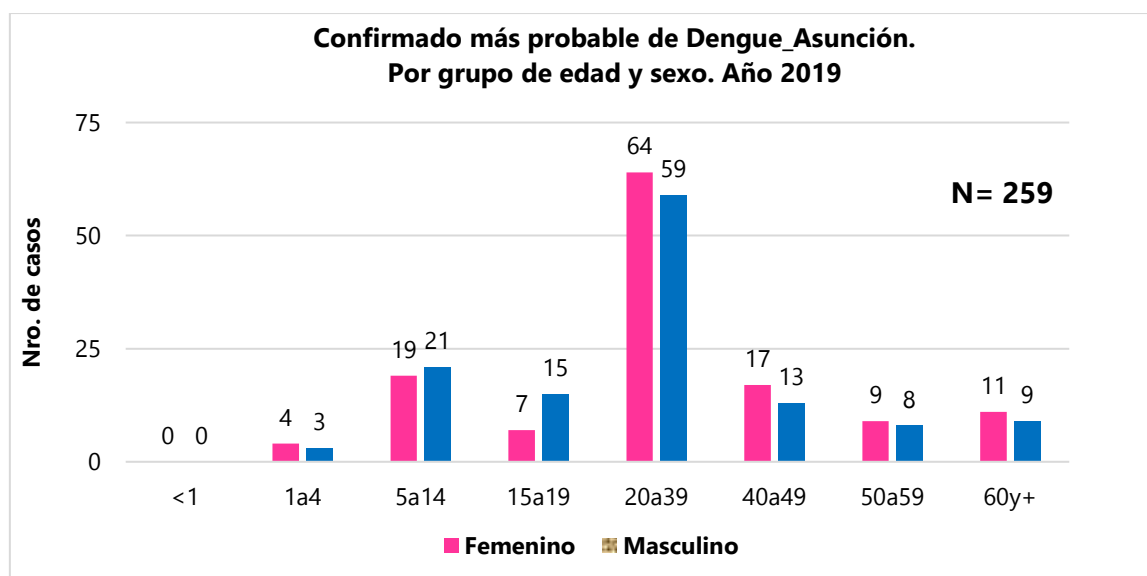
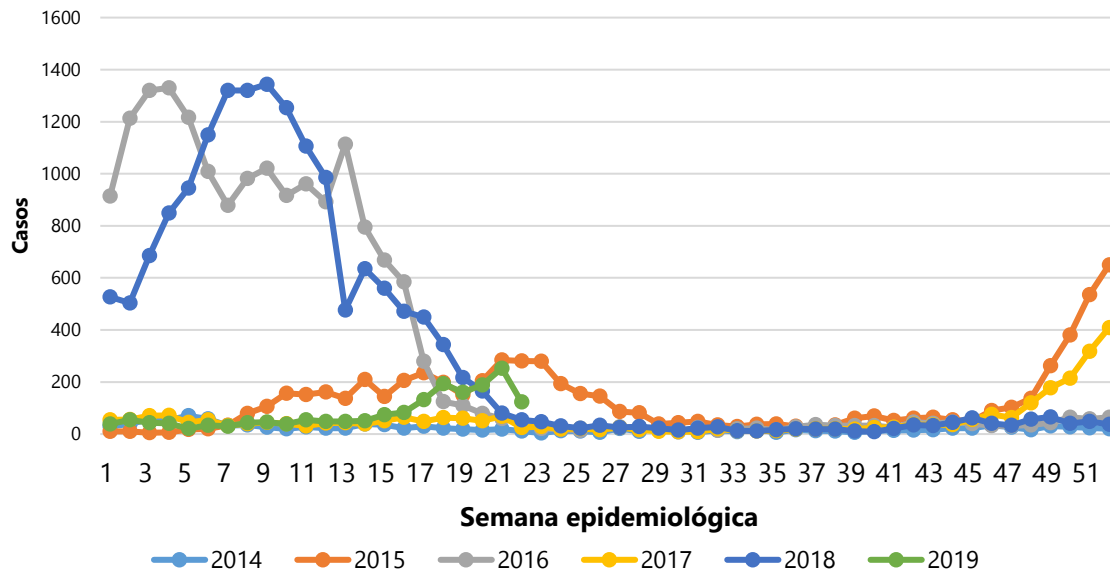


Tabla 1: Notificaciones y casos de Arbovirosis, Capital-Año 2019

NOTIFICACIONES Y CASOS DE ARBOVIROSIS-ASUNCIÓN-AÑO 2019										
N°	Barrios de Asunción	DENGUE		CHIKUNGUNYA		ZIKA		NOTIFICACIONES		confirmados probables y sospechosos
		Confirmados	Probables	Confirmados	Probables	Confirmados	Probables	Sospechosos	Descartados	
1	BANCO SAN MIGUEL							4		4
2	BAÑADO CARA CARA								1	0
3	BAÑADO TACUMBU							3	6	3
4	BELLA VISTA	1	2					30	22	33
5	BOTANICO	2						19	46	21
6	CAÑADA DEL YBYRAY							1		1
7	CIUDAD NUEVA	1	3					28	4	32
8	DE LA RESIDENTA	13	102					6	18	121
9	DR. JOSE GASPAR RODRIGUEZ DE FRANCIA	1	1					15	14	17
10	DR. ROBERTO L. PETIT		4					38	50	42
11	GRAL JOSE EDUVIGIS DIAZ		1					15	3	16
12	GRAL. BERNARDINO CABALLERO	1						23	19	24
13	HIPODROMO	1	4					16	40	21
14	ITA ENRAMADA							10	1	10
15	ITA PYTA PUNTA							3	2	3
16	ITAY							2	2	2
17	JARA	2	6					43	49	51
18	LA CATEDRAL							12	4	12
19	LA ENCARNACION		1					15	18	16
20	LAS LOMAS								2	0
21	LAS MERCEDES							11	4	11
22	LOMA PYTA	1	10					97	72	108
23	LOS LAURELES		5					11	7	16
24	LUIS ALBERTO DE HERRERA							7	11	7
25	MADAME ELISA ALICIA LYNCH							9	3	9
26	MANORA							8		8
27	MBOCAYATY							25	7	25
28	MBURICAO							5	4	5
29	MBURUCUYA		1					20	3	21
30	MCAL. FRANCISCO SOLANO LOPEZ							5	1	5
31	MCAL. JOSE FELIX ESTIGARRIBIA		1					12	5	13
32	NAZARETH	1	7					17	27	25
33	OBRERO		2					62	100	64
34	PINOZA							17	20	17
35	PRESIDENTE CARLOS ANTONIO LOPEZ	1	5					2	5	8
36	RECOLETA	1	2					11	6	14
37	REPUBLICANO							25	29	25
38	RICARDO BRUGADA		3					35	49	38
39	SAJONIA	1	2					62	52	65
40	SALVADOR DEL MUNDO							7	2	7
41	SAN ANTONIO							20	4	20
42	SAN BLAS		6					59	20	65
43	SAN CAYETANO							32	12	32
44	SAN CRISTOBAL							10	3	10
45	SAN FELIPE							2	1	2
46	SAN JORGE							14	2	14
47	SAN PABLO	5	18					120	82	143
48	SAN ROQUE	1	2					35	3	38
49	SAN VICENTE	2	2					45	12	49
50	SANTA ANA	1	1					45	17	47
51	SANTA LIBRADA							1	1	1
52	SANTA MARIA							20	6	20
53	SANTA ROSA		1					30	6	31
54	SANTISIMA TRINIDAD		2					72	12	74
55	SANTO DOMINGO		1					8	1	9
56	TABLADA NUEVA							34	9	34
57	TACUMBU	1	2					83	23	86
58	TEMBETARY		1		1			6	2	8
59	TERMINAL	1	1					11	10	13
60	TTE. SILVIO PETTIROSSI	1						31	9	32
61	VILLA AURELIA		3					27	11	30
62	VILLA MORRA		1					7	3	8
63	VIRGEN DE FATIMA							18	1	18
64	VIRGEN DE LA ASUNCION		2					27	11	29
65	VIRGEN DEL HUERTO							16	2	16
66	VISTA ALEGRE	2	2					30	8	34
67	YCUA SATI							6	2	6
68	YUKYTY							2		2
69	ZEBALLOS CUE	1	10					136	32	147
TOTALES		42	217	0	1	0	0	1.678	1.013	1.938

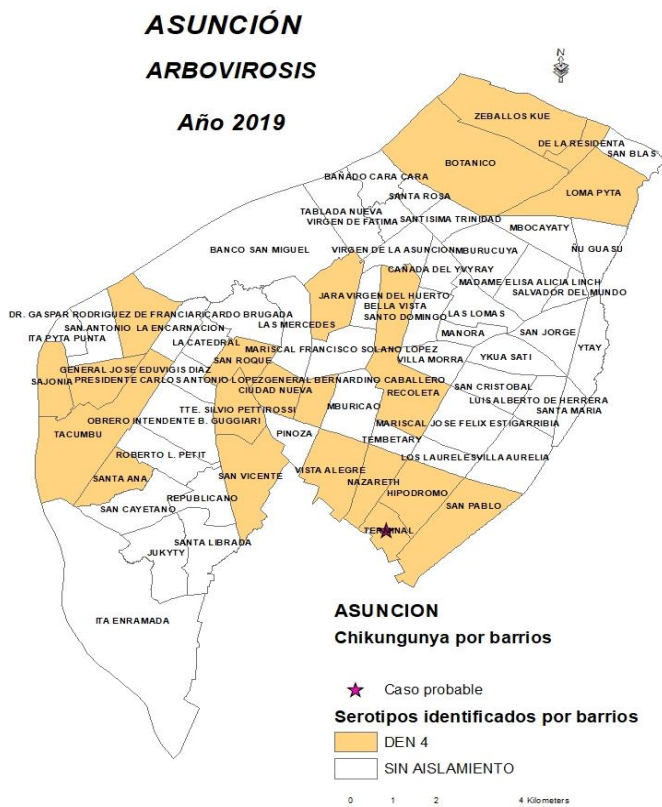
Gráfico 2: Comparativo de años anteriores. Desde el 2014 al 2019. Capital

**Vigilancia de Arbovirosis. Comparativo por año 2014 al 2019
Asunción_Paraguay**



En los años 2016 y 2018 se registraron las mayores notificaciones comparado con los años 2014, 2015 y 2017. Entre las SE1 y 23 del año 2019, la curva se encuentra dentro de lo esperado comparado con los años anteriores.

Mapa 1: Distribución geográfica de los casos confirmados por distrito-Capital -Año 2019



Se identificó la **circulación de DEN- 4**, en **22 de los 68 barrios de Asunción**, se confirmaron **42 casos por resultado del LCSP**. Además, se registran 217 casos probables de dengue.

Actualmente se registran un **caso probable de Chikungunya en el barrio Terminal** correspondiente a la SE 13, no se identificó casos confirmados.

No se registran casos confirmados ni probables de Zika.