

En este Boletín se encuentra la información analizada de la Situación de las Arbovirosis en Capital.

Como fuente principal es utilizado el Sistema de Información de la Vigilancia de Eventos de Notificación Obligatoria y Calidad de Datos dependiente de la Dirección General de Vigilancia de la Salud.

Los datos corresponden a la XVIII Región Sanitaria – Capital, desde la SE 1-24 del año 2019

La información se encuentra bajo constante modificación debido a los procesos dinámicos de la Vigilancia de las Arbovirosis: Dengue, Chikungunya y Zika.

Elaboración: Arturo Amarilla  
Revisión y difusión: Equipo de Alerta y Respuesta ante Emergencias en Salud Pública/Centro Nacional de Enlace/DGVS.

# Boletín de Arbovirosis

## XVIII RS. -CAPITAL

### SE 1 A SE 25/2019

## SITUACION EPIDEMIOLOGICA

Contenido	Pág.
<i>Portada</i>	1
<i>Situación Epidemiológica de Asunción</i>	2-4
<i>Circulación Viral</i>	4

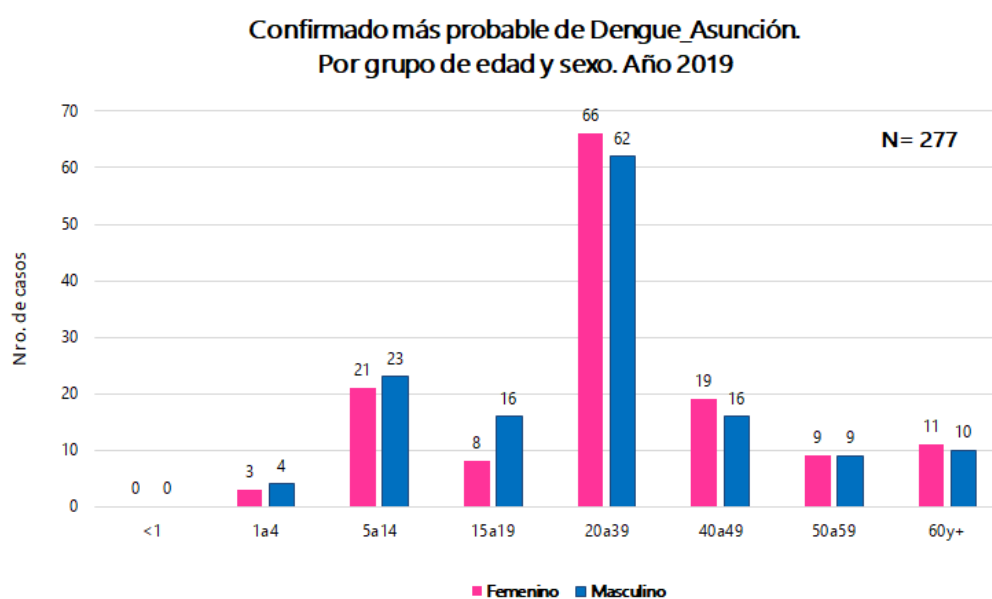
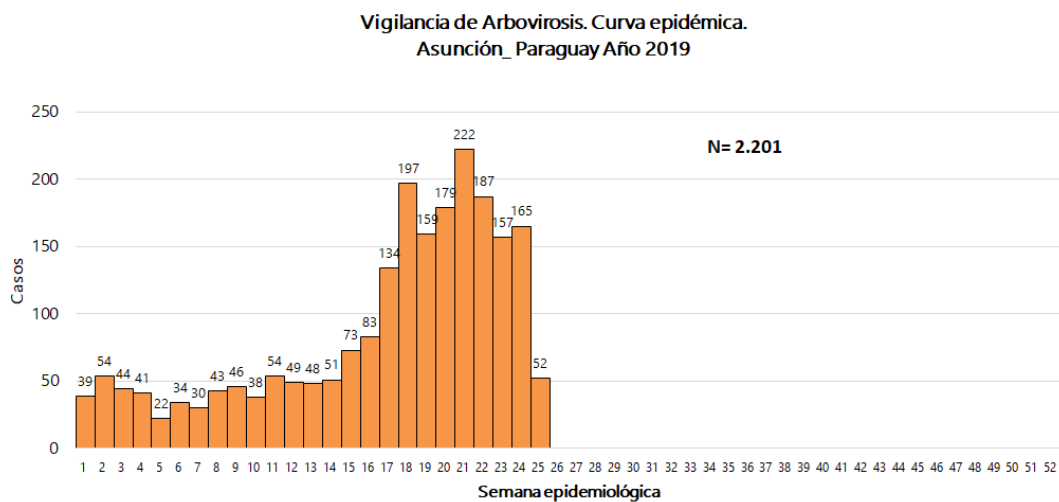
Ministerio de Salud  
Pública y Bienestar Social  
Dirección General de  
Vigilancia de la Salud  
Unidad Epidemiológica  
Regional-Capital.  
XVIII Región Sanitaria  
Telefax: 204.758  
Epidemiólogo/a Regional:  
Lic. Andrea Ferloni

## Situación Epidemiológica – Capital, Año 2019

Desde la SE1 (30/12/2018) a la SE 25 (22/06/2019) se registraron un total de **2.201 notificaciones** (confirmados, probables, sospechosos) **de Arbovirosis** (dengue, chikungunya y zika).

- + **Dengue:** se registran un total de **277 casos de dengue**, el grupo de edad más afectado es el de 20 a 39 años, con la misma distribución para ambos sexos, los casos fueron clasificados en:
  - Confirmados: 43 casos** distribuidos en 22 barrios de Asunción, el último caso confirmado se registró en la semana 23.
  - Probables: 234 casos** probables de dengue, los últimos casos se registraron en la semana 24.
- + **Chikungunya:** El último caso probable de chikungunya se registró en el barrio Terminal en la SE 13 del año en curso.
- + **Zika:** El último caso probable de zika se registró en el barrio Tablada Nueva en la SE 11/2018

### Gráfico 1: Curva de notificaciones, Capital-SE 1 a la SE 25. Año 2019

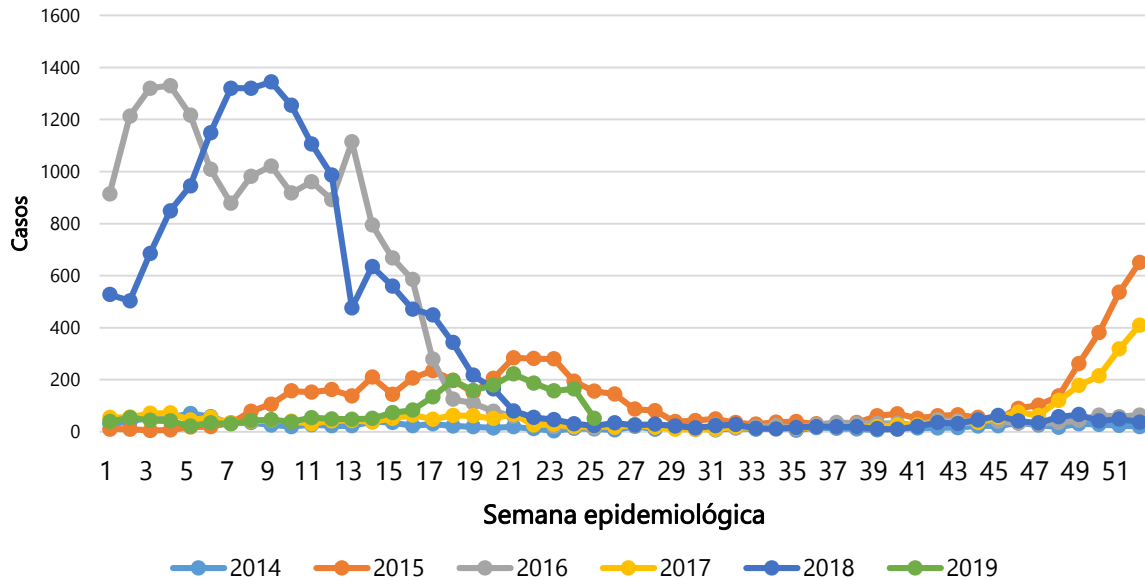


**Tabla 1: Notificaciones y casos de Arbovirosis, Capital-Año 2019**

N°	Barrios de Asunción	DENGUE		CHIKUNGUNYA		ZIKA		NOTIFICACIONES		confirmados probables y sospechoso
		Confirmados	Probables	Confirmados	Probables	Confirmados	Probables	Sospechosos	Descartados	
1	BANCO SAN MIGUEL							4		4
2	BAÑADO CARA CARA								1	0
3	BAÑADO TACUMBU							6	6	6
4	BELLA VISTA	1	2					35	22	38
5	BOTANICO	2						19	47	21
6	CAÑADA DEL YBYRAY							1		1
7	CIUDAD NUEVA	1	3					29	4	33
8	DE LA RESIDENTA	14	102					6	19	122
9	DR. JOSE GASPAR RODRIGUEZ DE FRANCIA	1	1					17	14	19
10	DR. ROBERTO L. PETIT		4					48	52	52
11	GRAL JOSE EDUVIGIS DIAZ		1					17	3	18
12	GRAL. BERNARDINO CABALLERO	1						28	20	29
13	HIPODROMO	1	4					16	43	21
14	ITA ENRAMADA							11	1	11
15	ITA PYTA PUNTA							3	2	3
16	ITAY							2	2	2
17	JARA	2	6					51	51	59
18	LA CATEDRAL							13	4	13
19	LA ENCARNACION		2					20	18	22
20	LAS LOMAS								2	0
21	LAS MERCEDES							12	4	12
22	LOMA PYTA	1	14					110	78	125
23	LOS LAURELES		6					13	7	19
24	LUIS ALBERTO DE HERRERA							9	11	9
25	MADAME ELISA ALICIA LYNCH							10	3	10
26	MANORA							9		9
27	MBOCAYATY							26	10	26
28	MBURICAO		1					5	4	6
29	MBURUCUYA		1					24	4	25
30	MCAL. FRANCISCO SOLANO LOPEZ							5	1	5
31	MCAL. JOSE FELIX ESTIGARRIBIA		2					11	7	13
32	NAZARETH	1	7					18	28	26
33	OBRERO		2					83	106	85
34	PINOZA							21	21	21
35	PRESIDENTE CARLOS ANTONIO LOPEZ	1	5					1	6	7
36	RECOLETA	1	2					12	7	15
37	REPUBLICANO							37	32	37
38	RICARDO BRUGADA		3					40	50	43
39	SAJONIA	1	2					77	56	80
40	SALVADOR DEL MUNDO							7	2	7
41	SAN ANTONIO							24	4	24
42	SAN BLAS		6					62	22	68
43	SAN CAYETANO							39	12	39
44	SAN CRISTOBAL							11	3	11
45	SAN FELIPE							2	1	2
46	SAN JORGE		1					12	4	13
47	SAN PABLO	5	20					144	84	169
48	SAN ROQUE	1	2					40	3	43
49	SAN VICENTE	2	3					52	12	57
50	SANTA ANA	1	1					51	19	53
51	SANTA LIBRADA							1	1	1
52	SANTA MARIA							22	6	22
53	SANTA ROSA		1					30	8	31
54	SANTISIMA TRINIDAD		2					80	14	82
55	SANTO DOMINGO		1					8	1	9
56	TABLADA NUEVA							36	9	36
57	TACUMBU	1	3					89	25	93
58	TEMBETARY		1		1			7	2	9
59	TERMINAL	1	1					14	10	16
60	TTE. SILVIO PETTIROSSI	1	1					34	10	36
61	VILLA AURELIA		3					36	12	39
62	VILLA MORRA		1					7	3	8
63	VIRGEN DE FATIMA							20	1	20
64	VIRGEN DE LA ASUNCION		2					29	11	31
65	VIRGEN DEL HUERTO							17	2	17
66	VISTA ALEGRE	2	2					33	10	37
67	YCUJA SATI							6	2	6
68	YUKYTY							2		2
69	ZEBALLOS CUE	1	13					159	38	173
<b>TOTALES</b>		<b>43</b>	<b>234</b>	<b>0</b>	<b>1</b>	<b>0</b>	<b>0</b>	<b>1.923</b>	<b>1.077</b>	<b>2.201</b>

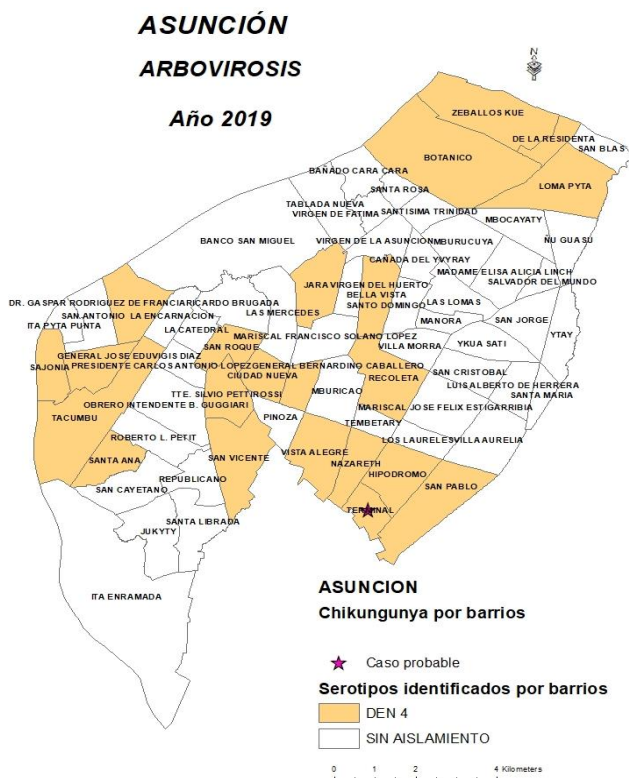
**Gráfico 2: Comparativo de años anteriores. Desde el 2014 al 2019. Capital**

**Vigilancia de Arbovirosis. Comparativo por año 2014 al 2019 Asunción\_Paraguay**



En los años 2016 y 2018 se registraron las mayores notificaciones comparado con los años 2014, 2015 y 2017. Entre las SE1 y 25 del año 2.019, la curva se encuentra dentro de lo esperado comparado con los años anteriores.

**Mapa 1: Distribución geográfica de los casos confirmados por distrito-Capital -Año 2019**



Se identificó la **circulación de DEN- 4, en 22 de los 68 barrios de Asunción, se confirmaron 43 casos por resultado del LCSP.** Además, se registran 234 casos probables de dengue.

Actualmente se registran un **caso probable de Chikungunya en el barrio Terminal** correspondiente a la SE 13, no se identificó casos confirmados.

No se registran casos confirmados ni probables de Zika.