



# Boletín de Arbovirosis

## Situación Epidemiológica – Año 2018

Actualización Semanal: SE 1 a la SE 44

En este Boletín se encuentra la información analizada de la Situación de las Arbovirosis en el Área Metropolitana de Asunción

La fuente principal utilizada es la base de datos de Capital.

Los datos se encuentran bajo constante modificación debido a los procesos de la Vigilancia de las Arbovirosis: Dengue, Chikungunya y Zika.

Para esta edición se utilizó como fuente principal la Base de Datos de Arbovirosis, de la Unidad de Gestión de Datos de la XVIII Región Sanitaria - Capital, desde la Semana Epidemiológica 1 a la Semana Epidemiológica 44 del año 2.018

### Contenido

### Pág.

Portada	1
Situación Epidemiológica	2-4
Circulación viral	5

Ministerio de Salud Pública y Bienestar Social  
Dirección General de Vigilancia de la Salud  
Unidad Epidemiológica Regional-Capital  
XVIII Región Sanitaria  
Telefax: (595) 203.094

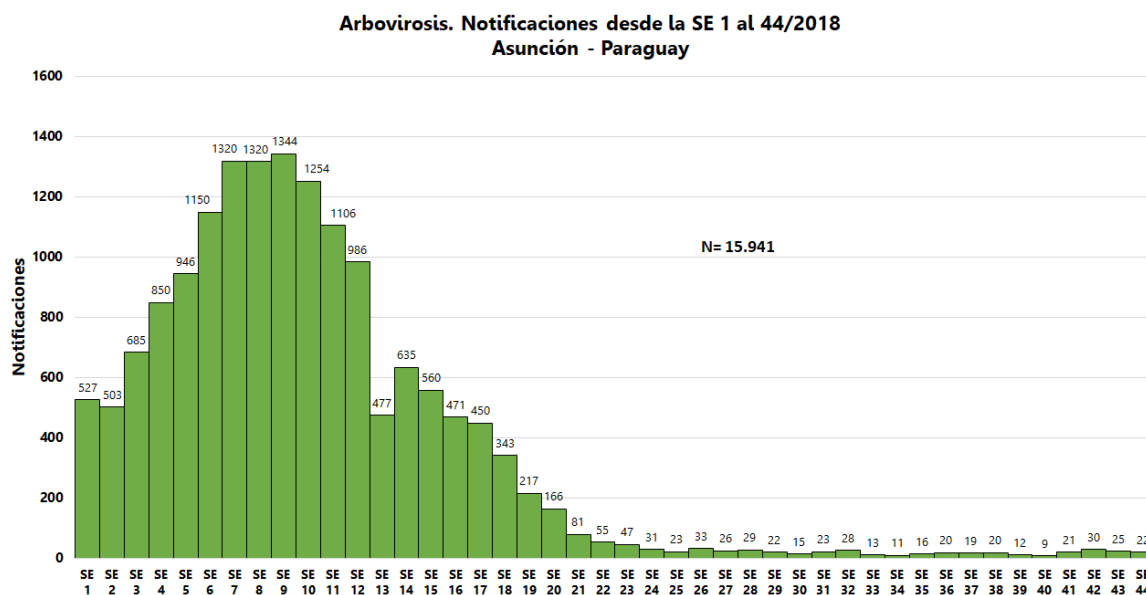
**Epidemiólogo/a Regional:** Lic. Andrea Ferloni

## Situación Epidemiológica

Desde la SE 1 (31/12/2017) a la SE 44 (03/11/2018) se registraron un total de **15.941 notificaciones** (confirmados, probables y sospechosos) **de Arbovirosis** (dengue, chikungunya y zika).

El grupo de edad más afectado es de 20 a 39 años, con predominio del sexo femenino.

**Gráfico 1: Curva de notificaciones, Asunción-SE 1 a la SE 44. Año 2018**



En la curva, observamos que desde la semana 1 del 2018, se registraron más de 500 notificaciones de arbovirosis, el pico máximo corresponde a la semana 9 (inicio del mes de marzo), luego se observa disminución progresiva, y desde la semana 23 se registran menos de 50 notificaciones semanales respectivamente.

### Datos totales

#### Dengue

1.001 confirmados

8.074 probables

#### Chikungunya

6 probables

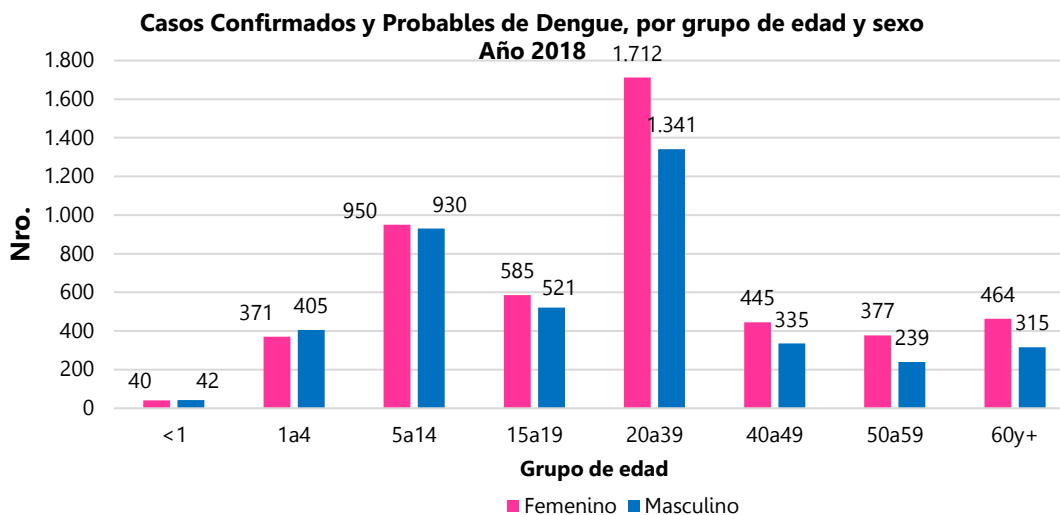
#### Zika

2 casos probables de zika

Tabla 1: Notificaciones y casos de Arbovirosis, Asunción-Año 2018

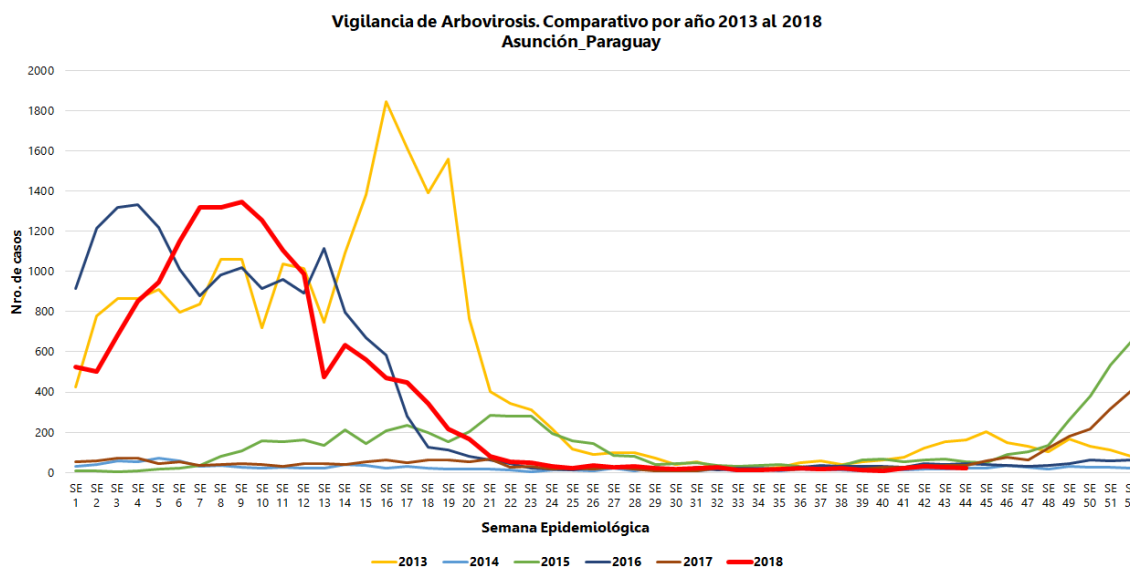
NOTIFICACIONES Y CASOS DE ARBOVIROSIS-ASUNCIÓN										
N°	Barrios de Asunción	DENGUE		CHIKUNGUNYA		ZIKA		NOTIFICACIONES		Total de conf. Probables y sospechosos
		Confirmados	Probables	Confirmados	Probables	Confirmados	Probables	Sospechosos	Descartados	
1	BANCO SAN MIGUEL	1	4					8	6	13
2	BAÑADO CARA CARA							2	1	2
3	BAÑADO TACUMBU	1	34					36		71
4	BELLA VISTA	13	150					50	51	213
5	BOTANICO	12	217					115	60	344
6	CAÑADA DEL YBYRAY	1	1					19	3	21
7	CIUDAD NUEVA	11	86					115	18	212
8	DE LA RESIDENTA	6	23					44	2	73
9	DR. JOSE GASPAR RODRIGUEZ DE FRANC	27	149					68	13	244
10	DR. ROBERTO L. PETIT	40	605					46	45	691
11	GRAL. JOSE EDUVIGIS DIAZ	6	54					48	8	108
12	GRAL. BERNARDINO CABALLERO	16	98					54	34	168
13	HIPODROMO	11	71					50	16	132
14	ITA ENRAMADA	1	4					33	3	38
15	ITA PYTA PUNTA	4	26					11	3	41
16	ITAY	1	2					11	5	14
17	JARA	38	457					46	107	541
18	LA CATEDRAL	13	31					16	5	60
19	LA ENCARNACION	11	121		1			17	11	150
20	LAS CARMELITAS	1	3					4	2	8
21	LAS LOMAS	1	9					46	9	56
22	LAS MERCEDES	6	99					13	24	118
23	LOMA PYTA	15	359					214	90	588
24	LOS LAURELES	8	42				1	18	9	69
25	LUIS ALBERTO DE HERRERA	14	86					75	17	175
26	MADAME ELISA ALICIA LYNCH		4		1			32	2	37
27	MANORA		4					17	6	21
28	MBOCAYATY	5	30					78	25	113
29	MBURICAO	3	8					65	10	76
30	MBURUCUYA	7	96		1			56	32	160
31	MCAL. FRANCISCO SOLANO LOPEZ	3	13					29	4	45
32	MCAL. JOSE FELIX ESTIGARRIBIA	11	42		1			22	9	76
33	NAZARETH	9	22					125	23	156
34	OBRERO	40	1106					240	43	1.386
35	PINOZA	4	23					73	9	100
36	PRESIDENTE CARLOS ANTONIO LOPEZ	4	11					123	6	138
37	RECOLETA	19	18					101	33	138
38	REPUBLICANO	3	43		1			245	27	292
39	RICARDO BRUGADA	265	880					187	150	1.332
40	SAJONIA	24	481					299	43	804
41	SALVADOR DEL MUNDO	5	3					49	13	57
42	SAN ANTONIO	4	15					136	13	155
43	SAN BLAS	10	51					111	28	172
44	SAN CAYETANO	7	13					262	13	282
45	SAN CRISTOBAL	3	12					42	6	57
46	SAN FELIPE	4	5					61	12	70
47	SAN JORGE	2	6		1			72	18	81
48	SAN PABLO	55	144					467	136	666
49	SAN ROQUE	9	35					157	18	201
50	SAN VICENTE	6	39					185	31	230
51	SANTA ANA	23	107					474	37	604
52	SANTA LIBRADA		2					12	4	14
53	SANTA MARIA	9	9					98	25	116
54	SANTA ROSA	10	19					185	72	214
55	SANTISIMA TRINIDAD	23	132					503	179	658
56	SANTO DOMINGO	5	5					52	10	62
57	TABLADA NUEVA	23	105				1	257	97	386
58	TACUMBU	32	557					102	22	691
59	TEMBETARY	8	10					64	14	82
60	TERMINAL	15	33					66	14	114
61	TTE. SILVIO PETTIROSSI	5	101					106	19	212
62	VILLA AURELIA	10	55					69	31	134
63	VILLA MORRA	9	49					51	15	109
64	VIRGEN DE FATIMA	5	60					73	32	138
65	VIRGEN DE LA ASUNCIÓN	12	137					17	50	166
66	VIRGEN DEL HUERTO	6	18					18	6	42
67	VISTA ALEGRE	17	106					92	39	215
68	YCUA SATI		5					33	7	38
69	YUKYTY							15		15
70	ZEBALLOS CUE	29	729					176	182	934
	<b>Total</b>	<b>1.001</b>	<b>8.074</b>	<b>0</b>	<b>6</b>	<b>0</b>	<b>2</b>	<b>6.856</b>	<b>2.107</b>	<b>15.939</b>

**Gráfico 2: Confirmados y probables de dengue según grupo de edad y sexo, Asunción 2.018**



De los casos de dengue registrados en Asunción, el grupo de edad más afectado es de 20 a 39 años, con predominio del sexo femenino.

**Gráfico 3: Comparativo de años anteriores. Desde el 2012 al 2018. Asunción.**



Según el comparativo, la tendencia del 2018 registró un aumento entre las semanas 6 y 12 (mes de febrero y marzo) en donde se registraron brotes puntuales en los siguientes barrios de Asunción: Ricardo Brugada, Tacumbú, Obrero, Rodríguez de Francia, Santísima Trinidad, Botánico y Zeballos Cue. Desde la semana 21 la curva registra un comportamiento sostenido similar a los años anteriores.

### Circulación viral

Se identificó la circulación de DEN- 1, y casos probables de Chikungunya y Zika.

El último caso confirmado de dengue se registró en la semana 26 en el barrio San Pablo.

El último caso probable de chikungunya se registraron en el barrio Madame Lynch en la SE 39.

El último caso probable de zika se registró en el barrio Tablada Nueva en la SE 11.

**Mapa 1: Distribución geográfica de los casos confirmados por distrito-Asunción-Año 2018**

