

Situación epidemiológica de Arbovirosis

XVIII REGION SANITARIA-CAPITAL

ACTUALIZACIÓN DESDE LA SE 1 A LA SE 45

(3 de enero, 2021 al 13 de noviembre, 2021)

AÑO 2021

Descripción

Este boletín contiene información actualizada de la Situación Epidemiológica de Arbovirosis: Dengue, Zika y Chikungunya.

Los datos presentados, tienen como fuente principal la base nacional de la Vigilancia de Arbovirosis.

La revisión final y difusión de las informaciones, aquí presentadas, son realizadas por el equipo técnico de la Dirección de Alerta y Respuesta ante Emergencias en Salud Pública /Centro Nacional de Enlace (CNE).

Contenido

Resumen

Situación Epidemiológica departamental

- > Dengue
- > Chikungunya
- > Zika

Circulación Viral

Consideraciones finales

SITUACIÓN EPIDEMIOLÓGICA DE LA XVIII REGIÓN SANITARIA-CAPITAL

Asunción cuenta con 68 barrios, todos los barrios registran notificaciones.

TABLA 1: RESUMEN

Desde el 3 de enero, 2021 al 13 de noviembre, 2021 se registran:

ASUNCIÓN AÑO 2.021			
ARBOVIROSIS	CASOS (CONF. Y PROB.)	SOSPECHOSOS	DESCARTADOS
DENGUE	205	1.626	1264
CHIKUNGUNYA	1	16	55
ZIKA	0	10	74

No se registran casos confirmados de Chikungunya y Zika, en lo que va del año 2021.

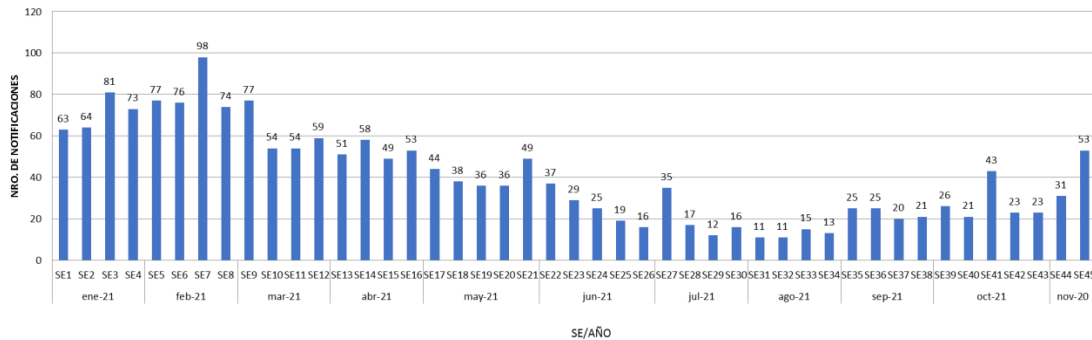
TABLA 2: CASOS DE DENGUE POR BARRIOS DE ASUNCIÓN

ASUNCIÓN AÑO 2021			
BARRIOS	CASOS (CONF. Y PROB.)	SOSPECHOSOS	DESCARTADOS
SAN PABLO	60	127	123
LOMA PYTA	48	87	80
OBRERO INTENDENTE B. GUGGIARI	5	137	68
SAJONIA	3	113	65
SANTISIMA TRINIDAD	0	96	72
ZEBALLOS CUE	1	79	54
JARA	0	45	59
SAN VICENTE	0	63	33
VISTA ALEGRE	19	40	24
TACUMBU	0	51	30
RICARDO BRUGADA	0	45	28
(en blanco)	0	44	22
ROBERTO L. PETIT	12	32	17
NAZARETH	2	35	23
REPUBLICANO	1	33	18
RECOLETA	21	14	17
VILLA AURELIA	0	34	17
SANTA ANA	2	28	20
CIUDAD NUEVA	0	18	30
BOTANICO	5	24	17
SAN ROQUE	1	23	21

ASUNCIÓN AÑO 2021

BARRIOS	CASOS (CONF. Y PROB.)	SOSPECHOSOS	DESCARTADOS
TABLADA NUEVA	0	16	26
LUIS ALBERTO DE HERRERA	0	22	20
LA ENCARNACION	0	22	19
GENERAL BERNARDINO CABALLERO	4	19	17
BELLA VISTA	0	21	19
HIPODROMO	0	17	22
MBURUCUYA	0	19	14
MBURICAO	7	17	8
VILLA MORRA	0	12	19
TTE. SILVIO PETTIROSSI	0	12	18
PINOZA	0	12	13
SAN CRISTOBAL	0	10	15
DR. GASPAR RODRIGUEZ DE FRANCIA	2	6	17
SAN CAYETANO	0	13	12
SAN ANTONIO	0	8	14
LAS LOMAS	0	11	11
LOS LAURELES	0	12	10
LAS MERCEDES	3	12	6
MADAME ELISA ALICIA LINCH	0	4	13
BAÑADO CARA CARA	0	13	4
MBOCAYATY	0	10	7
SANTA LIBRADA	0	9	8
SANTO DOMINGO	0	8	8
MANORA	0	12	4
MARISCAL JOSE FELIX ESTIGARRIBIA	0	10	6
MARISCAL FRANCISCO SOLANO LOPEZ	1	8	7
SAN JORGE	1	9	6
GENERAL JOSE EDUVIGIS DIAZ	3	5	8
SANTA ROSA	1	10	5
VIRGEN DEL HUERTO	1	7	7
SANTA MARIA	0	10	5
YKUA SATI	0	8	7
SAN BLAS	2	7	6
VIRGEN DE FATIMA	0	5	8
ITA ENRAMADA	0	11	2
JUKYTY	0	9	3
VIRGEN DE LA ASUNCION	0	8	4
TEMBETARY	0	7	4
TERMINAL	0	4	7
YTAY	0	3	5
BANCO SAN MIGUEL	0	5	2
SALVADOR DEL MUNDO	0	5	2
CAÑADA DEL VYRAY	0	5	1
PRESIDENTE CARLOS ANTONIO LOPEZ	0	1	4
ITA PYTA PUNTA	0		3
LA CATEDRAL	0	2	
DE LA RESIDENTA	0	2	
TOTAL	205	1.626	1.264

GRÁFICO 1. DENGUE. NOTIFICACIONES DESDE LA SE 1 2021 A LA SE 45 2021 ASUNCIÓN, AÑO 2021
NOTIFICACIONES DE DENGUE SE1 A LA SE45 ASUNCIÓN
AÑO 2.021 N= 1.831

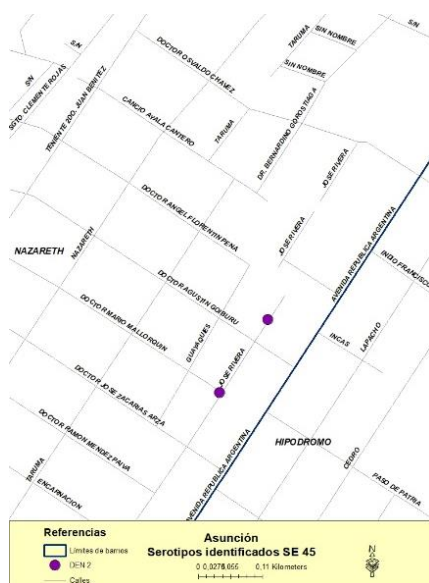


Este gráfico presenta el número de notificaciones de dengue por semana de inicio de síntomas, excluyendo los descartados.

CIRCULACIÓN VIRAL EN LA REGIÓN SANITARIA.

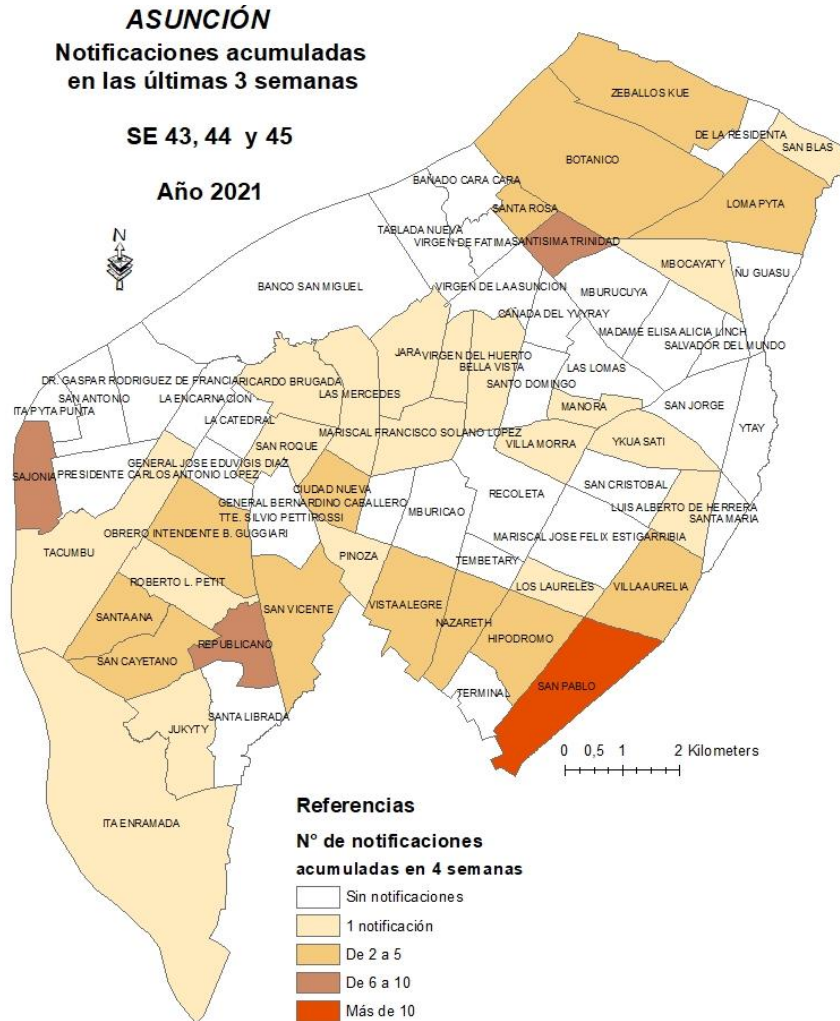
BARRIO	CONFIRMADOS DENGUE A SE45 EN CAPITAL																TOTAL DEN-2 BARRIO	TOTAL DEN-1 BARRIO	TOTAL POR BARRIO	
	SEROTIPO DEN-2																			
	SE3	SE5	SE7	SE8	SE9	SE10	SE13	SE14	SE15	SE17	SE18	SE19	SE20	SE24	SE32	SE45				
SAN PABLO				2	1										2		5		5	
LOMA PYTA			1					1							2	1	5		5	
RECOLETA									1								1	1	4	
MBURICAO		1	1			1											3		3	
LAS MERCEDES				1							1						2		2	
GENERAL BERNARDINO CABALLERO								1		1							2		2	
NAZARETH															2		2		2	
DR. GASPAR RODRIGUEZ DE FRANCIA										1							1		1	
REPUBLICANO									1								1		1	
GENERAL JOSÉ EDUVIGIS DÍAZ		1															1		1	
MARISCAL FRANCISCO SOLANO LOPEZ								1									1		1	
ROBERTO L. PETIT						1											1		1	
SAN JORGE								1									1		1	
SANTA ANA														1			1		1	
VISTA ALEGRE			1														1		1	
SANTA ROSA										1							1		1	
BOTANICO					1												1		1	
OBrero INTENDENTE B. GUGGIARI								1									1		1	
TOTAL	1	1	3	4	1	1	1	3	4	2	1	1	4	1	2	31	1	1	3	34

MAPA 1: CASOS CONFIRMADOS DE DENGUE DE LA SE 45.



En ésta SE 45, se registraron dos casos de dengue con identificación del serotipo DEN-2 que corresponden al barrio Nazareth de Asunción.

MAPA 2: VIGILANCIA DE DENGUE POR BARRIOS DE ASUNCIÓN



CONSIDERACIONES FINALES

El contenido de este boletín puede modificarse según la dinámica de la vigilancia de las Arbovirosis: dengue, chikungunya y zika.

Las notificaciones de Arbovirosis se definen operacionalmente, en este boletín, a partir de la Resolución N° 600/2019, correspondiente al 3 de diciembre del año 2019 "Criterios de definición de casos de arbovirosis: dengue, chikungunya y zika, flujograma para la toma de muestra de laboratorio". Remitirse a este documento oficial para conocer las definiciones epidemiológicas de caso utilizados en este material.