



Boletín de Arbovirosis

Situación Epidemiológica – Año 2018

Actualización Semanal: SE 1 a la SE 47

En este Boletín se encuentra la información analizada de la Situación de las Arbovirosis en el Área Metropolitana de Asunción

La fuente principal utilizada es la base de datos de Capital.

Los datos se encuentran bajo constante modificación debido a los procesos de la Vigilancia de las Arbovirosis: Dengue, Chikungunya y Zika.

Para esta edición se utilizó como fuente principal la Base de Datos de Arbovirosis, de la Unidad de Gestión de Datos de la XVIII Región Sanitaria - Capital, desde la Semana Epidemiológica 1 a la Semana Epidemiológica 47 del año 2.018

Contenido

Pág.

Portada	1
Situación Epidemiológica	2
Circulación viral	5

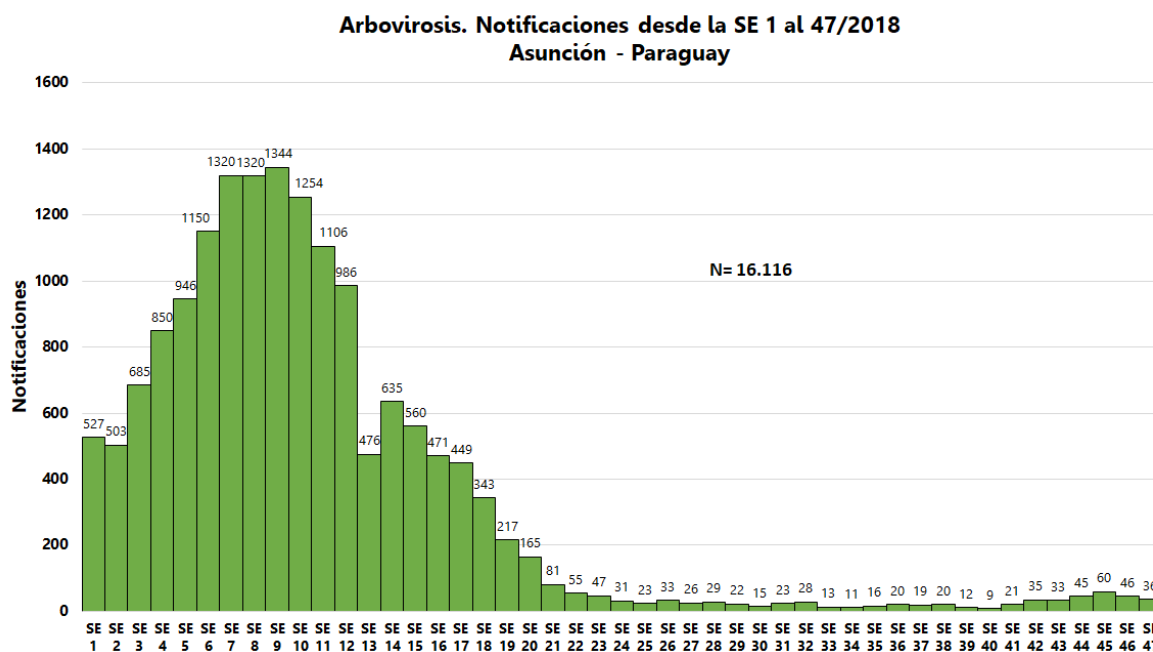
Ministerio de Salud Pública y Bienestar Social
Dirección General de Vigilancia de la Salud
Unidad Epidemiológica Regional-Capital
XVIII Región Sanitaria
Telefax: (595) 203.094

Epidemiólogo/a Regional: Lic. Andrea Ferloni

Situación Epidemiológica

Desde la SE 1 (31/12/2017) a la SE 47 (24/11/2018) se registraron un total de **16.116 notificaciones** (confirmados, probables y sospechosos) **de Arbovirosis** (dengue, chikungunya y zika).

Gráfico 1: Curva de notificaciones, Asunción-SE 1 a la SE 47. Año 2018



En la curva, observamos que desde la semana 1 del 2018, se registraron más de 500 notificaciones de arbovirosis, el pico máximo corresponde a la semana 9 (inicio del mes de marzo), luego se observa disminución progresiva, y desde la semana 23 hasta la semana 44 se registran menos de 50 notificaciones semanales respectivamente. En la semana 45 se notificaron más de 50 sospechas por arbovirosis, disminuyendo nuevamente en las semanas 46 y 47.

Datos totales

Dengue

1.001 confirmados

8.074 probables

Chikungunya

6 probables

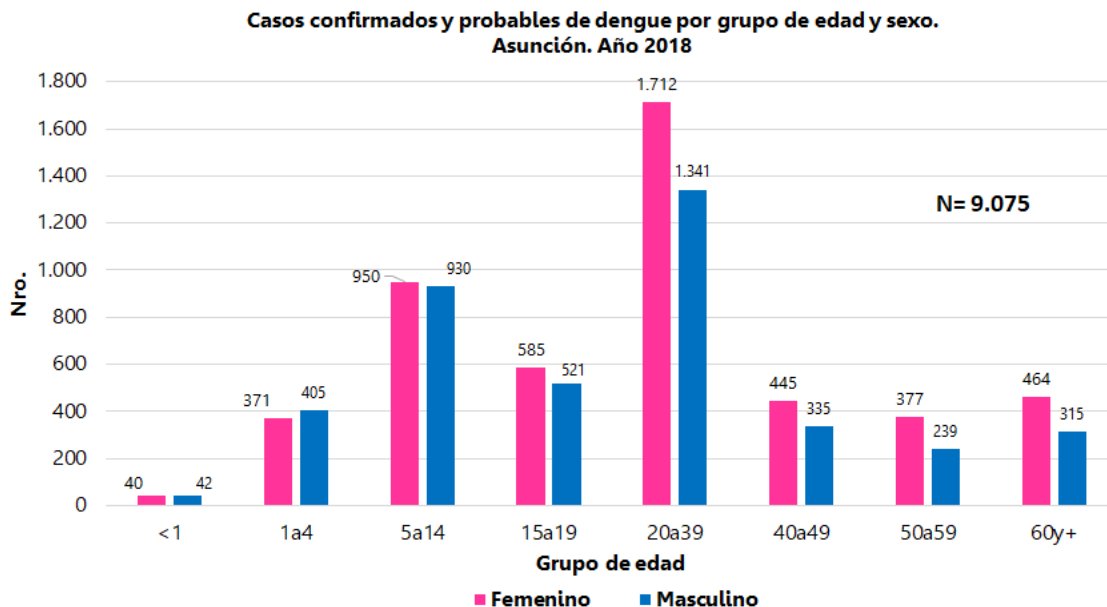
Zika

2 casos probables de zika

Tabla 1: Notificaciones y casos de Arbovirosis, Asunción-Año 2018

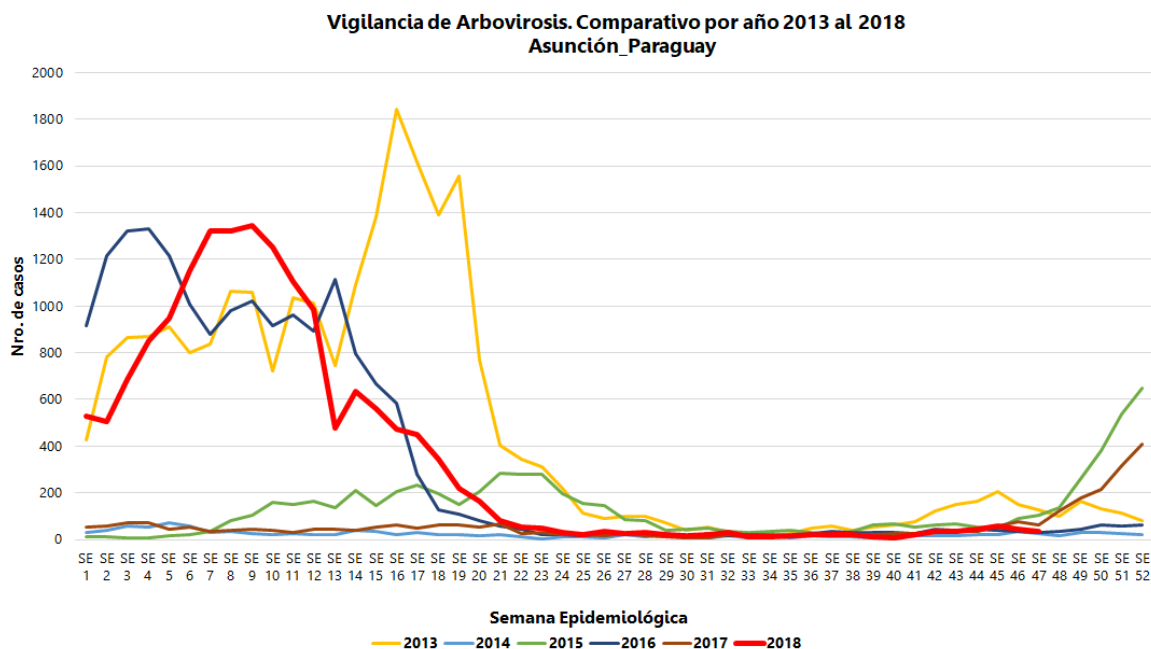
NOTIFICACIONES Y CASOS DE ARBOVIROSIS-ASUNCIÓN										
N°	Barrios de Asunción	DENGUE		CHIKUNGUNYA		ZIKA		NOTIFICACIONES		Total de conf. Probables y sospechosos
		Confirmados	Probables	Confirmados	Probables	Confirmados	Probables	Sospechosos	Descartados	
1	BANCO SAN MIGUEL	1	4					8	6	13
2	BAÑADO CARA CARA							2	1	2
3	BAÑADO TACUMBU	1	34					37		72
4	BELLA VISTA	13	150					52	51	215
5	BOTANICO	12	217					117	60	346
6	CAÑADA DEL YBYRAY	1	1					19	3	21
7	CIUDAD NUEVA	11	86					118	19	215
8	DE LA RESIDENTA	6	23					46	2	75
9	DR. JOSE GASPAR RODRIGUEZ DE FRANCI	27	149					69	14	245
10	DR. ROBERTO L. PETIT	40	605					59	45	704
11	GRAL JOSE EDUVIGIS DIAZ	6	54					50	8	110
12	GRAL. BERNARDINO CABALLERO	16	98					55	34	169
13	HIPODROMO	11	71					53	16	135
14	ITA ENRAMADA	1	4					37	4	42
15	ITA PYTA PUNTA	4	26					11	3	41
16	ITAY	1	2					12	5	15
17	JARA	38	457					49	108	544
18	LA CATEDRAL	13	31					18	5	62
19	LA ENCARNACION	11	121		1			18	11	151
20	LAS CARMELITAS	1	3					4	2	8
21	LAS LOMAS	1	9					46	9	56
22	LAS MERCEDES	6	99					13	24	118
23	LOMA PYTA	15	359					220	94	594
24	LOS LAURELES	8	42				1	20	9	71
25	LUIS ALBERTO DE HERRERA	14	86					76	17	176
26	MADAME ELISA ALICIA LYNCH		4		1			32	2	37
27	MANORA		4					17	6	21
28	MBOCAYATY	5	30					78	26	113
29	MBURICAO	3	8					66	10	77
30	MBURUCUYA	7	96		1			57	32	161
31	MCAL. FRANCISCO SOLANO LOPEZ	3	13					29	4	45
32	MCAL. JOSE FELIX ESTIGARRIBIA	11	42		1			25	10	79
33	NAZARETH	9	22					128	24	159
34	OBRERO	40	1106					258	46	1404
35	PINOZA	4	23					74	10	101
36	PRESIDENTE CARLOS ANTONIO LOPEZ	4	11					125	6	140
37	RECOLETA	19	18					102	34	139
38	REPUBLICANO	3	43		1			248	27	295
39	RICARDO BRUGADA	265	880					193	151	1.338
40	SAJONIA	24	481					305	44	810
41	SALVADOR DEL MUNDO	5	3					49	14	57
42	SAN ANTONIO	4	15					143	14	162
43	SAN BLAS	10	51					112	29	173
44	SAN CAYETANO	7	13					266	13	286
45	SAN CRISTOBAL	3	12					43	6	58
46	SAN FELIPE	4	5					61	12	70
47	SAN JORGE	2	6		1			73	18	82
48	SAN PABLO	55	144					478	137	677
49	SAN ROQUE	9	35					158	18	202
50	SAN VICENTE	6	39					191	31	236
51	SANTA ANA	23	107					477	38	607
52	SANTA LIBRADA		2					12	4	14
53	SANTA MARIA	9	9					100	25	118
54	SANTA ROSA	10	19					185	72	214
55	SANTISIMA TRINIDAD	23	132					507	179	662
56	SANTO DOMINGO	5	5					52	10	62
57	TABLADA NUEVA	23	105				1	259	97	388
58	TACUMBU	32	557					113	23	702
59	TEMBETARY	8	10					64	14	82
60	TERMINAL	15	33					68	14	116
61	TTE. SILVIO PETTIROSSI	5	101					108	20	214
62	VILLA AURELIA	10	55					71	33	136
63	VILLA MORRA	9	49					53	15	111
64	VIRGEN DE FATIMA	5	60					74	32	139
65	VIRGEN DE LA ASUNCIÓN	12	137					18	51	167
66	VIRGEN DEL HUERTO	6	18					19	6	43
67	VISTA ALEGRE	17	106					98	40	221
68	YCUA SATI		5					34	8	39
69	YUKYTY							15		15
70	ZEBALLOS CUE	29	729					184	185	942
	Total	1.001	8.074	0	6	0	2	7.031	2.140	16.114

Gráfico 2: Confirmados y probables de dengue según grupo de edad y sexo, Asunción 2.018



De los casos de dengue registrados en Asunción, el grupo de edad más afectado es de 20 a 39 años, con predominio del sexo femenino.

Gráfico 3: Comparativo de años anteriores. Desde el 2012 al 2018. Asunción.



Según el comparativo, la tendencia del 2018 registró un aumento entre las semanas 6 y 12 (mes de febrero y marzo), comportamiento inusual, en donde se registraron brotes puntuales en los siguientes barrios de Asunción: Ricardo Brugada, Tacumbú, Obrero, Rodríguez de Francia, Santísima Trinidad, Botánico y Zeballos Cue. Desde la semana 21 la curva registra un comportamiento sostenido similar a los años anteriores.

Circulación viral

Se identificó la circulación de DEN- 1, y casos probables de Chikungunya y Zika.

El último caso confirmado de dengue se registró en la semana 26 en el barrio San Pablo.

El último caso probable de chikungunya se registraron en el barrio Madame Lynch en la SE 39.

El último caso probable de zika se registró en el barrio Tablada Nueva en la SE 11.

Mapa 1: Distribución geográfica de los casos confirmados por distrito-Asunción-Año 2018

