



# Boletín de Arbovirosis

## Situación Epidemiológica – Año 2018

Actualización Semanal: SE 1 a la SE 49

En este Boletín se encuentra la información analizada de la Situación de las Arbovirosis en el Área Metropolitana de Asunción

La fuente principal utilizada es la base de datos de Capital.

Los datos se encuentran bajo constante modificación debido a los procesos de la Vigilancia de las Arbovirosis: Dengue, Chikungunya y Zika.

Para esta edición se utilizó como fuente principal la Base de Datos de Arbovirosis, de la Unidad de Gestión de Datos de la XVIII Región Sanitaria - Capital, desde la Semana Epidemiológica 1 a la Semana Epidemiológica 49 del año 2.018

### Contenido

### Pág.

Portada	1
Situación Epidemiológica	2
Circulación viral	5

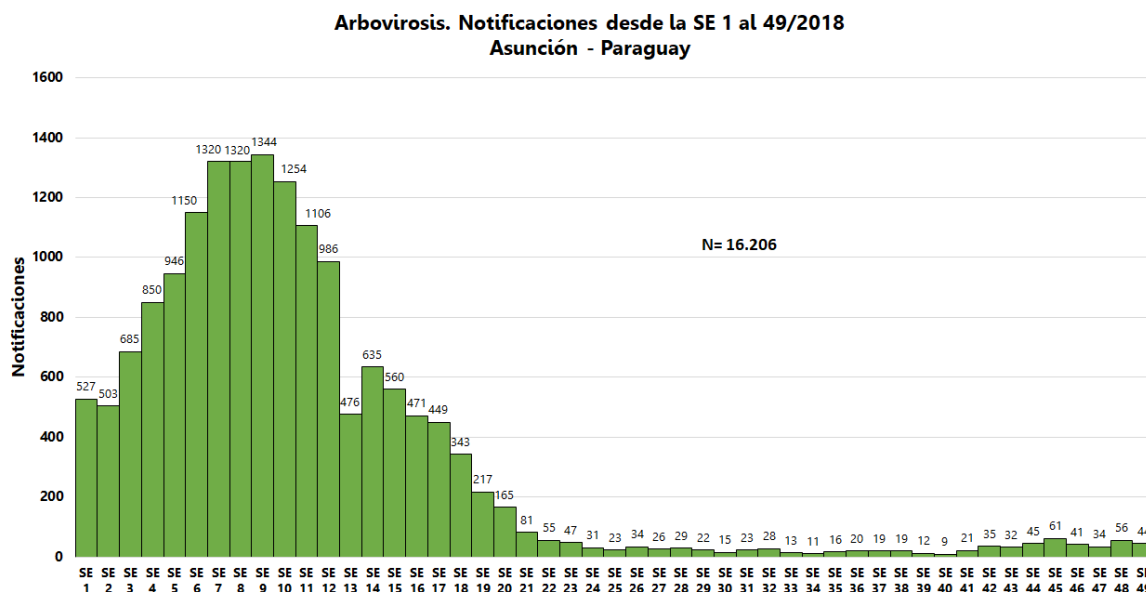
Ministerio de Salud Pública y Bienestar Social  
Dirección General de Vigilancia de la Salud  
Unidad Epidemiológica Regional-Capital  
XVIII Región Sanitaria  
Telefax: (595) 203.094

**Epidemiólogo/a Regional:** Lic. Andrea Ferloni

## Situación Epidemiológica

Desde la SE 1 (31/12/2017) a la SE 49 (08/12/2018) se registraron un total de **16.206 notificaciones** (confirmados, probables y sospechosos) **de Arbovirosis** (dengue, chikungunya y zika).

**Gráfico 1: Curva de notificaciones, Asunción-SE 1 a la SE 49. Año 2018**



En la curva, observamos que desde la semana 1 del 2018, se registraron más de 500 notificaciones de arbovirosis, el pico máximo corresponde a la semana 9 (inicio del mes de marzo), luego se observa disminución progresiva, y desde la semana 23 hasta la semana 44 se registran menos de 50 notificaciones semanales respectivamente. En la semana 48 se notificaron más de 50 sospechas por arbovirosis, disminuyendo nuevamente en la semana siguiente.

### Datos totales

#### Dengue

1.001 confirmados

8.074 probables

#### Chikungunya

6 probables

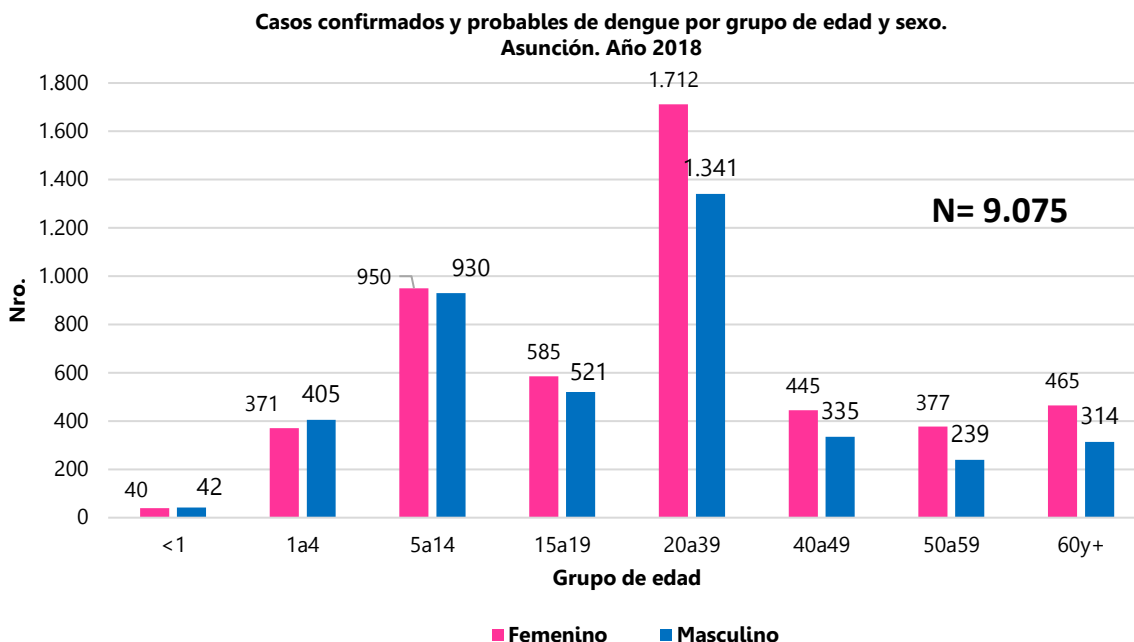
#### Zika

2 casos probables de zika

Tabla 1: Notificaciones y casos de Arbovirosis, Asunción-Año 2018

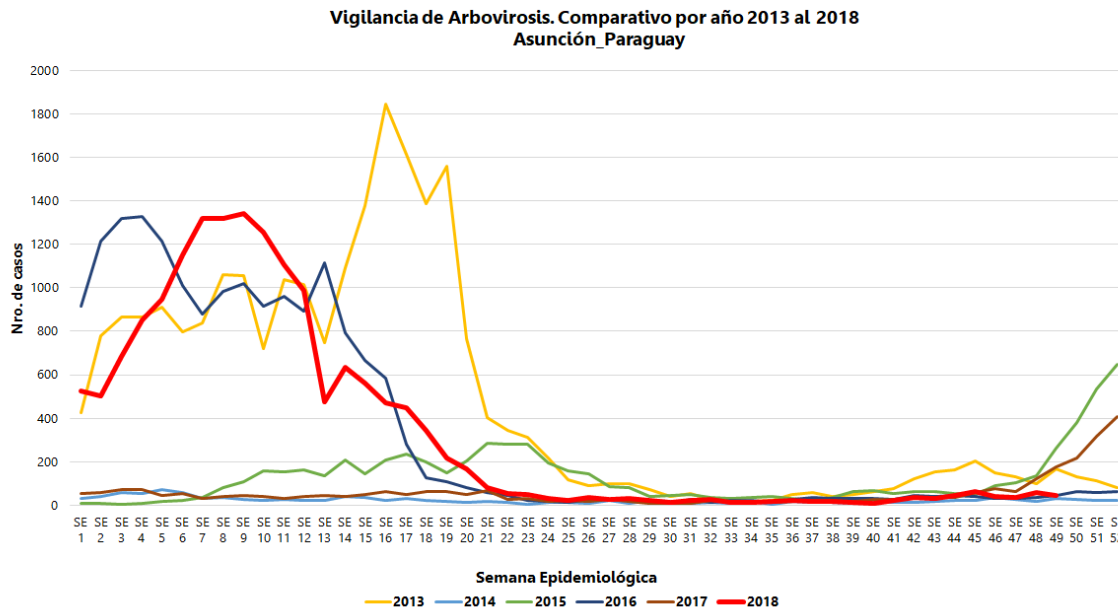
NOTIFICACIONES Y CASOS DE ARBOVIROSIS-ASUNCIÓN										
N°	Barrios de Asunción	DENGUE		CHIKUNGUNYA		ZIKA		NOTIFICACIONES		Total de conf. Probables y sospechosos
		Confirmados	Probables	Confirmados	Probables	Confirmados	Probables	Sospechosos	Descartados	
1	BANCO SAN MIGUEL	1	4					8	6	13
2	BAÑADO CARA CARA							2	1	2
3	BAÑADO TACUMBU	1	34					37		72
4	BELLA VISTA	13	150					53	51	216
5	BOTANICO	12	217					116	61	345
6	CAÑADA DEL YBYRAY	1	1					20	3	22
7	CIUDAD NUEVA	11	86					119	19	216
8	DE LA RESIDENTA	6	23					46	2	75
9	DR. JOSE GASPAR RODRIGUEZ DE FRANCO	27	149					71	14	247
10	DR. ROBERTO L. PETIT	40	605					68	46	713
11	GRAL JOSE EDUVIGIS DIAZ	6	54					50	8	110
12	GRAL. BERNARDINO CABALLERO	16	98					57	34	171
13	HIPODROMO	11	71					53	16	135
14	ITA ENRAMADA	1	4					37	4	42
15	ITA PYTA PUNTA	4	26					11	3	41
16	ITAY	1	2					12	6	15
17	JARA	38	457					52	110	547
18	LA CATEDRAL	13	31					17	6	61
19	LA ENCARNACION	11	121		1			17	12	150
20	LAS CARMELITAS	1	3					4	2	8
21	LAS LOMAS	1	9					46	9	56
22	LAS MERCEDES	6	99					15	24	120
23	LOMA PYTA	15	359					222	95	596
24	LOS LAURELES	8	42				1	21	9	72
25	LUIS ALBERTO DE HERRERA	14	86					77	17	177
26	MADAME ELISA ALICIA LYNCH		4		1			32	2	37
27	MANORA		4					17	6	21
28	MBOCAYATY	5	30					81	27	116
29	MBURICAO	3	8					67	10	78
30	MBURUCUYA	7	96		1			57	32	161
31	MCAL. FRANCISCO SOLANO LOPEZ	3	13					29	4	45
32	MCAL. JOSE FELIX ESTIGARRIBIA	11	42		1			26	10	80
33	NAZARETH	9	22					130	24	161
34	OBrero	40	1106					273	46	1.419
35	PINOZA	4	23					75	11	102
36	PRESIDENTE CARLOS ANTONIO LOPEZ	4	11					125	6	140
37	RECOLETA	19	18					102	34	139
38	REPUBLICANO	3	43		1			250	27	297
39	RICARDO BRUGADA	265	880					198	151	1.343
40	SAJONIA	24	481					311	44	816
41	SALVADOR DEL MUNDO	5	3					50	14	58
42	SAN ANTONIO	4	15					144	15	163
43	SAN BLAS	10	51					111	30	172
44	SAN CAYETANO	7	13					269	13	289
45	SAN CRISTOBAL	3	12					43	6	58
46	SAN FELIPE	4	5					61	12	70
47	SAN JORGE	2	6		1			73	18	82
48	SAN PABLO	55	144					485	143	684
49	SAN ROQUE	9	35					158	18	202
50	SAN VICENTE	6	39					192	31	237
51	SANTA ANA	23	107					481	39	611
52	SANTA LIBRADA		2					12	4	14
53	SANTA MARIA	9	9					101	25	119
54	SANTA ROSA	10	19					186	72	215
55	SANTISIMA TRINIDAD	23	132					507	179	662
56	SANTO DOMINGO	5	5					52	10	62
57	TABLADA NUEVA	23	105				1	260	98	389
58	TACUMBU	32	557					118	24	707
59	TEMBETARY	8	10					64	14	82
60	TERMINAL	15	33					68	16	116
61	TTE. SILVIO PETTIROSSI	5	101					112	20	218
62	VILLA AURELIA	10	55					74	34	139
63	VILLA MORRA	9	49					53	15	111
64	VIRGEN DE FATIMA	5	60					76	32	141
65	VIRGEN DE LA ASUNCIÓN	12	137					18	51	167
66	VIRGEN DEL HUERTO	6	18					19	7	43
67	VISTA ALEGRE	17	106					100	40	223
68	YCUA SATI		5					34	8	39
69	YUKYTY							15		15
70	ZEBALLOS CUE	29	729					183	187	941
<b>Total</b>		<b>1.001</b>	<b>8.074</b>	<b>0</b>	<b>6</b>	<b>0</b>	<b>2</b>	<b>7.123</b>	<b>2.167</b>	<b>16.206</b>

**Gráfico 2: Confirmados y probables de dengue según grupo de edad y sexo, Asunción 2.018**



De los casos de dengue registrados en Asunción, el grupo de edad más afectado es de 20 a 39 años, con predominio del sexo femenino.

**Gráfico 3: Comparativo de años anteriores. Desde el 2012 al 2018. Asunción.**



Según el comparativo, la tendencia del 2018 registró un aumento entre las semanas 6 y 12 (mes de febrero y marzo), comportamiento inusual, en donde se registraron brotes puntuales en los siguientes barrios de Asunción: Ricardo Brugada, Tacumbú, Obrero, Rodríguez de Francia, Santísima Trinidad, Botánico y Zaballos Cue. Desde la semana 21 la curva registra un comportamiento sostenido similar a los años anteriores.

### Circulación viral

Se identificó la circulación de DEN- 1, y casos probables de Chikungunya y Zika.

El último caso confirmado de dengue se registró en la semana 26 en el barrio San Pablo.

El último caso probable de chikungunya se registraron en el barrio Madame Lynch en la SE 39.

El último caso probable de zika se registró en el barrio Tablada Nueva en la SE 11.

**Mapa 1: Distribución geográfica de los casos confirmados por distrito-Asunción-Año 2018**

