

# Situación epidemiológica de Arbovirosis

XVIII REGION SANITARIA-CAPITAL

ACTUALIZACIÓN DESDE LA SE 1 A LA SE 51

(3 de enero, 2021 al 25 de diciembre, 2021)

**AÑO 2021**

## Descripción

Este boletín contiene información actualizada de la Situación Epidemiológica de Arbovirosis: Dengue, Zika y Chikungunya.

Los datos presentados, tienen como fuente principal la base nacional de la Vigilancia de Arbovirosis.

La revisión final y difusión de las informaciones, aquí presentadas, son realizadas por el equipo técnico de la Dirección de Alerta y Respuesta ante Emergencias en Salud Pública /Centro Nacional de Enlace (CNE).

## Contenido

Resumen

Situación Epidemiológica departamental

- > Dengue
- > Chikungunya
- > Zika

Circulación Viral

Consideraciones finales

## SITUACIÓN EPIDEMIOLÓGICA DE LA XVIII REGIÓN SANITARIA-CAPITAL

Asunción cuenta con 68 barrios, todos los barrios registran notificaciones.

**TABLA 1: RESUMEN**

Desde el 3 de enero, 2021 al 25 de diciembre, 2021 se registran:

<b>ARBOVIROSIS</b>	<b>CASOS (CONF. Y PROB.)</b>	<b>SOSPECHOSOS</b>	<b>DESCARTADOS</b>
<b>DENGUE</b>	205	1.853	1382
<b>CHIKUNGUNYA</b>	1	18	53
<b>ZIKA</b>	0	15	72

No se registran casos confirmados de Chikungunya y Zika, en lo que va del año 2021.

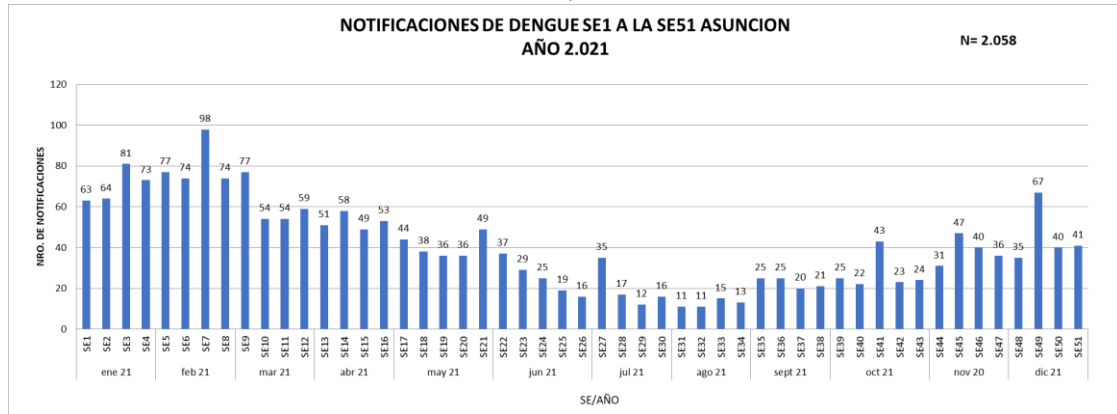
**TABLA 2: CASOS DE DENGUE POR BARRIOS DE ASUNCIÓN**

<b>ASUNCIÓN AÑO 2021</b>			
<b>BARRIOS</b>	<b>CASOS (CONF. Y PROB.)</b>	<b>SOSPECHOSOS</b>	<b>DESCARTADOS</b>
SAN PABLO	60	153	136
OBRERO INTENDENTE B. GUGGIARI	5	162	76
LOMA PYTA	48	99	84
SAJONIA	3	125	74
SANTISIMA TRINIDAD	0	107	82
ZEBALLOS CUE	1	86	59
JARA	0	50	64
SAN VICENTE	0	69	40
RICARDO BRUGADA	0	56	33
VISTA ALEGRE	19	43	26
TACUMBU	0	54	32
NAZARETH	2	40	25
ROBERTO L. PETIT	12	35	18
(en blanco)	0	55	9
CIUDAD NUEVA	0	25	35
VILLA AURELIA	0	40	20
REPUBLICANO	1	36	19
RECOLETA	21	16	19
BOTANICO	5	26	24
SANTA ANA	2	31	20
SAN ROQUE	1	28	23

### ASUNCIÓN AÑO 2021

BARRIOS	CASOS (CONF. Y PROB.)	SOSPECHOSOS	DESCARTADOS
TABLADA NUEVA	0	20	28
GENERAL BERNARDINO CABALLERO	4	21	21
LA ENCARNACION	0	26	20
LUIS ALBERTO DE HERRERA	0	22	23
BELLA VISTA	0	22	20
HIPODROMO	0	19	23
MBURICAO	7	20	8
VILLA MORRA	0	12	22
MBURUCUYA	0	20	14
TTE. SILVIO PETTIROSSI	0	13	20
PINOZA	0	15	15
LAS MERCEDES	3	16	10
SAN CAYETANO	0	14	13
SAN CRISTOBAL	0	12	15
DR. GASPAR RODRIGUEZ DE FRANCIA	2	6	18
LOS LAURELES	0	13	11
LAS LOMAS	0	12	11
SAN ANTONIO	0	8	14
GENERAL JOSE EDUVIGIS DIAZ	3	7	11
SANTA MARIA	0	15	6
MADAME ELISA ALICIA LINCH	0	8	13
MBOCAYATY	0	11	9
SANTA ROSA	1	14	5
SANTA LIBRADA	0	10	8
MARISCAL JOSE FELIX ESTIGARRIBIA	0	12	6
MARISCAL FRANCISCO SOLANO LOPEZ	1	8	8
BAÑADO CARA CARA	0	13	4
SANTO DOMINGO	0	8	8
YKUA SATI	0	9	7
SAN BLAS	2	8	6
SAN JORGE	1	9	6
MANORA	0	11	5
VIRGEN DEL HUERTO	1	6	8
ITA ENRAMADA	0	13	2
JUKYTY	0	11	3
VIRGEN DE FATIMA	0	6	8
VIRGEN DE LA ASUNCION	0	8	5
TEMBETARY	0	8	5
TERMINAL	0	5	7
BANCO SAN MIGUEL	0	6	3
SALVADOR DEL MUNDO	0	6	2
YTAY	0	3	5
CAÑADA DEL YVYRAY	0	5	1
PRESIDENTE CARLOS ANTONIO LOPEZ	0	1	4
LA CATEDRAL	0	3	
ITA PYTA PUNTA	0		3
DE LA RESIDENTA	0	2	
<b>TOTAL</b>	<b>205</b>	<b>1.853</b>	<b>1.382</b>

**GRÁFICO 1. DENGUE. NOTIFICACIONES DESDE LA SE 1 2021 A LA SE 51 2021 ASUNCIÓN, AÑO 2021**



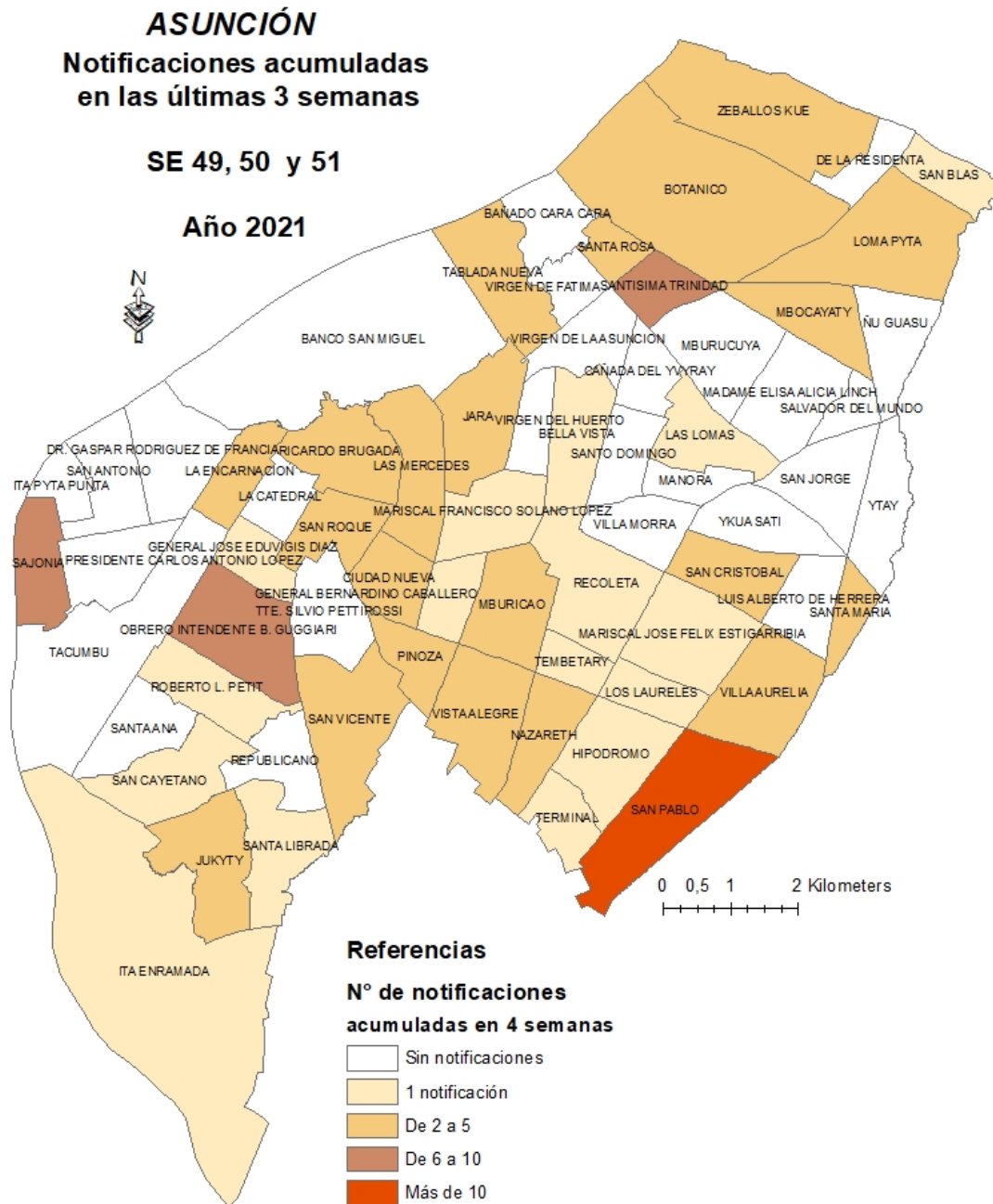
Este gráfico presenta el número de notificaciones de dengue por semana de inicio de síntomas, excluyendo los descartados.

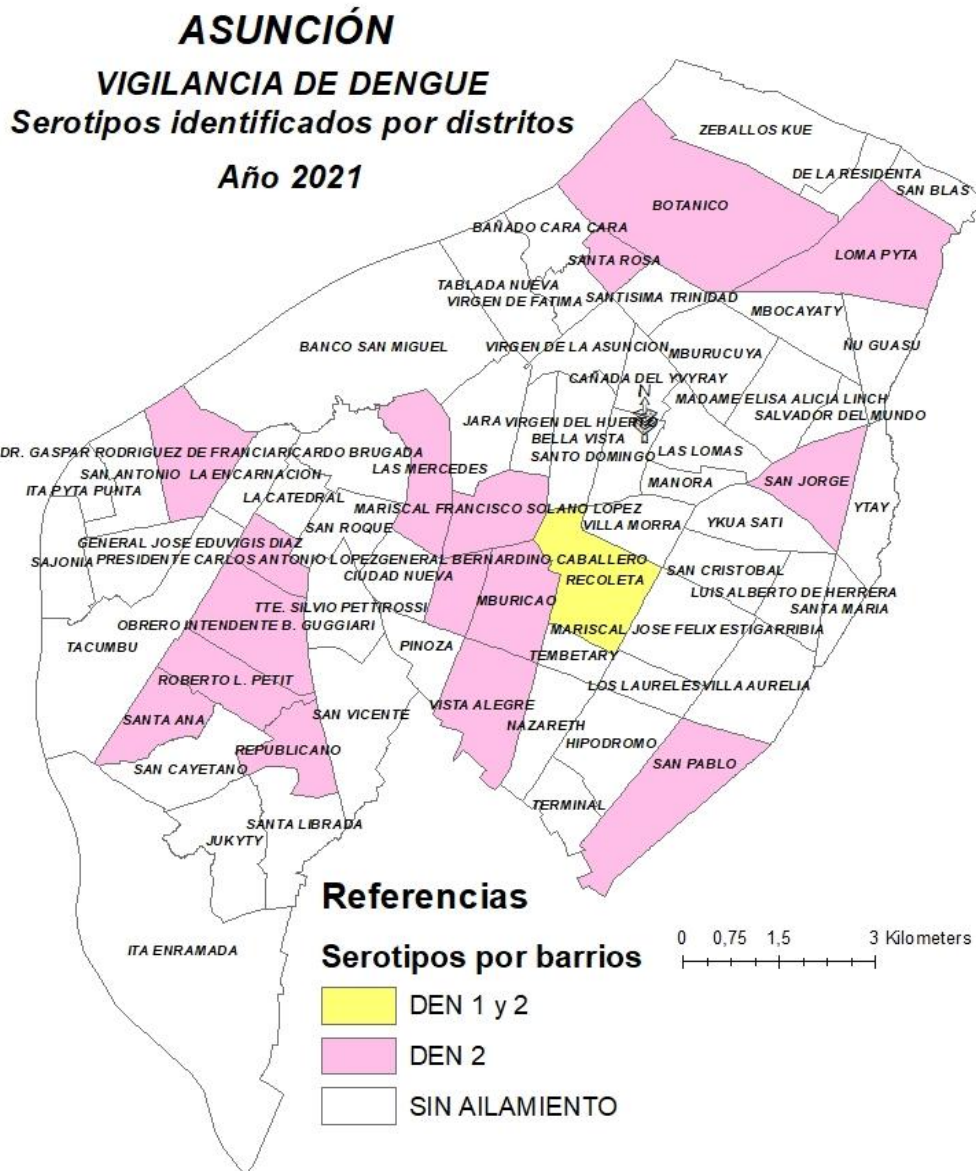
**CIRCULACIÓN VIRAL EN LA REGIÓN SANITARIA.**

**CONFIRMADOS DENGUE A SE51 EN CAPITAL**

BARRIO	SEROTIPO DEN-2															SEROTIPO DEN-1				TOTAL POR BARRIO		
	SE3	SE5	SE7	SE8	SE9	SE10	SE13	SE14	SE15	SE17	SE18	SE19	SE20	SE24	SE33	SE45	TOTAL DEN-2 BARRIO	SE 9	SE11		SE13	TOTAL DEN-1 BARRIO
SAN PABLO				2	1												5					5
LOMA PYTA			1						1								5					5
RECOLETA									1								1	1	1	1		4
MBURICAO		1	1				1										3					3
LAS MERCEDES				1								1					2					2
GENERAL BERNARDINO CABALLERO									1		1						2					2
NAZARETH																2	2					2
DR. GASPAR RODRIGUEZ DE FRANCIA										1							1					1
REPUBLICANO									1								1					1
GENERAL JOSE EDUVIGIS DIAZ	1																1					1
MARISCAL FRANCISCO SOLANO LOPEZ								1									1					1
ROBERTO L. PETIT						1											1					1
SAN JORGE								1									1					1
SANTA ANA														1			1					1
VISTA ALEGRE			1														1					1
SANTA ROSA										1							1					1
BOTANICO				1													1					1
OBRERO INTENDENTE B. GUGGIARI								1									1					1
<b>TOTAL</b>	<b>1</b>	<b>1</b>	<b>3</b>	<b>4</b>	<b>1</b>	<b>1</b>	<b>1</b>	<b>3</b>	<b>4</b>	<b>2</b>	<b>1</b>	<b>1</b>	<b>4</b>	<b>1</b>	<b>1</b>	<b>2</b>	<b>31</b>	<b>1</b>	<b>1</b>	<b>1</b>	<b>3</b>	<b>34</b>

MAPA 1: VIGILANCIA DE DENGUE POR BARRIOS DE ASUNCION





### CONSIDERACIONES FINALES

El contenido de este boletín puede modificarse según la dinámica de la vigilancia de las Arbovirosis: dengue, chikungunya y zika.

Las notificaciones de Arbovirosis se definen operacionalmente, en este boletín, a partir de la Resolución N° 600/2019, correspondiente al 3 de diciembre del año 2019 “Criterios de definición de casos de arbovirosis: dengue, chikungunya y zika, flujograma para la toma de muestra de laboratorio”. Remitirse a este documento oficial para conocer las definiciones epidemiológicas de caso utilizados en este material.