



# SALA DE SITUACIÓN

**Evento**

**Precipitaciones intensas/Inundaciones**

Lugar de afectación

Nivel país ( 6 departamentos)

Fecha del evento

15/03/19

Fecha de actualización

08/05/19 Hora: 17:00 h

# Antecedentes

---

**Del 18/03/19 al 08/05/19**

## **7 departamentos declarados en Emergencia por inundaciones**

**18/03/19- Presidente Hayes** <http://www.abc.com.py/nacionales/declaran-en-estado-de-emergencia-a-presidente-hayes-1797713.html>

**20/03/19-Concepción** <https://www.lanacion.com.py/pais/2019/04/03/diputados-declaran-concepcion-en-estado-de-emergencia-por-inundacion/>

**28/03/19-Boquerón** <http://www.abc.com.py/edicion-impres/interior/declaran-emergencia-en-el-dpto-boqueron-1799706.html>

**02/04/19-Central** <http://www.abc.com.py/nacionales/gobernacion-de-central-declaro-emergencia-departamental-1801447.html>

**02/04/19- Alto Paraguay**-Declaración de emergencia departamental.

**02/04/19-Puerto Antequera, San Pedro** <http://www.abc.com.py/nacionales/llega-ayuda-estatal-a-puerto-antequera-pero-situacion-sigue-critica-1801629.html>

**03/04/19-Asunción** <https://www.hoy.com.py/nacionales/declaran-emergencia-en-asuncion-por-crecidas>

**05/04/19- Resolución S. G. N° 137, el MSPBS**, declara Alerta Sanitaria en las zonas afectadas por las condiciones climáticas y las inundaciones

# Nivel del río Paraguay, fecha 09/05/19

LOCALIDAD	FECHA	NIVEL DEL DÍA	VARIACIÓN DIARIA	ALERTA	CRÍTICO	DESASTRE
Ladario	09-05-2019	3.21 m	↑ 1 cm	0.00 m	0.00 m	0.00 m
Bahia Negra	09-05-2019	3.70 m	↑ 10 cm	5.00 m	5.50 m	6.50 m
Fuerte Olimpo	09-05-2019	6.24 m	↓ -3 cm	6.00 m	7.00 m	8.00 m
Isla Margarita	09-05-2019	5.78 m	↑ 4 cm	m	m	m
Vallemi	09-05-2019	5.42 m	↑ 5 cm	m	m	m
Concepción	09-05-2019	6.00 m	↑ 9 cm	6.00 m	7.00 m	8.00 m
Rosario	09-05-2019	6.41 m	↑ 3 cm	5.50 m	6.50 m	8.00 m
Asunción	09-05-2019	6.75 m	--- 0 cm	4.50 m	5.50 m	8.00 m
Villeta	09-05-2019	7.09 m	↑ 3 cm	5.50 m	7.50 m	8.00 m
Alberdi	09-05-2019	8.68 m	↑ 8 cm	8.00 m	10.00 m	12.00 m
Pilar	09-05-2019	7.98 m	↑ 5 cm	7.00 m	8.00 m	9.60 m
Humaita	09-05-2019	6.97 m	--- 0 cm	0.00 m	0.00 m	0.00 m

Referencia:

Colores

ALERTA

CRÍTICO

DESASTRE

Fuente: DINAC. <http://www.meteorologia.gov.py/nivel-rio/>

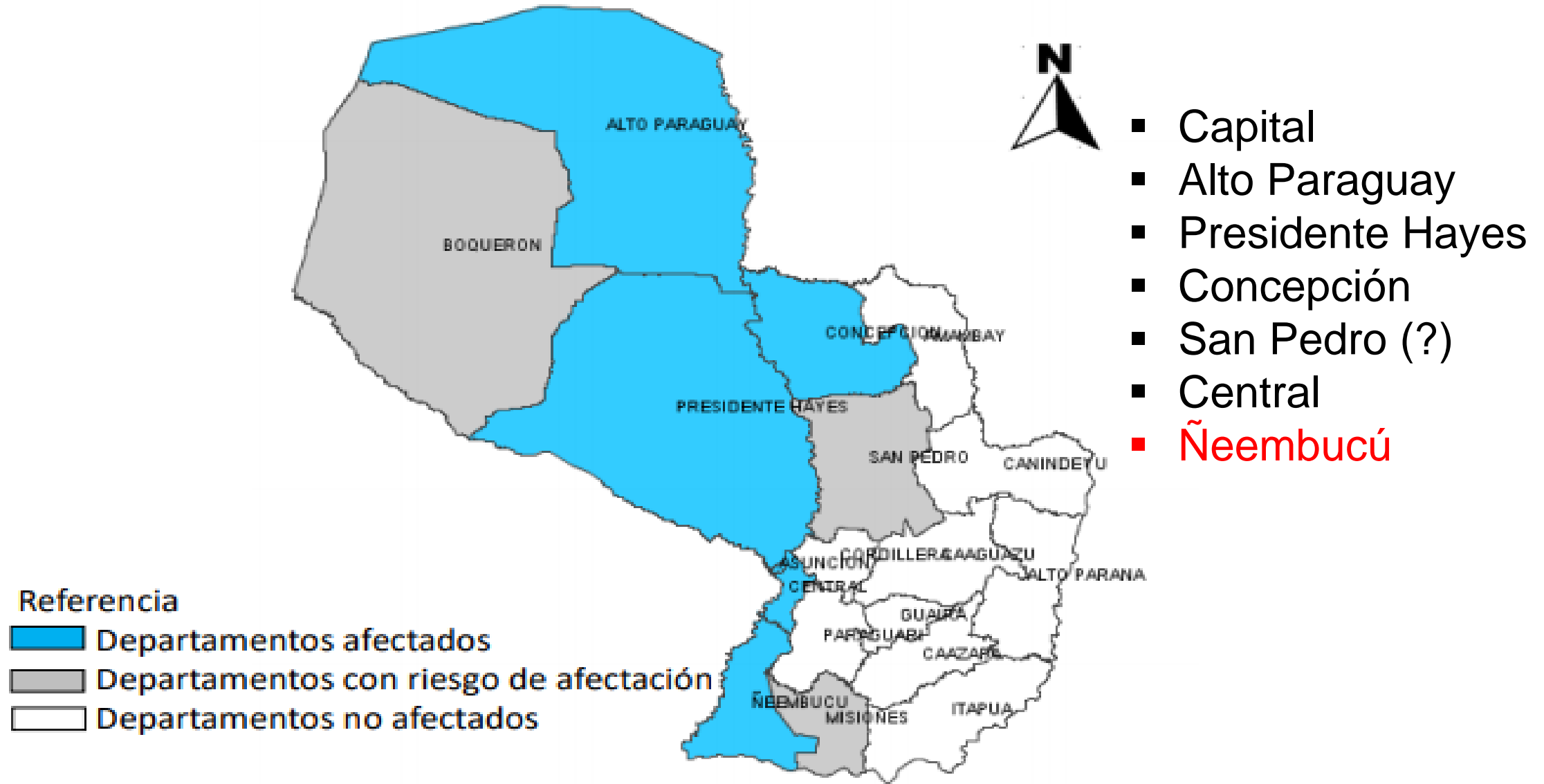
# Pronostico nivel de río Paraguay

---

	<i>Actual</i>	<i>Pronóstico</i>		
<i>Estación / Fecha</i>	<b>06 may</b>	<b>13 may</b>	<b>20 may</b>	<b>27 may</b>
<i>Bahía Negra</i>	<b>3,56 E</b>	<b>3,80</b>	<b>3,90</b>	<b>4,00</b>
<i>Concepción</i>	<b>5,76 +6</b>	<b>6,00</b>	<b>6,15</b>	<b>6,00</b>
<i>Asunción</i>	<b>6,70 E</b>	<b>6,87</b>	<b>6,96</b>	<b>6,90</b>
<i>Alberdi</i>	<b>8,53 +3</b>	<b>8,70</b>	<b>8,88</b>	<b>9,00</b>
<i>Pilar</i>	<b>7,84 +4</b>	<b>8,13</b>	<b>8,35</b>	<b>8,56</b>

Rango de Incertidumbre: +/-20cm

# Departamentos afectados por inundaciones, Paraguay, mayo de 2019







FUENTE: Secretaria de Emergencia Nacional. 24/04/19. <http://www.sen.gov.py/noticia/2647-40-dias-de-intenso-trabajo-asistiendo-a-12-267-familias-afectadas-por-las-inundaciones-en-asuncion-.html#.XMhCGehKiUk>

---

# SITUACIÓN EN SALUD

## Resumen de afectados por inundación-Paraguay, al 08/05/19

<b>Departamentos afectados</b>	<b>6 (incluyendo Capital)</b>
<b>Distritos afectados</b>	<b>22</b>
<b>Población afectada</b>	<b>22387</b>
<b>Población desplazada</b>	<b>12146</b>
<b>Servicio de salud afectados</b>	<b>8</b>
<b>Asistencias realizadas</b>	<b>15.394</b>
<b>Derivaciones realizadas</b>	17 derivaciones ( 3 fluvial, 14 Puente área Loreto)
<b>Patología más frecuentes</b>	IRAS no neumonías (29%); HTA (22%), ETI (21%), Lesiones en piel (8%), diarreas (4%)
<b>Brotos de enfermedades</b>	No se reportan
<b>Fallecidos</b>	13 fallecidos Pte. Hayes *(6), Concepción*(1), Asunción (5), Alto Paraguay (1)
<b>Motivos de fallecimientos</b>	Muertes súbita , muerte materna , ahogamiento , neumonía, abdomen agudo quirúrgico

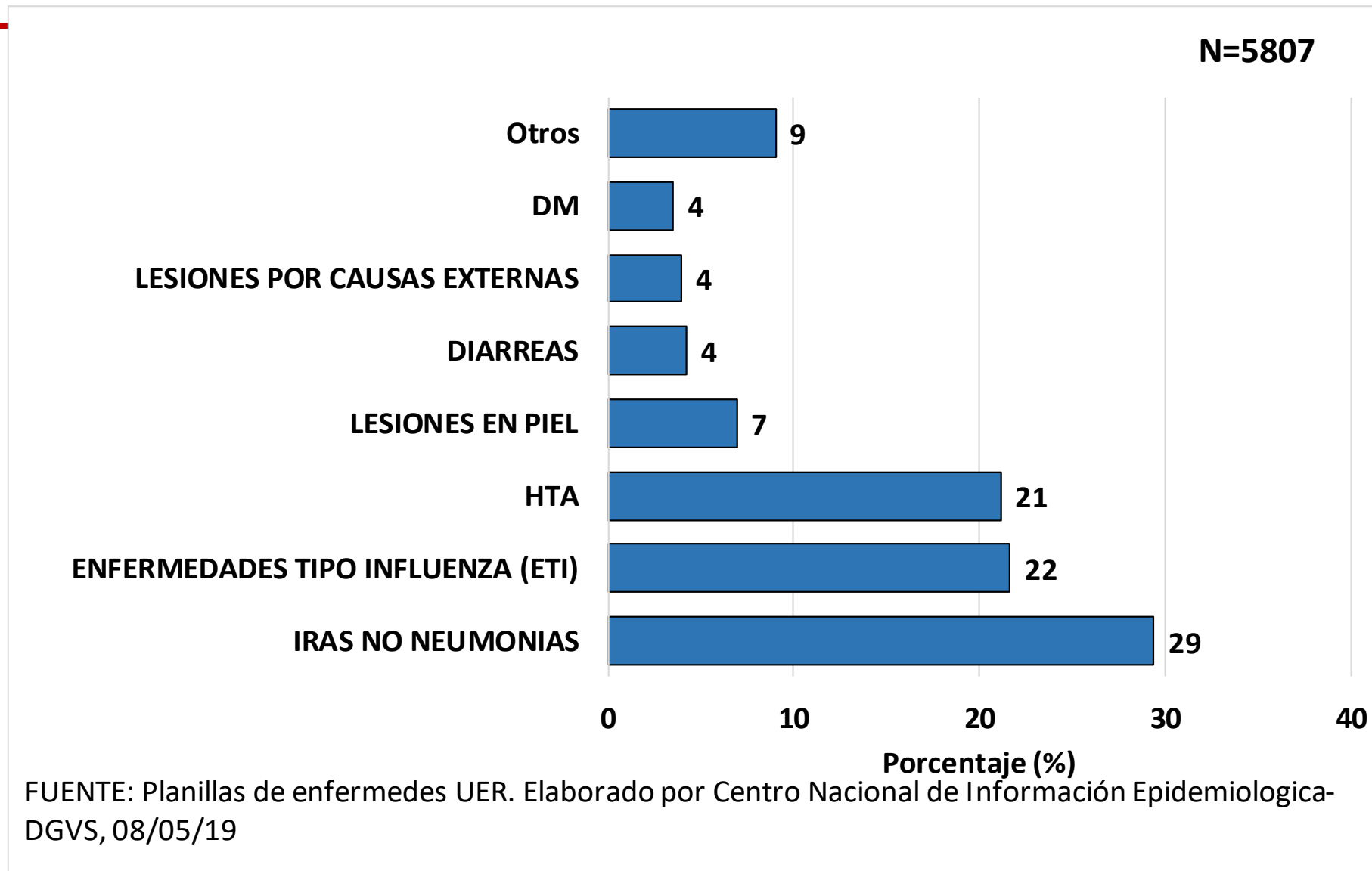
\* comunidades aisladas



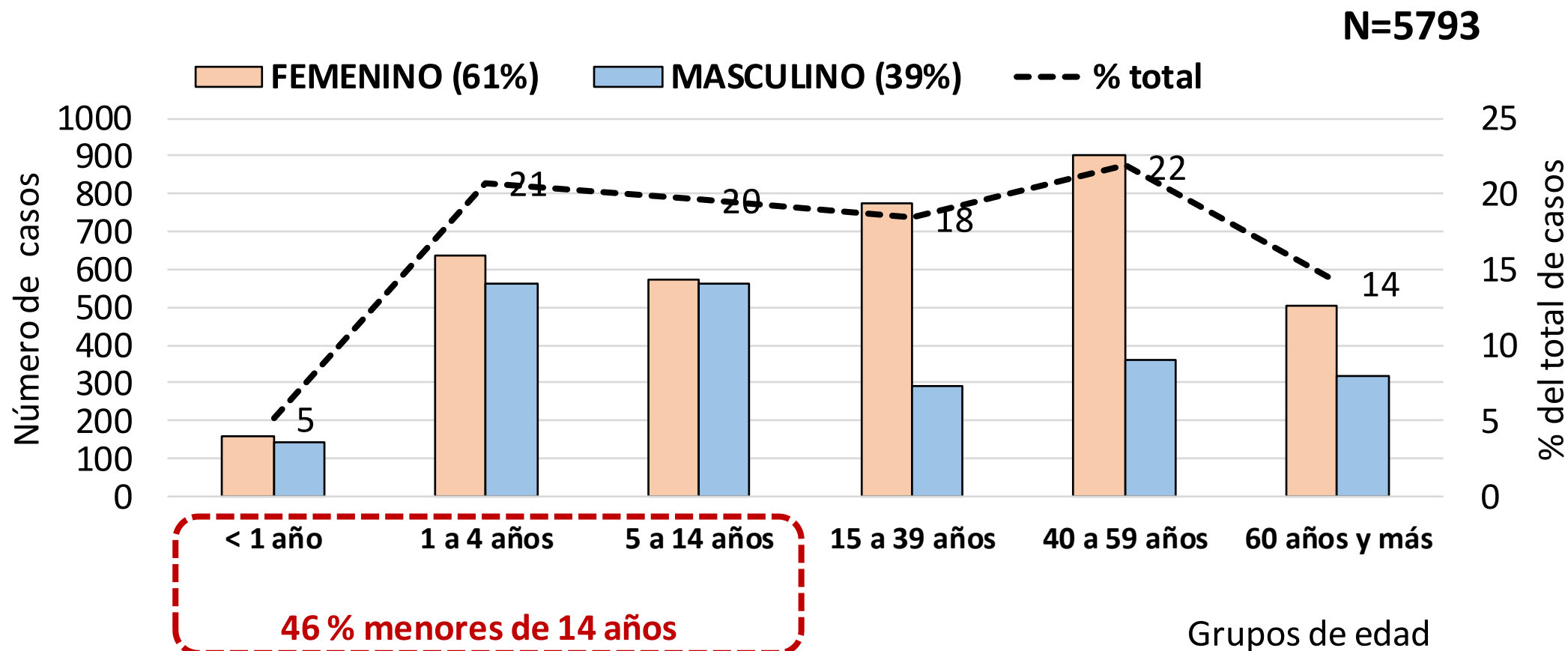
Departamentos*	Distritos *	Población (N° de familias)		Refugios*	Asistencias realizadas	Patologías frecuentes*	Fallecidos*
		Afectados**	Desplazados*				
<b>Presidente Hayes (8/8)</b> <b>FI: 15/03/19</b>  <b>54 días de afectación</b>	▪ Villa Hayes	<b>9192</b>	<b>201</b>	<b>7</b>	<b>3938</b>	IRAS no neumonías  ETI  HTA Lesiones en piel	<b>6</b> Muerte súbita (2)  Sepsis (2)  Abdomen agudo quirúrgico (1)  Homicidio (1)
	▪ Tte. Irala Martínez						
	▪ Tte. Esteban Martínez						
	▪ José Falcón						
	▪ Gral. Bruguez						
	▪ Puerto Pinasco						
	▪ Benjamín Aceval						
	▪ Nanawa						
<b>Concepción (1/8)</b> <b>FI: 15/03/19</b> <b>54 días</b>	Concepción	<b>190</b>	<b>110</b>		<b>1314</b>		<b>1</b> Muerte materna (comunidad aislada)

Departamentos*	Distritos *	Población (N° de familias)		Refugios*	Asistencias realizadas*	Patologías frecuentes*	Fallecidos*
		Afectados**	Desplazados*				
<b>Alto Paraguay (4/4)</b> <b>FI: 04/04/19</b> <b>34 días</b>	Fuerte Olimpo	<b>1132</b>	<b>0</b>	<b>0</b>	<b>306</b> 1 derivación al HRC	IRAS no pneumonias, HTA, Diarreas, Neumonias graves, LCE	<b>1</b> Acc. Ofídico
	Bahía Negra						
	Carmelo Peralta						
	Puerto Casado						
<b>Capital</b> <b>FI: 29/03/19</b> <b>40 días</b>	Bañado Norte	<b>11422</b>	<b>11422</b>	<b>118</b>	<b>9077</b>	IRAS no Neumonias, HTA, ETI, LCE	<b>5</b> Asfixia por inmersión (2) Sepsis (1) Paro cardiorespiratorio (1) Herida por arma blanca (1)
	Bañado Sur						
	Chacarita						
	Sajonia (Villa cangrejo)						
<b>Central (5/19)</b> <b>FI: 16/03/19</b> <b>53 días</b>	Limpio	<b>285</b>	<b>249</b>	<b>4</b>	<b>731</b>	ETI, HTA, IRAS no Neumonias, lesiones en piel	<b>0</b>
	MR Alonso						
	San Antonio						
	Ypane						
Villeta							
<b>Ñeembucú (6/17)</b> <b>fi: 28/04/19</b> <b>10 días</b>	Alberdi (ruta intransitable)	<b>166</b>	<b>166</b>	<b>0</b>	<b>28</b>		<b>0</b>
	Villa Oliva						
	Villa Franca						
	Pilar						
	San Juan						
	Tacuara						
<b>TOTAL =</b>		<b>22387</b>	<b>12146</b>	<b>129</b>	<b>15394</b>	<b>0</b>	<b>13</b>

# Enfermedades más frecuentes, evento Inundación- Paraguay, del 16/03/19 al 08/05/19



# Distribución de enfermedades por sexo y grupos de edad, Evento Inundación- Paraguay, 16/03/19 al 08/05/19



**FUENTE:** Planilla de enfermedades UER. Elaborado por el Centro Nacional de Información Epidemiológica-DGVS, 08/05/19

# Dirección de Salud Mental-

## ATENCIÓN EN SALUD MENTAL EN SITUACION DE EMERGENCIAS Y CATASTROFES

---

### **Modalidad:**

- Apoyo sicosocial en grupo y con el grupo
- Sostenida y sistemática
- Focalizado en: niños/as, adolescentes, adultos mayores y personas con discapacidad

### **Actividades realizadas por la Dirección de Salud Mental del MSPBS**

**08/04/19**-Solicitud de incorporación en la mesa de salud al Programa de Salud Mental

**08/04/19**-Participación de la **Mesa Inter institucional convocada por la DIBEN** para intervención intersectorial por las crecidas del Rio Paraguay

**15/04/19-Reunión Intersectorial** para organizar el **APOYO SICOSOCIAL** a los refugios por situación de inundación (MSPBS, Cruz Roja)

## Dirección de Salud Mental-

### ATENCIÓN EN SALUD MENTAL EN SITUACIÓN DE EMERGENCIAS Y CATASTROFES

---

#### Actividades realizadas por la Dirección de Salud Mental del MSPBS

**17/04/19-Reunión Interinstitucional** con referentes psicólogos, trabajadores sociales de la XVIII RS Capital, con las siguientes decisiones

2 grupos de trabajos con 12 integrantes y un coordinador cada uno para los refugios de **Bañado Norte** (Coordinadora: Lic Julia Benitez)

**Bañado Sur** (Coordinadora: Lic. Maria Cardozo)

**22/04/19-** Reunión con directivos de la UCA-Carrera Psicología y Cruz Roja Paraguaya. Coordinación para **participación de voluntarios del ultimo año de la carrera de psicología.**

**23/04/19-Participación en la Mesa de la Niñez ante situación de inundación convocado por Ministerio de la Niñez y Adolescencia y la SEN**

**26/04/19-Reunion Mesa de Salud Inundación-** Coordinación de actividades para Asunción



# Cronogramas de Actividades de la Dirección de Salud Mental-MSPBS, 2019

Bañado Norte	Refugio Gas Corona 1 y 2	Martes: mañana (H. Loma, CS San Juan)
	Refugio COPACO	Miércoles: mañana (H. Trinidad)
		Viernes: mañana) H. Trinidad, CS San Juan)
		Sábado: mañana (Cruz Roja Pía. Voluntarios UCA)
	Refugio Mburicao	Horario a determinar (H Psiquiátrico)
Bañado sur	RI 14	Lunes: mañana y tarde (HBO)
		Martes: mañana
		Miércoles: mañana (HBO)
	Refugio SEN	Lunes: mañana
		Martes: mañana
		Miércoles: tarde
		Jueves: Mañana
	IRS, XIRS, XV RS	
IRS Concepción		13/04/19- atención comunitaria y apoyo social en los barrios San Jose Olero, Calaverita, San Roque
XIRS Central		Organizando apoyo sicosocial en Villeta, San Antonio, MRA y Limpio (fecha a definir)

# Actividades Programadas

---

- **09/05/19**-Jornada de Asistencia Médica. XVIII RS Capital. Lugar: Centro San Ignacio, Barrio Roberto L. Pettit. Hora: 7:30 a 12:00 h. (*Suspendido por lluvias*)
- **10/05/19**-Jornada de Asistencia Médica. XVIII RS Capital. Lugar: Refugio Parque Mburicao L. Pettit. Dirección Manuel Gondra y Gral. Artigas Hora: 7:30 a 12:00 h.
- **17/05/19**- Jornada de Asistencia Médica: Planificación Planificar, XI RS Central. Lugar: Albergues los Moros, Seccional Colorada y Tinglado San Blas (Limpio)

## Fuente de datos

- Dirección Meteorología e Hidrología. DINAC
- Secretaria de Emergencia Nacional (SEN)
- Atención Primaria de la Salud Capital ( APS Capital)
- Unidad Epidemiologica Regional Capital (UER Capital)
- Unidad Epidemiologica Regional Central (UER Central)
- Unidad Epidemiologica Regional Presidente Hayes (UER Pte. Hayes)
- Unidad Epidemiologica Regional Alto Paraguay (UER Alto Paraguay)
- Unidad Epidemiologica Regional Concepción (UER Concepción)
- Unidad Epidemiologica Regional Ñeembucú (UER Ñeembucú)
- Unidad Epidemiologica Regional San Pedro Norte (UER San Pedro-Norte)
- Coordinación de Salud en Emergencias y Desastres (ASANED)
- Programa de Salud Mental
- Municipalidad de Asunción

### Reporte elaborado por:

Centro Nacional de Información Epidemiologica

Dirección General de Vigilancia de la Salud(DGVS)-MSPBS

Email: [análisis.dgvs2016@gmail.com](mailto:análisis.dgvs2016@gmail.com)

### Disponible en:

<http://www.vigisalud.gov.py/webdgvs/>

# Gracias