




TESĀI HA TEKŌ
PORĀVE
Motenondeha
Ministerio de
SALUD PÚBLICA
Y BIENESTAR SOCIAL

■ TETĀ REKUÁI
■ GOBIERNO NACIONAL

Paraguái
tetãguára
mba'e



Reporte de Inundaciones Paraguay, Año 2018

Periodo 24/10/18 al 8/12/18
Semana epidemiologica 43 al 49/2018

1. Reporte Hidrológico
2. Número de albergues según la SEN
3. Monitoreo de departamentos afectados
4. Distribución de enfermedades según grupos de edad
5. Distribución de enfermedades en poblaciones afectadas
6. Distribución de enfermedades más frecuentes por grupos de edad
7. Resumen de actividades de control vectorial-SENEPA
8. Resumen de actividades realizadas por el MSPBS

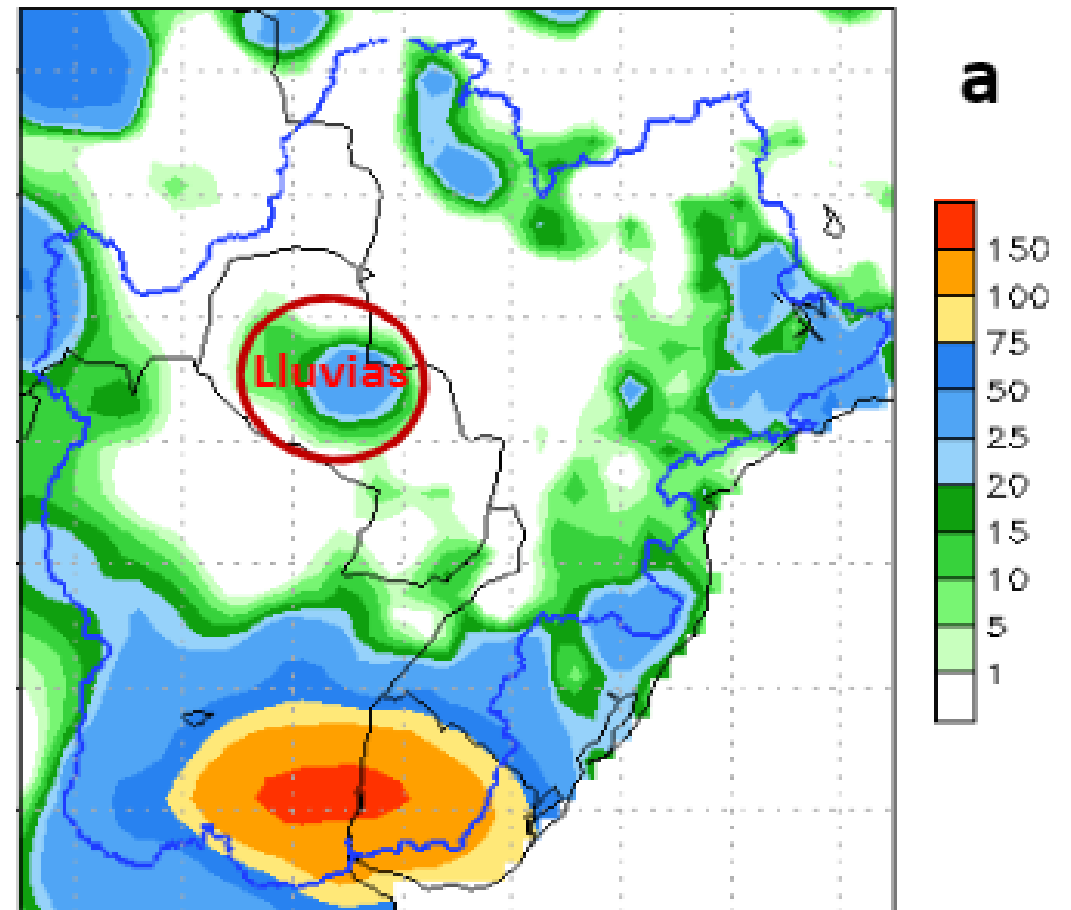
Reporte Hidrológico

Para las siguientes semanas

Del 10 al 16 de diciembre se esperan algunas lluvias puntuales en el norte de la Región Oriental, mientras que en el resto de la cuenca no se esperan lluvias.

Del 17 al 23 de diciembre, se esperan lluvias más generalizadas en toda la cuenca del río Paraguay, con excesos que se concentrarían en las cuencas media y baja, que podría ocasionar un leve incremento en los niveles de los ríos.

Grafico 1. Cantidad de lluvias prevista (en mm) desde el 10 al 16 de diciembre del 2018



Reporte Hidrológico

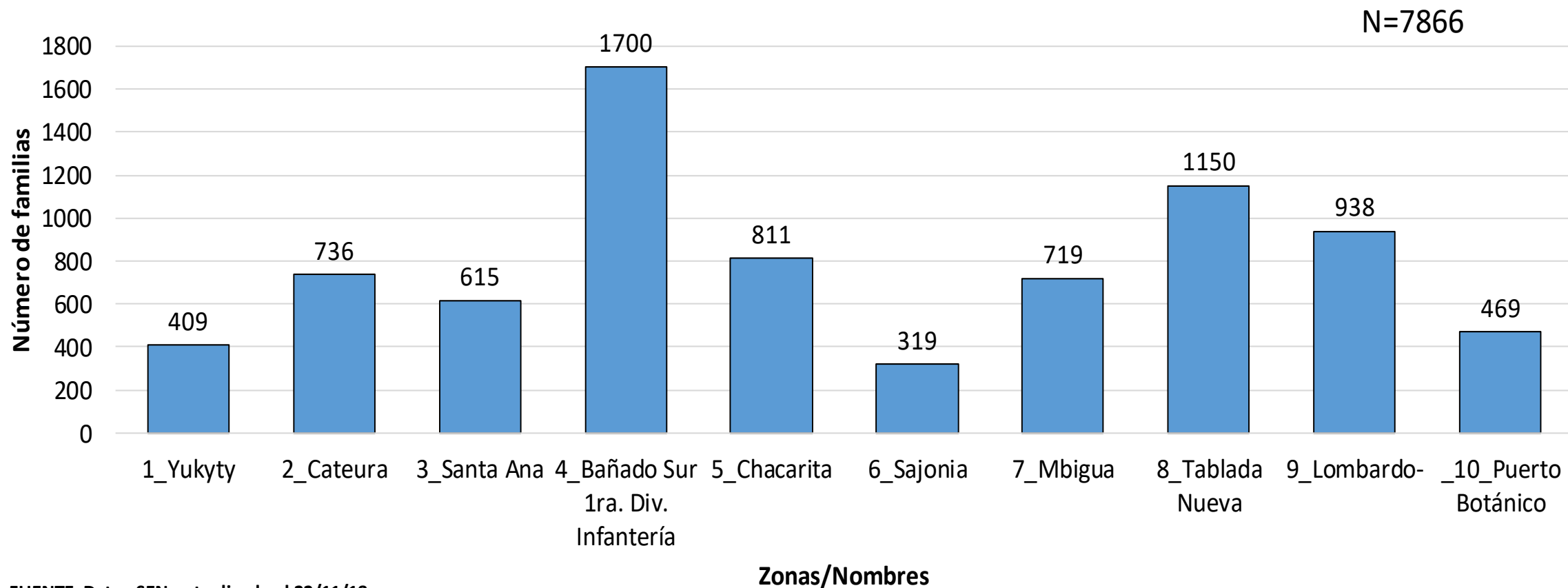
Pronóstico semanal de alturas hidrométricas del río Paraguay:

	<i>Actual</i>	<i>Pronóstico</i>		
<i>Estación / Fecha</i>	10 dic	17 dic	24 dic	31 dic
<i>Bahía Negra</i>	3,62 -4	3,75	3,60	3,50
<i>Concepción</i>	5,20 -7	5,30	5,25	4,35
<i>Asunción</i>	5,88 -2	5,80	5,75	5,70
<i>Pilar</i>	7,65 E	7,58	7,62	7,56

Rango de Incertidumbre: +/-20cm

Fuente: <http://www.meteorologia.gov.py/2018/12/perspectiva-hidrologica/>

Grafico 1. Distribución de familias afectadas según zonas de la SEN, al 22/11/18



FUENTE: Datos SEN, actualizado al 22/11/18

Tabla 1. Monitoreo de departamentos y distritos afectados por inundaciones Paraguay, 07/12/18.

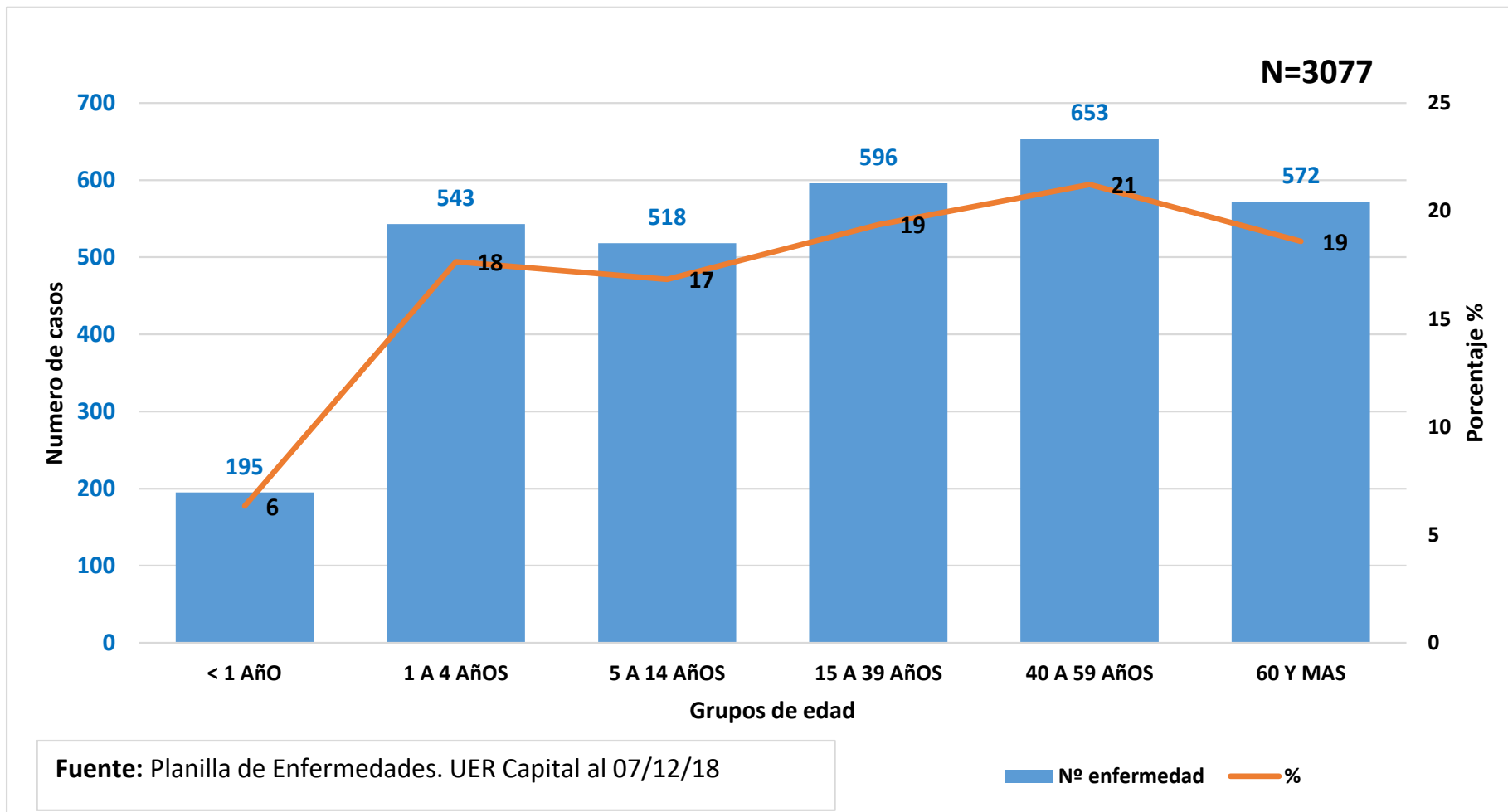
Departamentos/ Distritos	Barrios	Número familias	Número de personas	Grupo de riesgo ^a (%)	Patologías más frecuentes	Fallecidos	
Central							
	<i>Limpio</i>	Picujete Cue	6	48	21%	Ninguno	No se reporta
	<i>Mariano Roque Alonso</i>	San Rafael, Rosa Mística, Caacupemi, San Ramón	~20	94	SD	SD	
	<i>Villeta</i>	San Isidro, Ypeka'e	7 14	29 66	SD	SD	
Presidente Hayes							
	<i>Nanawa</i>	Quinta, San Miguel	33	SD	26%	SD	SD
Capital							
	<i>Asunción</i>	Bañado Sur, Bañado Norte	7.515*	37.575*	25%	IRAS no neumonías, HTA	No se reporta
Misiones	<i>Villa Florida**</i>	Manga Ita	34	158	SD	SD	SD
Ñeembucu	Alberdi		137	260	SD	SD	SD

a) Grupo de riesgo incluye niños menores de 5 años, adultos mayores de 60 años, mujeres embarazadas y personas discapacitadas

*Datos Secretaria Emergencia Nacional.

** Desborde del rio Tebycuary

Gráfico 3. Distribución de enfermedades según grupos de edad en población desplazada por inundación en Asunción-Paraguay, 24/10/18 al 07/12/18



Menores de 14 años = 41 %

ASISTENCIAS REALIZADAS: 5346
 Reporte de Inundaciones, año 2018

Gráfico 4. Distribución de enfermedades en población desplazada por inundación en Asunción-Paraguay, 24/10/18 al 07/12/18

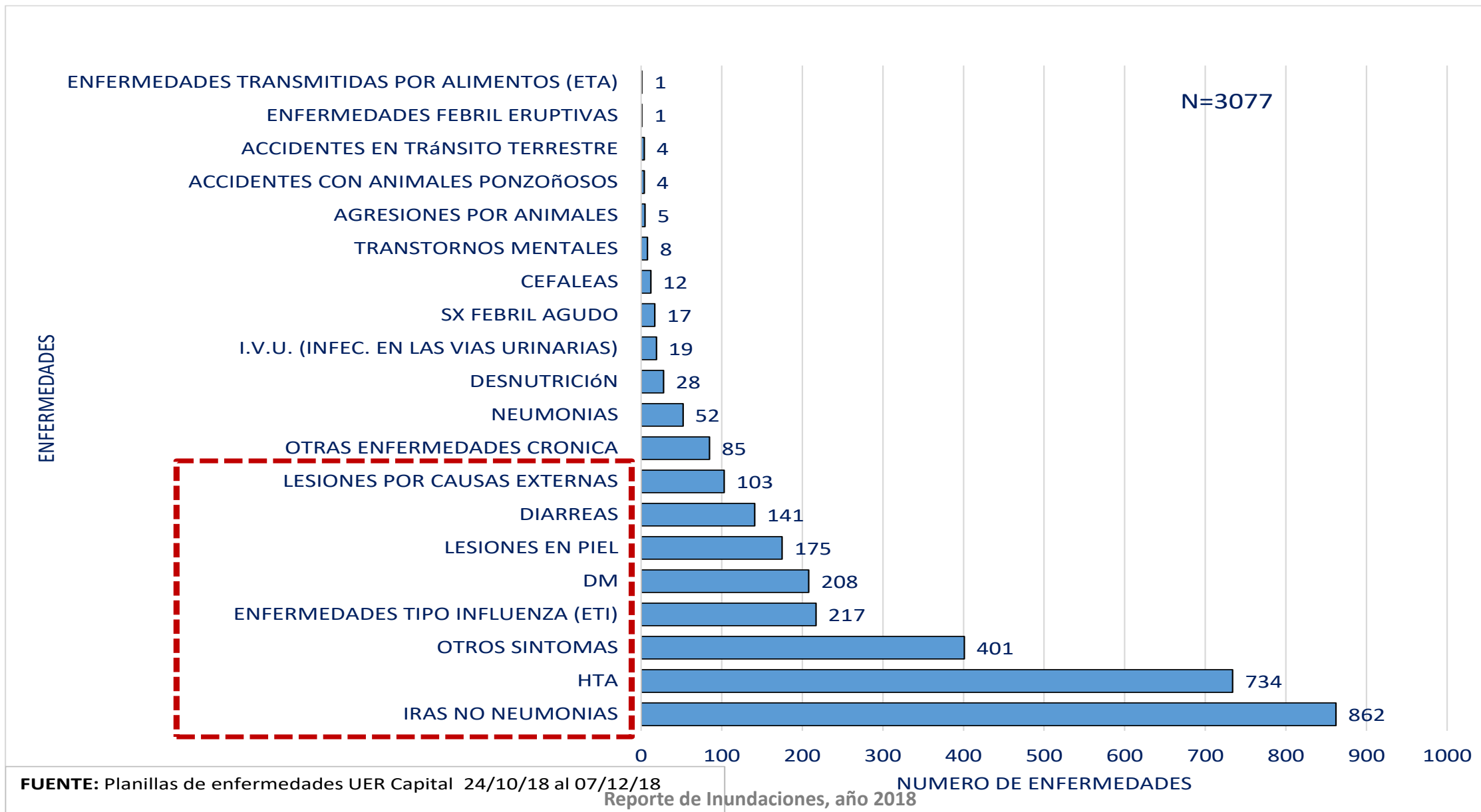
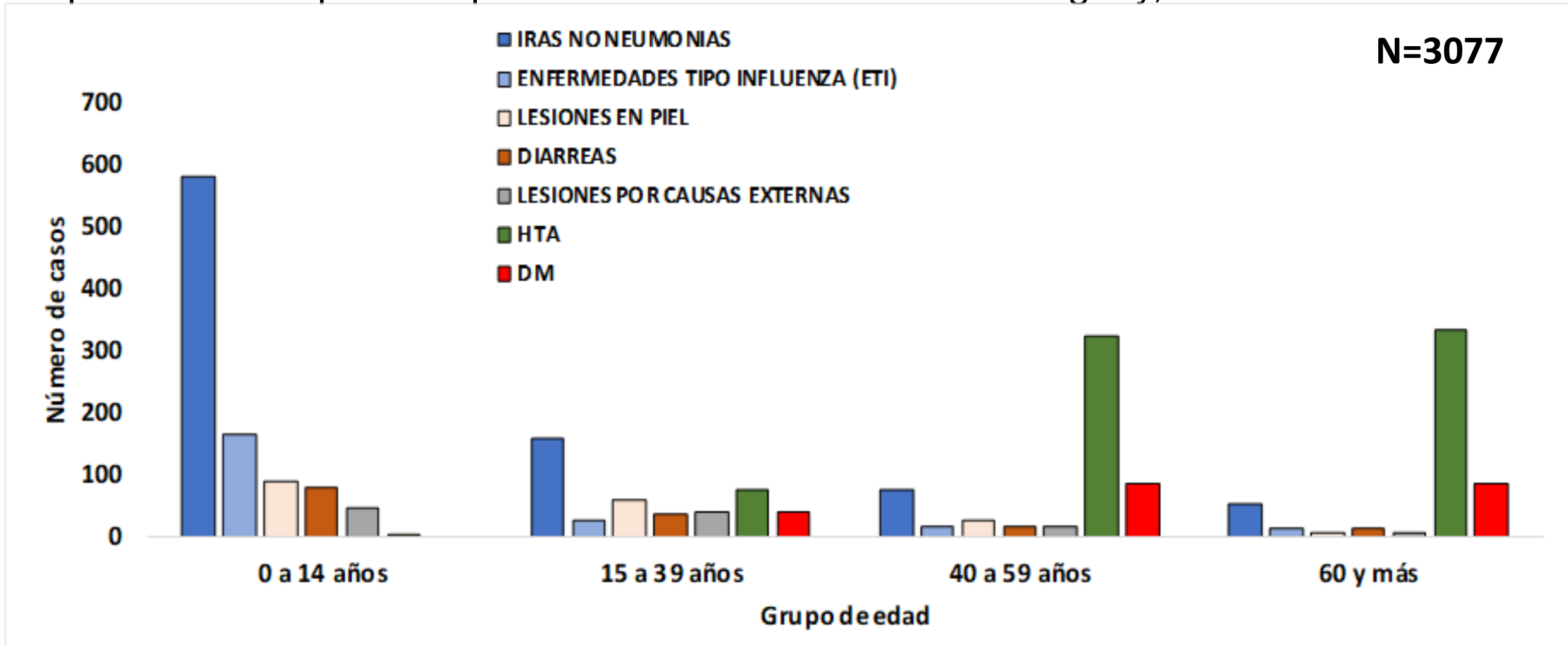


Gráfico 5. Distribución de enfermedades más frecuentes por grupos de edad en población desplazada por inundación en Asunción-Paraguay, 24/10/18 al 07/12/18



FUENTE: Planilla de enfermedades, Capital. Actualizado al 07/12/18

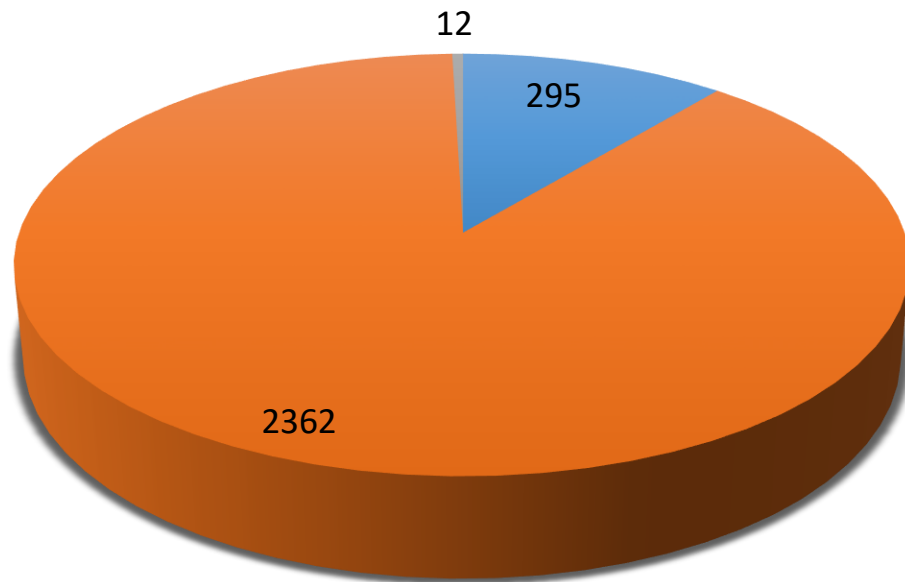
Tabla 2. Resumen de actividades de control vectorial en albergues de Asunción. SENEPA (26 al 30 noviembre de 2018)

FECHA	NOMBRE ALBERGUE	UTILES	INSERVIBLES	NATURALES	CRIADEROS			PREDIOS TRABAJADOS	PREDIOS CON CRIADEROS
					TOTALES	CERRADOS	RENUENTES		
26/11/2018	MANGAL	95	415	12	522	42	6	135	27
27/11/2018	MANGAL	28	580	0	608	23	0	63	19
	PORTON 3	41	186	0	227	13	2	52	21
28/11/2018	MANGAL	20	35	0	55	15	2	25	0
	TRIANGULO	26	225	0	251	13	0	51	12
	1 DE MARZO	5	96	0	101	3	0	9	0
29/11/2018	PUENTE	11	71	0	82	4	0	13	0
	ZONA 44	17	124	0	141	0	0	0	0
	ZONA CARACOL	14	215	0	229	2	0	4	0
	ZONA DELGADILLO	4	133	0	137	1	0	7	5
30/11/2018	11 DE SETIEMBRE	21	162	0	183	8	0	22	15
	VEREDA UCA	13	120	0	133	2	0	15	12
total		295	2.362	12	2.669	126	10	396	111

Fuente: Departamento de Epidemiología SENEPA

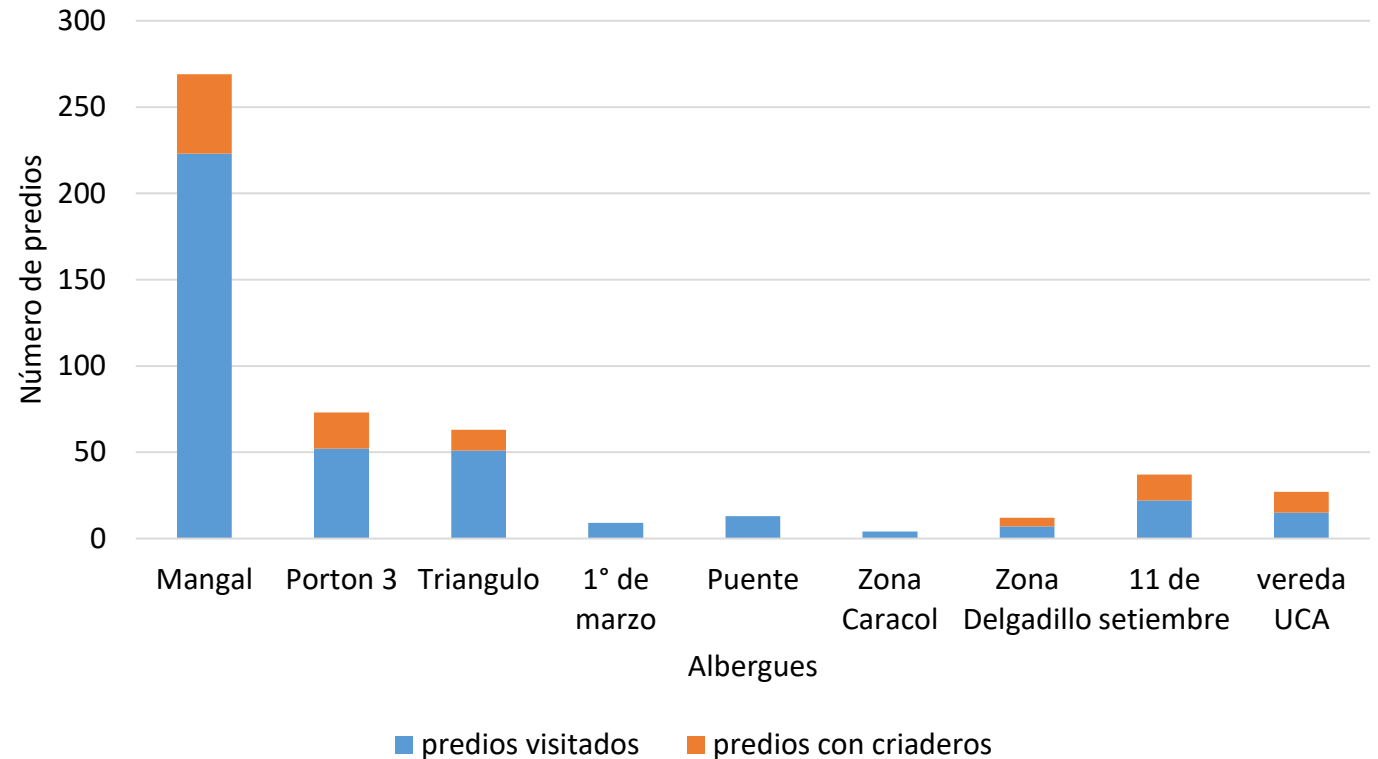
Resumen de actividades de control vectorial en alberges de Asunción. SENEPA (26 al 30 noviembre de 2018)

Distribución de criaderos encontrados, en albergues de Asunción, según su tipificación (N=2.669)



■ utiles ■ inservibles ■ naturales

Número de predios visitados y predios con criaderos, por Albergues (N=396)



Resumen de actividades realizadas en albergues de Asunción (24/10/18 al 07/12/18)

Nº zona	CENSO SEN			CENSO MSPBS					
	Zona_Nombre	Albergues	Nº Familias	Albergues	Número de familias APS	Capital CENSO APS	Capital Asistencia APS	ASANED	SENEPA
1	1_Yukyty	Zona 44	94						
1	1_Yukyty	Zona Caracol	7						
1	1_Yukyty	Arenera	173	CENTRO_ARENAL	55		15		
1	1_Yukyty	1 de Marzo	10						
1	1_Yukyty	Zona Sede	32						
1	1_Yukyty	Placita	21						
1	1_Yukyty	Siembra	13						
1	1_Yukyty	Pasillo	9						
1	1_Yukyty	Delgadillo	8						
1	1_Yukyty	Indígena	10						
1	1_Yukyty	Puente	32						
2	2_Cateura	Vereda UCA	32						
2	2_Cateura	Isidro	85	ESPACIO_PLAZA_SAN_ISID	1				
2	2_Cateura	Setiembre	37	11 DE SETIEMBRE	#				
2	2_Cateura	Sra.	82						
2	2_Cateura	Secc. 13	9						
2	2_Cateura	Mormón	17						
2	2_Cateura	Pablo Rojas	126						
2	2_Cateura	Sol Naciente	11						
2	2_Cateura	12	16	PARADA DE LA LINEA 12	10				
2	2_Cateura	Plaza Japón	191						
2	2_Cateura	EMPO 1	31						
2	2_Cateura	EMPO 2	27						
2	2_Cateura	Caracolito	5						
2	2_Cateura	Fátima	11						
2	2_Cateura	Viveros	8						
2	2_Cateura	Juancito	21	CANCHA JUANCITO	16				
2	2_Cateura	casa de	27						
3	3_Santa Ana	Pytdas.	272	CALLE_21 PDAS Y BRASIL,	0		27		
3	3_Santa Ana	EEUU (29	72	CALLE_EEUU	21				
3	3_Santa Ana	Vy'a Renda	40						
3	3_Santa Ana	II	27	CENTRO_CANCHA_MARAC	13		16		
3	3_Santa Ana	Escurra	80	CENTRO_CANCHA	30		404		
3	3_Santa Ana	Cementerio	54						
3	3_Santa Ana	Colonial	70	CENTRO_CANCHA_COLONI	41		58		
4	1ra. Div.	Infantería -	1189	REFUGIO RI 14	632		1273		
4	1ra. Div.	Triangulo	52						
4	1ra. Div.	Mangal	348						
4	1ra. Div.	Refugio SEN	111	REFUGIO SEN	#				

Nº zona	CENSO SEN			CENSO MSPBS					
	Zona_Nombre	Albergues	Nº Familias	Albergues	Número de familias APS	Capital CENSO APS	Capital Asistencia APS	ASANED	SENEPA
5	5_Chacarita	Catedral	97						
5	5_Chacarita	a	109						
5	5_Chacarita	Cabildo 1	35						
5	5_Chacarita	Cabildo 2	60						
5	5_Chacarita	Gondra	30	REFUGIO_GONDRA	118				
5	5_Chacarita	Gondra	26	ESPACIO_PLAZITA	70		268		
5	5_Chacarita	España	11						
5	5_Chacarita	Paraguari	12						
5	5_Chacarita	Caballero	102	PARQUE CABALLERO	#				
5	5_Chacarita	Caballero -*	65						
5	5_Chacarita	Secc. 14	16	SECCIONAL 14	3				
5	5_Chacarita	Oriental	14						
5	5_Chacarita	Felipe	86						
5	5_Chacarita	San Pedro	50	REFUGIO_COSTANERA	5				
5	5_Chacarita	Caballero --	20						
5	5_Chacarita	Felipe	12						
5	5_Chacarita	Ybapobo	12						
5	5_Chacarita	Barracas	19						
5	5_Chacarita	Arenera	30						
5	5_Chacarita	Artigas	5						
6	6_Sajonia	Zona Pto. Sajonia	15						
6	6_Sajonia	Mapa Cué	67						
6	6_Sajonia	Fábrica de Vidrio	20						
6	6_Sajonia	Escuela Naval	10						
6	6_Sajonia	Cala 'a (Sajonia)	16						
6	6_Sajonia	CAPASA	67						
6	6_Sajonia	Defensoría Pública - Charlotte	56						
6	6_Sajonia	CEMUPE	26						
6	6_Sajonia	Refugio Molino	42						

REFERENCIAS

 Albergues concordantes APS

 Asistencia APS Capital

 SENEPA

 Censo APS Capital

 ASANED

Nº zona	CENSO SEN			CENSO MSPBS						
	Zona_Nombre	Albergues	Nº Familias	Albergues	Número de familias	APS Capital CENSO	APS Capital asistencia	ASANED	SENEPA	
7	7_Mbigua	San Miguel y Olería	45							
7	7_Mbigua	Zuccolillo	45	Refugio Zucolillo	#					
7	7_Mbigua	Abuela Cepi	25							
7	7_Mbigua	San Francisco	69							
7	7_Mbigua	Barrail	25							
7	7_Mbigua	Caacupemí	65							
7	7_Mbigua	Sanders	17							
7	7_Mbigua	Parada del Inter	43	ALTOS (PARADA DEL INTER)	17					
7	7_Mbigua	3 de Mayo	80	3 DE MAYO	9					
7	7_Mbigua	MOPC	20							
7	7_Mbigua	San Juan	15							
7	7_Mbigua	María Auxiliadora	17							
7	7_Mbigua	Ex Diario Noticias	45	REFUGIO EX NOTICIAS	#					
7	7_Mbigua	Refugio Cardozo	40							
7	7_Mbigua	Refugio Na Isa	15							
7	7_Mbigua	Santa Cruz	45							
7	7_Mbigua	San Miguel Guerrero	20							
7	7_Mbigua	8 de Junio	53	REFUGIO_8 DE JUNIO	6					
7	7_Mbigua	Vecinos	35							
8	8_Tablada Nueva	Refugio Gas Corona	164	GAS CORONA 1	150		46			
8	8_Tablada Nueva	Tablada centro	569							
8	8_Tablada Nueva	Vía Férrea	20							
8	8_Tablada Nueva	Parque Mburicaó	201							
8	8_Tablada Nueva	Corona 2	40							
8	8_Tablada Nueva	Seccional sub 5	20							
8	8_Tablada Nueva	Laguna Pyta	136							
9	9_Lombardo-	Vía Férrea	49							
9	9_Lombardo-	San Jorge	228							
9	9_Lombardo-	Cerrito	151							
9	9_Lombardo-	Fátima	109							
9	9_Lombardo-	Santa Rosa	116							
9	9_Lombardo-	San Francisco	168	REFUGIO SAN FRANCISCO	#		324			
9	9_Lombardo-	San Ramón	8							
9	9_Lombardo-	Rosa Mística	11							
9	9_Lombardo-	RC 4	37	REFUGIO RC 4	#					
9	9_Lombardo-	Puerto Unión	20							
9	9_Lombardo-	Puente Remanso	30							
9	9_Lombardo-	Caacupé mi	11							
10	10_Puerto Botánico	COPACO	398	COPACO	82		593			
10	10_Puerto Botánico	Callejón Azteca	18							
10	10_Puerto Botánico	Sub Estática	15							
10	10_Puerto Botánico	Refugio Gaboto	38							

Instituciones

Nº Albergues

SEN

110

APS/MSPBS (censo)

55

APS/MSPBS (asistencia)

27

ASANED/MSPBS (censo)

9

SENEPA/MSPBS (control vectorial)

20

REFERENCIAS

 Albergues concordantes APS

 Asistencia APS Capital

 SENEPA

 Censo APS Capital

 ASANED

Fuente de datos

- Dirección hidrología. DINAC
- Secretaria de Emergencia Nacional (SEN)
- Atención Primaria de la Salud Capital (APS Capital)
- Unidad Epidemiologica Capital (UER Capital)
- Unidad Epidemiologica Central (UER Central)
- Unidad Epidemiologica Presidente Hayes (UER Pte. Hayes)
- Unidad Epidemiologica Misiones (UER Misiones)
- Unidad Epidemiologica Ñeembucú (UER Ñeembucú)
- Servicio Nacional de Erradicación de Paludismo (SENEPA)
- Coordinación de Salud en Emergencias y Desastres (ASANED)

Reporte elaborado por:

Centro de Información Epidemiologica
Dirección General de Vigilancia de la Salud(DGVS)-MSPBS
Email: análisis.dgvs2016@gmail.com

Disponible en:

<http://www.vigisalud.gov.py/webdgvs/>



Gracias