

Monitoreo Salud Ambiental

Reporte N° 10/2023

Fecha: 23/03/2023; Hora: 12:00 h

Tema: Inundaciones súbitas por intensas precipitaciones en Paraguay.

Reporte elaborado por: Centro Nacional de Información y Vigilancia de Salud

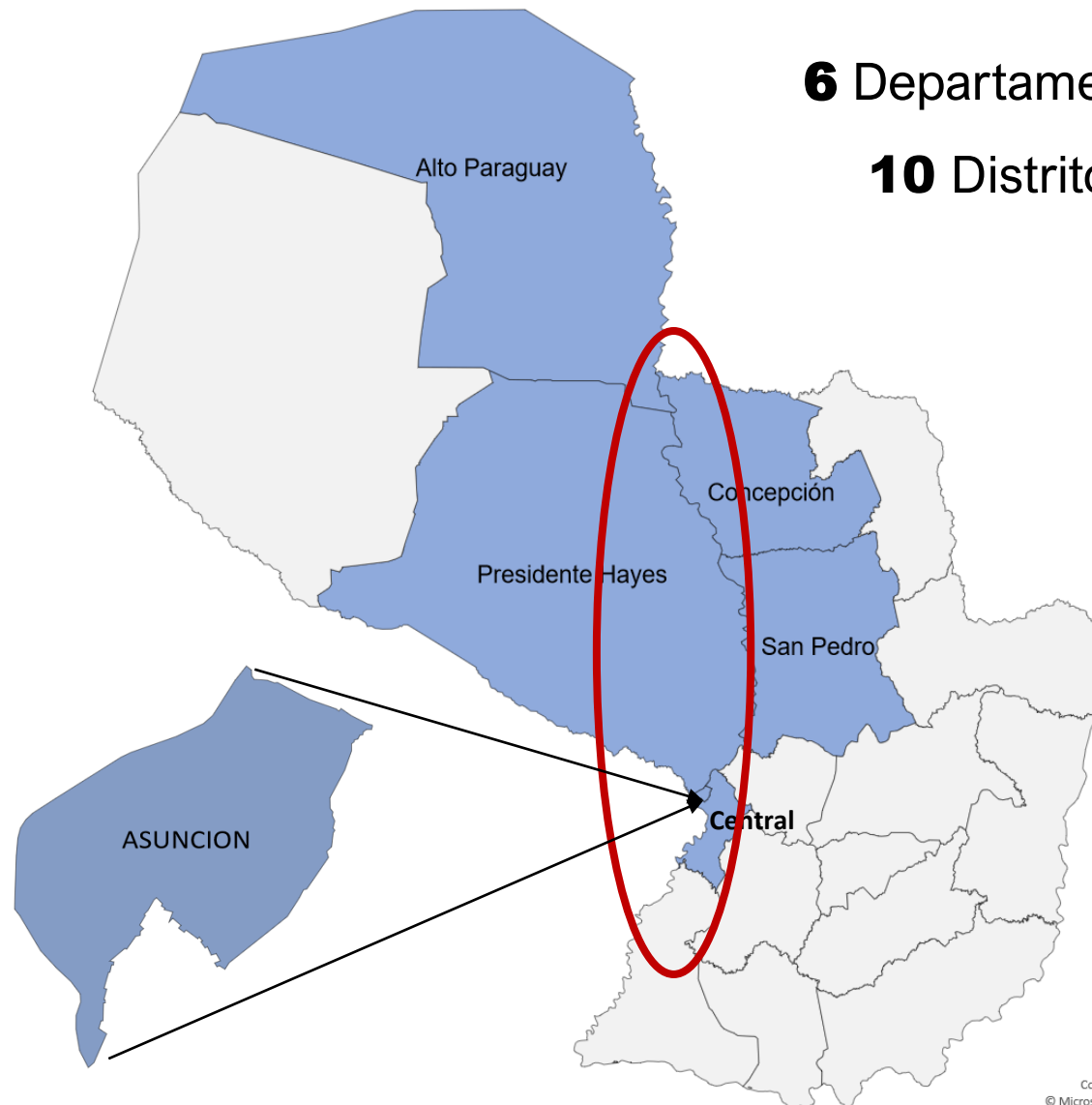
Dirección General de Vigilancia de la Salud-MSPBS

Afectación por inundaciones en Paraguay, 23/03/2023

CONTENIDO

1. Resumen Departamentos afectados por inundaciones
2. Condiciones climáticas e hidrológicas
3. Monitoreo Vigilancia Epidemiológica
4. Enfermedades trazadoras
5. Situación actual: Presidente Hayes, Alto Paraguay, Concepción, San Pedro, Asunción y Central.
6. Actividades realizadas ASANED
7. Recomendaciones

En este reporte, se incluyen actualizaciones de las Unidades Epidemiológicas Regionales de departamentos afectados, además de las actividades realizadas por ASANED/MSPBS.



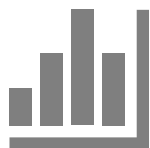


Departamentos afectados por inundaciones actualmente, Paraguay al 23/03/2023

6 Departamentos

Alto Paraguay, Concepción, Presidente Hayes, San Pedro, Asunción, Central

10 Distritos afectados



- Concepción
- Carmelo Peralta
- La Victoria (Puerto Casado)
- Puerto Pinasco (aislado+8/18 comunidades indigenas)
- Nanawa
- Villa Hayes
- Puerto Antequera
- Asunción (Chacarita + Bañado norte y sur)
- Villeta
- Mariano Roque Alonso

15 Albergues instalados



Puerto Casado (1) -Polideportivo Coliseo
Concepción (3) -Albergue Puerto Viejo; Albergue Molino, RI 10 Sauce,
Asunción (11)-Refugio RC4 de Zeballos Kue, Refugio Predio Copaco, Albergue Cañadón Chaqueño 2, Albergue Ex Mbigua- San Miguel, Albergue casita de colores (al costado de la costanera), otros

Enfermedades más frecuentes

HTA, Enfermedad Tipo Influenza, Síndrome Febril Agudo, Lesiones de causas externas

Fallecidos o desaparecidos

Un fallecido (20/03/2023) en el distrito de Puerto Pinasco, dpto. Presidente Hayes.

Otros riesgos potenciales para la salud

Enfermedades gastroentéricas, Enfermedades respiratorias, Leptospirosis , Mordedura de serpientes y otros animales ponzoñosos

Condiciones climáticas e hidrológicas

Pronóstico para el Interior

Ciudad	jueves 23/03/2023	viernes 24/03/2023	sábado 25/03/2023
Concepción	Caluroso, cielo parcialmente nublado a nublado, vientos del noreste, luego variables, chaparrones con ocasionales tormentas eléctricas. Max: 33°C	Caluroso, cielo parcialmente nublado a nublado, vientos variables, chaparrones con ocasionales tormentas eléctricas. Min: 24°C - Max: 33°C	Caluroso, cielo parcialmente nublado a nublado, vientos variables, chaparrones. Min: 24°C - Max: 33°C
San Pedro	Caluroso, cielo parcialmente nublado a nublado, vientos del noreste, luego variables, chaparrones con ocasionales tormentas eléctricas. Max: 34°C	Caluroso, cielo parcialmente nublado a nublado, vientos variables, chaparrones. Min: 24°C - Max: 33°C	Caluroso, cielo parcialmente nublado a nublado, vientos variables, chaparrones con ocasionales tormentas eléctricas. Min: 25°C - Max: 34°C
Pedro Juan Caballero	Caluroso, cielo parcialmente nublado a nublado, vientos del noreste, luego variables, chaparrones con ocasionales tormentas eléctricas. Max: 31°C	Cálido a caluroso, cielo parcialmente nublado a nublado, vientos variables, chaparrones con ocasionales tormentas eléctricas. Min: 22°C - Max: 31°C	Cálido a caluroso, cielo parcialmente nublado a nublado, vientos variables, chaparrones. Min: 22°C - Max: 31°C
Salto del Guairá	Caluroso, cielo parcialmente nublado a nublado, vientos del noreste, luego variables, chaparrones. Max: 32°C	Cálido a caluroso, cielo parcialmente nublado a nublado, vientos variables. Min: 22°C - Max: 32°C	Caluroso, cielo parcialmente nublado a nublado, vientos variables, chaparrones con ocasionales tormentas eléctricas. Min: 23°C - Max: 32°C
Pozo Colorado	Caluroso, cielo parcialmente nublado a nublado, vientos del noreste, luego variables, chaparrones con ocasionales tormentas eléctricas. Max: 33°C	Caluroso, cielo mayormente nublado, vientos variables, chaparrones con ocasionales tormentas eléctricas. Min: 25°C - Max: 33°C	Caluroso, cielo parcialmente nublado a nublado, vientos variables, chaparrones con ocasionales tormentas eléctricas. Min: 25°C - Max: 34°C
Fuerte Olimpo	Caluroso, cielo mayormente nublado, vientos del noreste, lluvias con ocasionales tormentas eléctricas. Max: 33°C	Caluroso, cielo mayormente nublado, vientos variables, chaparrones con ocasionales tormentas eléctricas. Min: 24°C - Max: 33°C	Caluroso, cielo parcialmente nublado a nublado, vientos del noreste, chaparrones. Min: 24°C - Max: 33°C
Mariscal José Félix Estigarribia	Caluroso, cielo parcialmente nublado a nublado, vientos del noreste, luego variables, chaparrones con ocasionales tormentas eléctricas. Max: 32°C	Caluroso, cielo mayormente nublado, vientos variables, chaparrones con ocasionales tormentas eléctricas. Min: 24°C - Max: 33°C	Caluroso, cielo parcialmente nublado a nublado, vientos del noreste, chaparrones con ocasionales tormentas eléctricas. Min: 24°C - Max: 33°C

Pronóstico meteorológico

Fenómeno esperado: Lluvias con tormentas eléctricas moderadas y ráfagas de vientos moderadas a fuertes.

Fecha: 23/03/2023

Hora de emisión: 13:48:20 H.O.P.



Núcleos de tormenta comienzan a desarrollarse sobre la zona de cobertura y debido a la alta inestabilidad no se descarta que generen fenómenos de tiempo severo de manera puntual durante la tarde de hoy jueves 23.

Zona de cobertura: Suroeste region Oriental y centro y norte de la Occidental

Departamentos afectados: Sur de Paraguari, Sur de Central, Ñeembucú, Norte de Pte. Hayes, Noreste y noroeste de Alto Paraguay, Noroeste de Boquerón.

<https://www.meteorologia.gov.py/avisos/>

Pronóstico Meteorológico Diario

Pronóstico para Gran Asunción

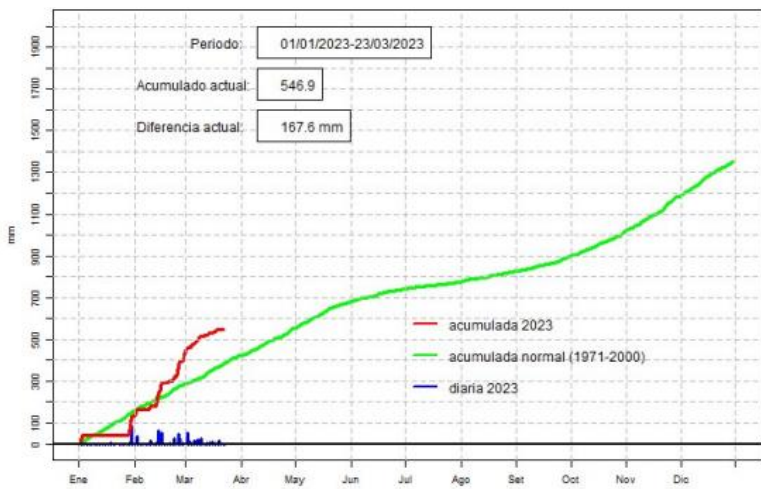
Jueves 23/03/23	Viernes 24/03/23	Sábado 25/03/23	Domingo 26/03/23	Lunes 27/03/23
Caluroso, cielo parcialmente nublado a nublado, vientos del noreste, luego variables. Chaparrones con ocasionales tormentas eléctricas.	Caluroso, cielo parcialmente nublado a nublado, vientos variables. Chaparrones con ocasionales tormentas eléctricas.	Caluroso, cielo parcialmente nublado a nublado, vientos variables. Lluvias dispersas con ocasionales tormentas eléctricas a partir de la tarde.	Caluroso, cielo parcialmente nublado a nublado, vientos variables. Lluvias dispersas con ocasionales tormentas eléctricas.	Cálido a caluroso, cielo mayormente nublado, vientos variables.
Min: -°C - Max: 36°C	Min: 25°C - Max: 35°C	Min: 25°C - Max: 34°C	Min: 24°C - Max: 31°C	Min: 21°C - Max: 31°C

Fuente: DINAC-Dirección de Meteorología e Hidrología

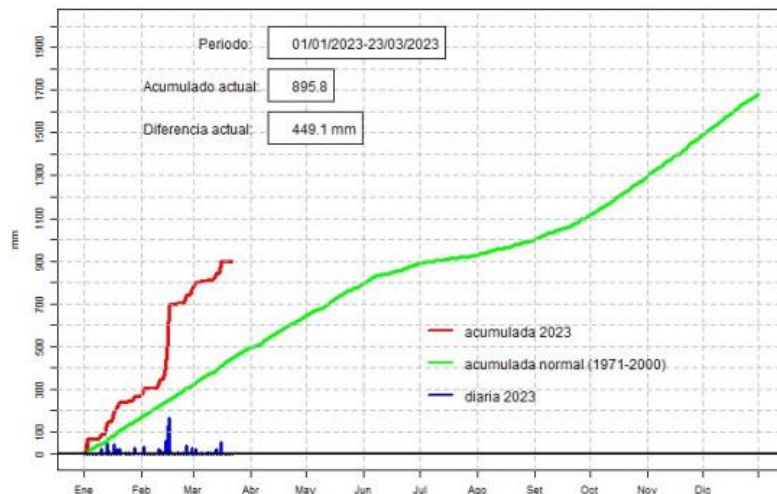
Monitoreo de la precipitación diaria

Distritos seleccionados con acumulada 2023 superiores a los históricos (23/03/2023)

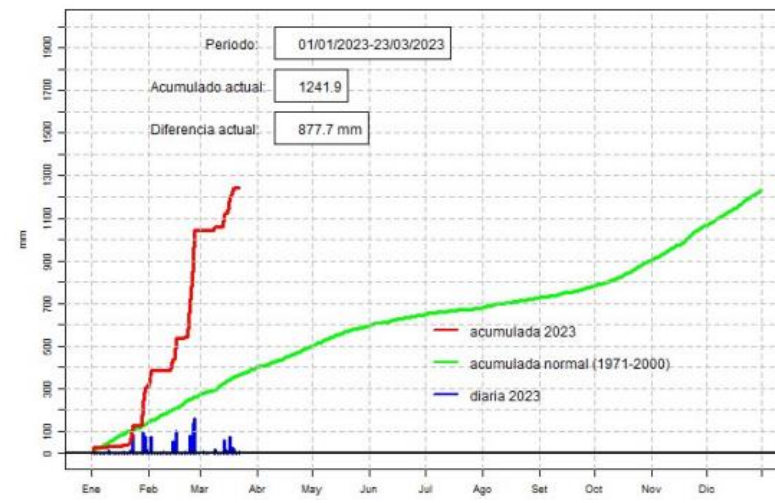
Precipitación diaria, Concepción



Precipitación diaria, Pedro Juan Caballero



Precipitación diaria, Puerto Casado



Según datos del monitoreo de precipitación diaria de la DINAC, se registran acumulados superiores a los normales en varios departamentos de la zona norte del país y Chaco paraguayo. Los distritos monitoreados con acumulados superiores a la media histórica son: Concepción, Pozo Colorado, **Puerto Casado**, San Estanislao, Salto del Guaira, **Pedro Juan Caballero** y San Pedro.

Fuente: DINAC-Dirección de Meteorología e Hidrología

https://www.meteorologia.gov.py/wp-content/uploads/2023/03/precip_diaria-17.pdf

- La primera gran afectación, se registro a mediados de febrero en Amambay que ocasionó precipitaciones súbitas con el desborde del río Aquidaban y afluentes que ocasionaron derrumbes de puentes y cierre de rutas, dejando muchas comunidades aisladas.
- Hasta el momento, la mayor afectación de precipitación acumulada se registra en Puerto Casado, con 877,7 mm (87 cm) sobre la acumulada normal. Esto afecta en mayor medida al departamento de Alto Paraguay (Puerto Casado y Carmelo Peralta).

Informe Hidrometeorológico del Río Paraguay

Situación Actual Fecha: 20-03-2023

Importantes precipitaciones se registraron en las cuencas; alta y media del río Paraguay, dejando excesos pluviométricos en la cuenca media, esto mantiene el repunte en los niveles del río Paraguay, manteniéndose con niveles muy por encima de la media para la época.

Perspectiva semanal de lluvias dentro del área de influencia del río Paraguay

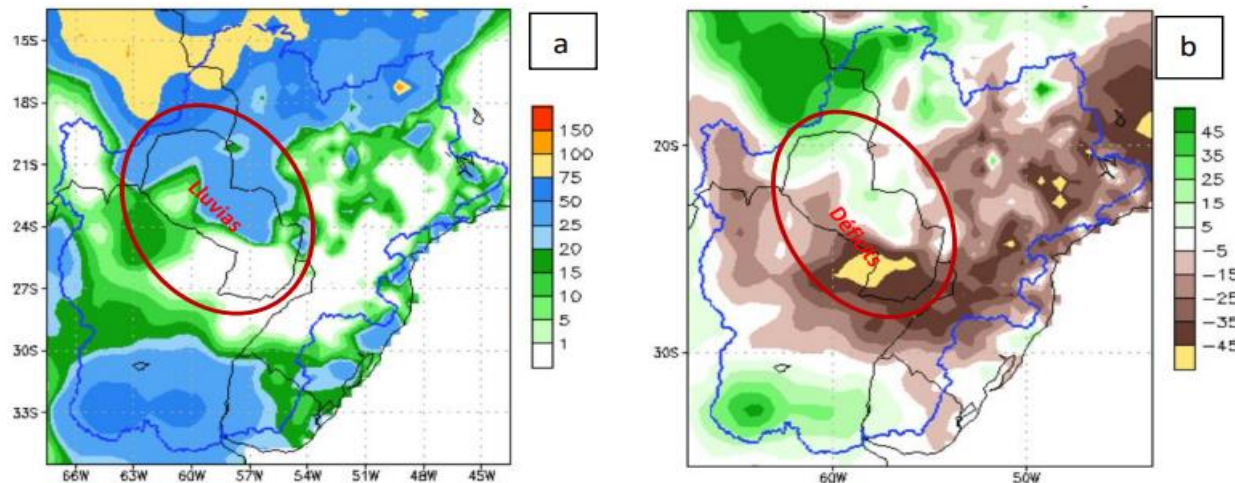


Figura 1: a) Cantidad de lluvia prevista (en mm) desde el 19 al 25 de marzo. b) Anomalía de lluvia acumulada (en mm) desde el 19 al 25 de marzo. En él se pueden determinar las zonas con posibles excesos (verde) o déficits (marrón) de lluvias previstas para esas fechas. Fuente: NOAA.

Pronóstico semanal de alturas hidrométricas del río Paraguay

Para las próximas tres semanas, las alturas hidrométricas pueden llegar a los siguientes niveles:

Estación / Fecha	Actual	Pronóstico (en metros)		
	20 mar	27 mar	03 abr	10 abr
Fuerte Olimpo	5,74 E	5,78	5,85	5,92
Concepción	6,10 E	6,15	6,20	6,10
Asunción	5,21 +06	5,35	5,40	5,30
Alberdi	5,64 +08	5,75	5,85	5,65
Pilar	5,34 +06	5,40	5,46	5,58

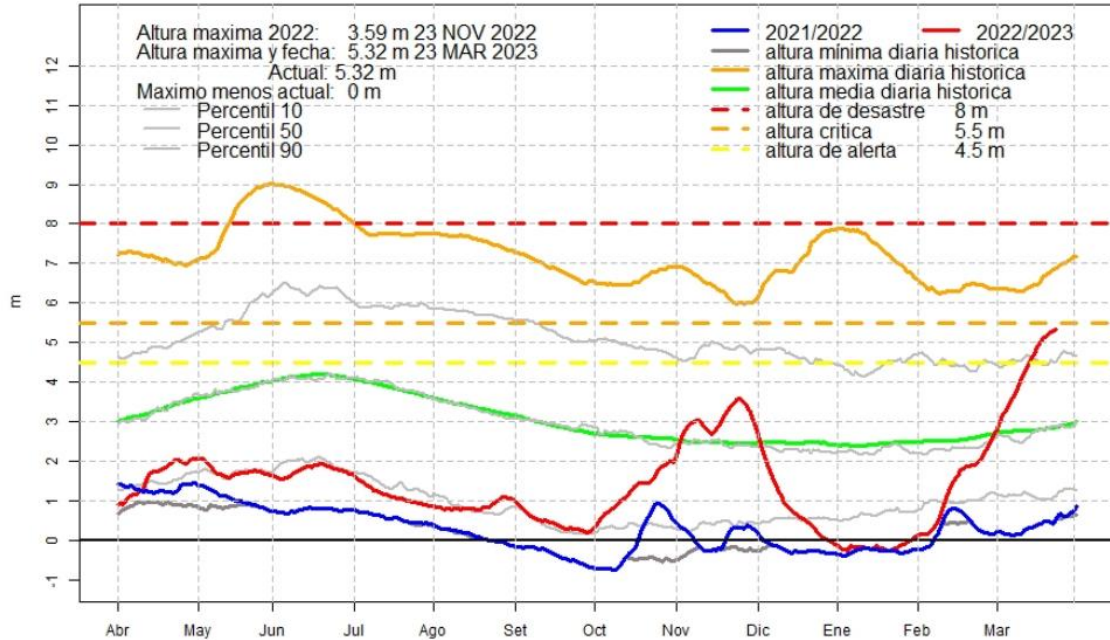
Rango de Incertidumbre: +/-20cm

Obs: Estos valores están basados en análisis previos teniendo en cuenta salidas de modelos numéricos, datos observados y registros históricos, por lo que la probabilidad de ocurrencia está sujeta a un cierto rango de error. Estas proyecciones se irán actualizando cada semana desde las instituciones involucradas en este documento que estarán en monitoreo constante de las condiciones hidrometeorológicas del territorio paraguayo.

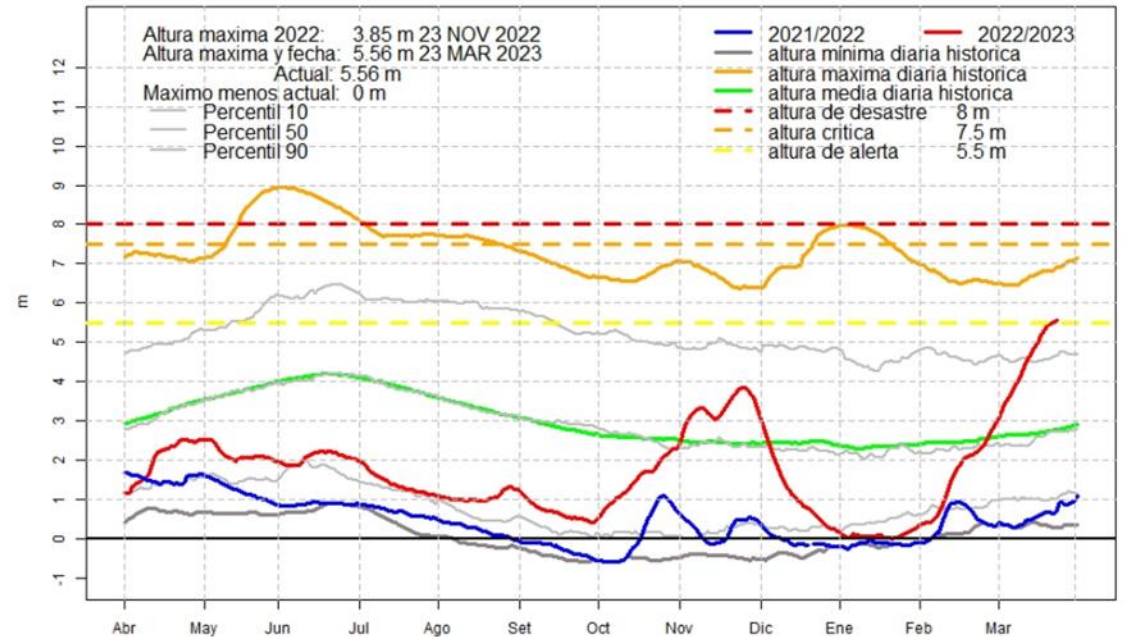
Para las cuencas alta, media y baja, se espera que su nivel ascienda levemente en las próximas dos semanas de pronóstico.

Nivel del río Paraguay en Asunción y Villeta, 23/03/2023

Altura diaria del río Paraguay, Asuncion



Altura diaria del río Paraguay, Villeta



https://www.meteorologia.gov.py/wp-content/uploads/2023/03/altura_diaria-25.pdf

En los últimos 14 días, se registran aumento de +1,42 m. y +1,39 m. en Asunción y Villeta

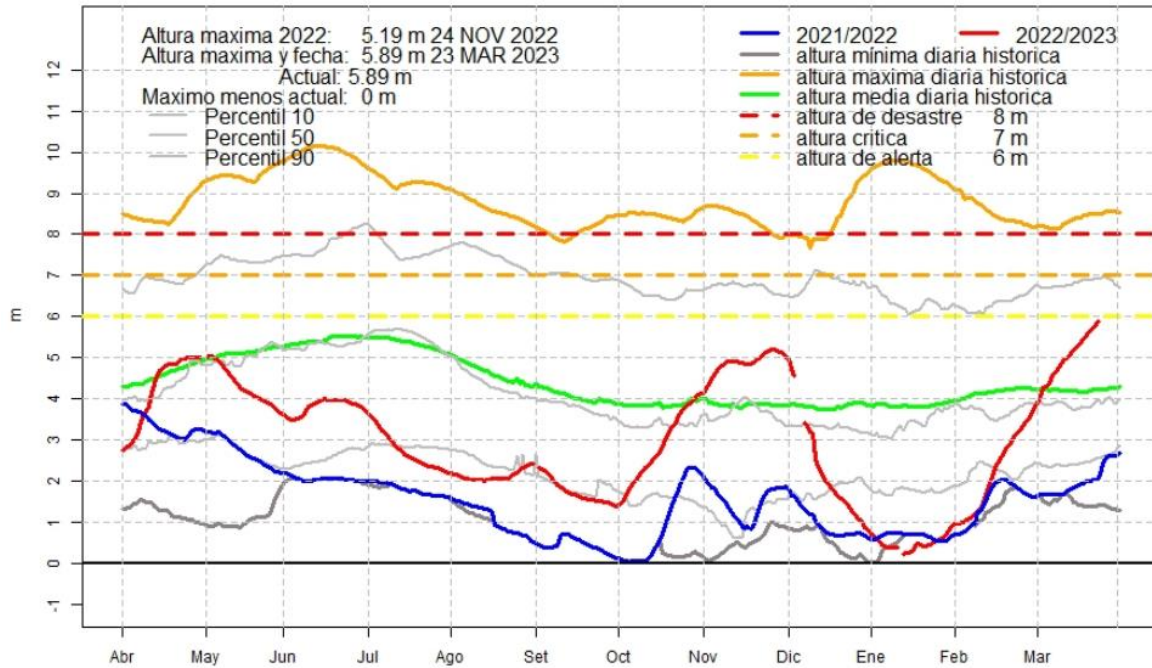
Monitoreo diario del río Paraguay al 23/03/2023

Localidad	Nivel del día	Variación del día	Referencias		
			Alerta	Critico	Desastre
Asunción	5,32 m	+2 cm	4,5 m	5,5 m	8,0 m
Villeta	5,56 m	+3 cm	5,5 m	7,5 m	8,0 m

Fuente: DINAC, <https://www.meteorologia.gov.py>

Nivel del río Paraguay en Alberdi, 23/03/2023

Altura diaria del río Paraguay, Alberdi



En los últimos 14 días, se registra aumento de +1,07 m. en Alberdi

Monitoreo diario del río Paraguay al 23/03/2023

Localidad	Nivel del día	Variación del día	Referencias		
			Alerta	Critico	Desastre
Alberdi	5,89 m	+8 cm	6,0 m	7,0 m	8,0 m

Fuente: DINAC, <https://www.meteorologia.gov.py>

https://www.meteorologia.gov.py/wp-content/uploads/2023/03/altura_diaria-25.pdf

Monitoreo Vigilancia de la Salud

Monitoreo de Enfermedades Trazadoras

SE 10/2021

Departamentos	Enfermedades Tipo Influenza	Enfermedad Diarreica Aguda	Arbovirosis* Notificaciones	Otros
Concepción	↑ 39%	↑ 45%	238	
Alto Paraguay	↑ 13%	↑ 20%	↑ 44	
Pdte. Hayes	↑ 63%	↑ 37%	↑ 146	
San Pedro N.	↑ 45%	↑ 48%	59	
Asunción	↑ 7%	↑ 7%		
Central	↑ 18%	↓ 10%		↑ 12% COVID-19*

*datos a la SE 11/2023

Fuentes consultadas:

<https://sistemasdgvs.mspbs.gov.py/sistemas/dashboardno/>

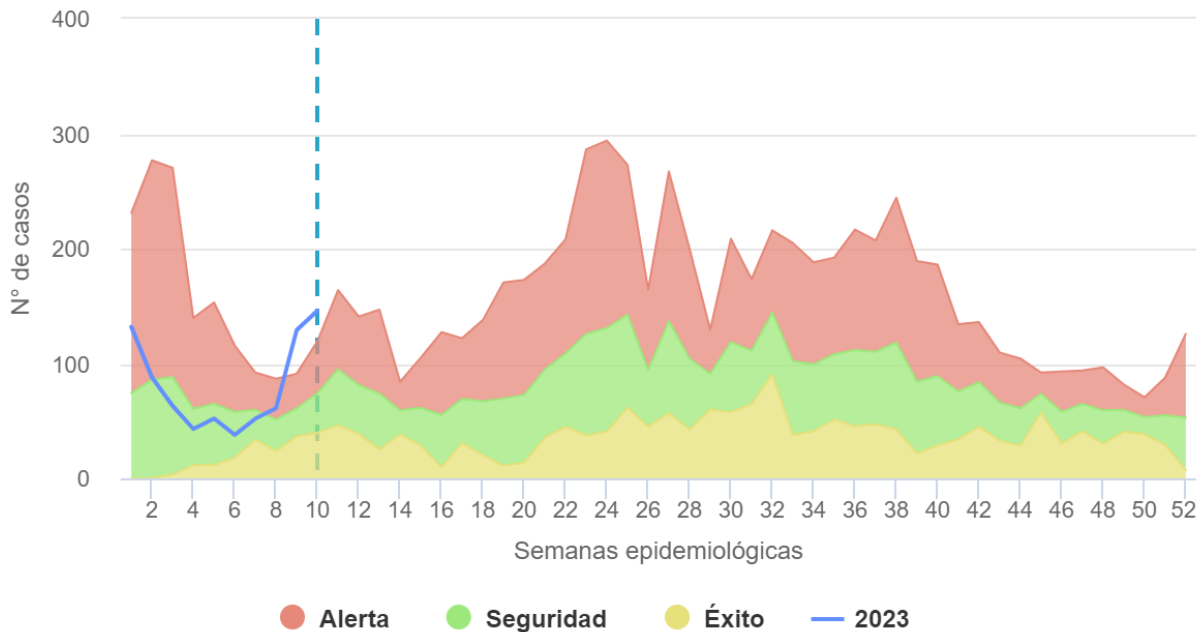
https://dgvs.mspbs.gov.py/files/boletines_sala_situaciones/Web_Sala%20de%20Situaci%C3%B3n%20de%20Arbovirosis_SE%2010-2023.pdf

<https://dgvs.mspbs.gov.py/reporte-covid-19/>

Vigilancia por planilla semanal ENO ALTO PARAGUAY

Canal endémico de Enfermedades tipo influenza según
semanas epidemiológicas

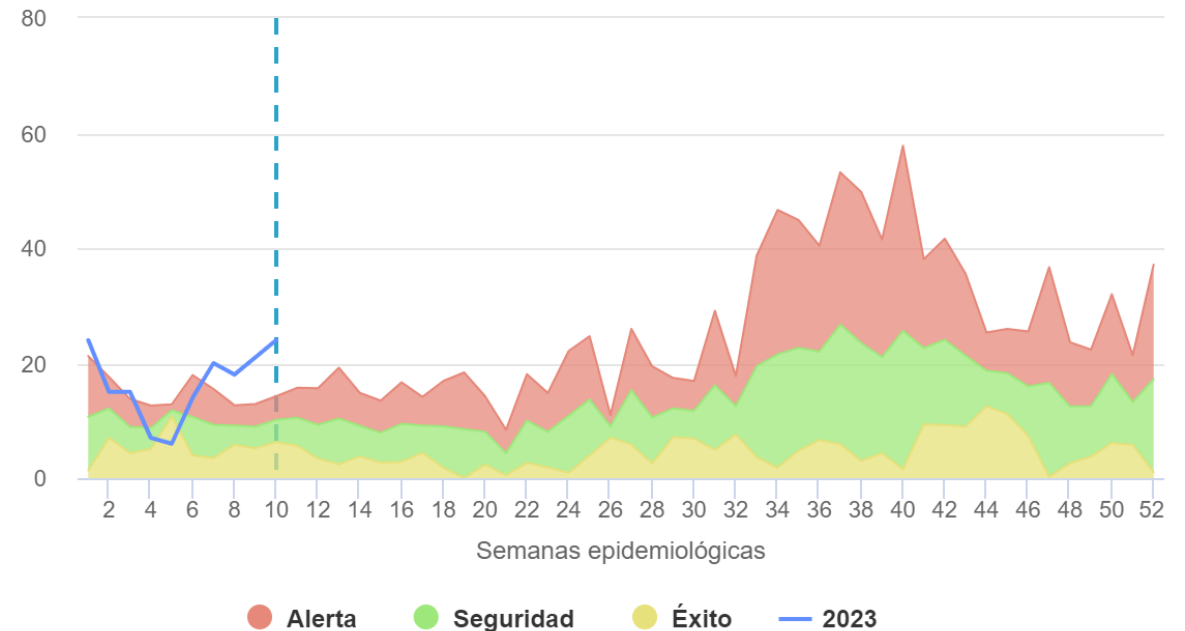
2023, XVII Reg. San. ALTO PARAGUAY



Fuente: VENOCD - DGVS | Según datos de la fecha: 21/03/2023

Canal endémico de Diarreas agudas según semanas
epidemiológicas

2023, XVII Reg. San. ALTO PARAGUAY



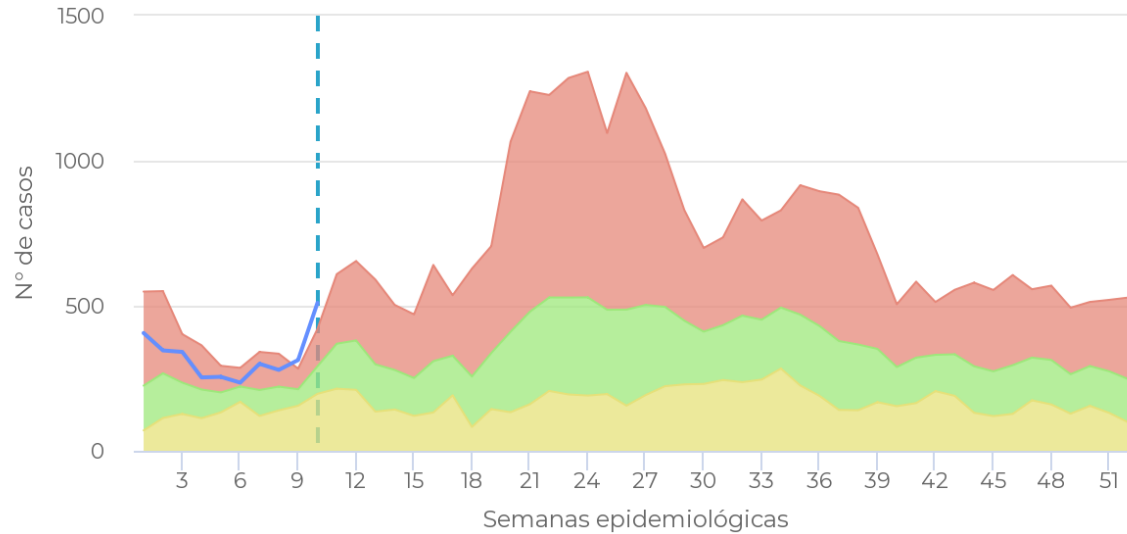
Fuente: VENOCD - DGVS | Según datos de la fecha: 21/03/2023

Según reporte de las Enfermedades de Notificación Obligatoria (ENO) por planilla semanal, en Alto Paraguay, se registra un aumento de casos de ETI (+13%) y las diarreas agudas (+20%) con respecto a la semana anterior, y se ubican en la zona de epidemia.

Vigilancia por planilla semanal ENO PRESIDENTE HAYES

Canal endémico de Enfermedades tipo influenza según
semanas epidemiológicas

2023, XV Reg. San. PTE. HAYES

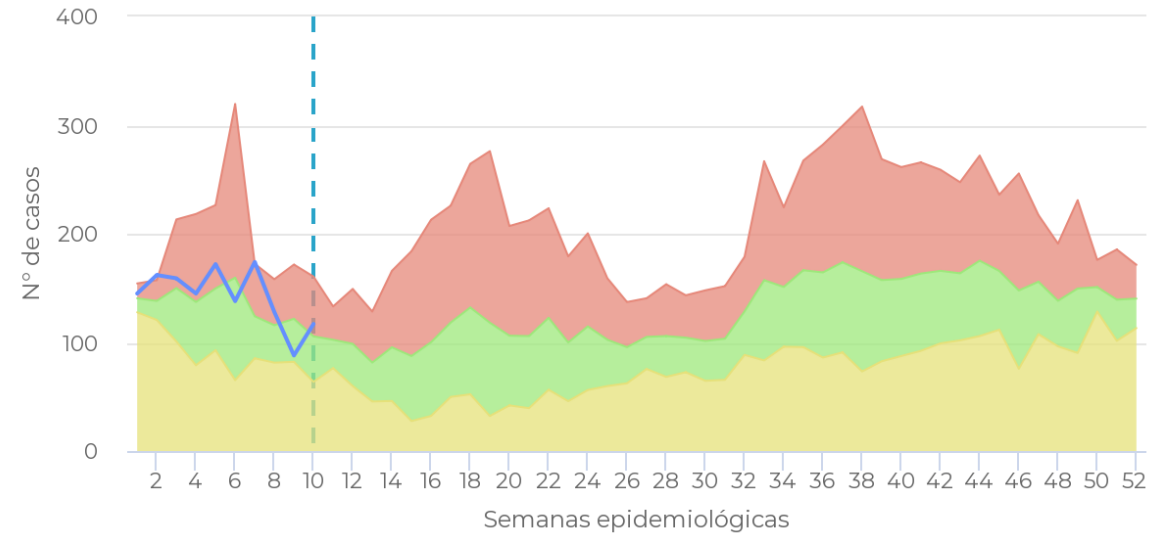


● Alerta ● Seguridad ● Éxito — 2023

Fuente: VENOCD - DGVS | Según datos de la fecha: 21/03/2023

Canal endémico de Diarreas agudas según semanas
epidemiológicas

2023, XV Reg. San. PTE. HAYES



● Alerta ● Seguridad ● Éxito — 2023

Fuente: VENOCD - DGVS | Según datos de la fecha: 21/03/2023

Según reporte de ENO por planilla semanal, en Presidente Hayes, se registra un aumento de casos de ETI (+63%) y las diarreas agudas (+37%) con respecto a la semana anterior.

Resumen de la vigilancia intensificada por inundaciones en Pdte. Hayes, Del 01/03/2023 al 15/03/2023

Evento	Precipitaciones intensas/Inundaciones
Lugar de afectación	Departamento de Pdte Hayes
Fecha del evento	1/3/2023
Fecha de actualización	15 03 2023 Hora: 16:00
Dias de Afectacion	14
Distritos afectados	3/10 (30%)
Comunidad indigenas Afectadas	49
Familias afectadas	1.778
Albergues instalados	1
Albergues instalados Lado Argentino	0
Servicios de salud afectados:	0
Servicios de Salud Aislados	9
Atenciones en salud	19
Patologias mas Frecuentes	Infecciones Respiratorias Agudas no Neumonías y HTA, (11% ambos)
Brote de Enfermedades	No se registran
Derivaciones Via Aerea/Fluvial y Terrestre	2
Fallecidos:	No se registran

Fuente: DEPARTAMENTO VIGILANCIA XV RS Pdte Hayes

Traslados Vía Área

En coordinación con las Fuerza Aéreas se pudo realizar a la fecha 2 derivaciones de pacientes que se encontraban en zonas inaccesibles (1 Código Rojo y 1 Accidente Ofídico).

Fuente: Reporte UER
XV RS Pdte. Hayes

Tabla 2. Zonas afectadas por distritos, 15/03/2023

Distritos Afectados	Comunidades Afectadas por Acceso y Aisladas	Servicios de Salud Aislados
Villa Hayes (9 comunidades indígenas)	C.I Espinillo, C.I Makalaguaya, C.I San Fernando, (C.I Curupayty, C.I Paso Lima, C.I Colonia 96, C.I Rodolfito, C.I Xamot Kaset, CI Nepoxen. Comunidad Nueva Mestre con sus 3 nucleos, Rio Verde Sur	D.I Espinillo, D.I Makalaguaya, USF Xamot Kaset, P.S Nueva Mestre
Irala Fernández (17 comunidades indígenas)	C.I El Estribo con sus 12 aldeas, C.I Nueva Promesa, C.I Armonía, C.I Karandilla Poty,	U.S.F El Estribo
Pto. Pinasco (23 comunidades indígenas)	C.I La Patria (18 Aldeas), C.I San Carlos con sus 4 aldeas, Comunidad Ceibo, C. Tupasy Renda, C. I Gente Rory, Comunidad Colonia 24, Ramales	USF La Patria, P.S Ceibo, P.S Tupasy Renda, DI San Carlos
3 Distritos	53 Comunidades	9 Servicios de Salud Aislados

Tabla 3. Monitoreo de los distritos afectados, 15/03/2023

Distritos Afectados	Familias afectadas*	Familias Inundadas	Comunidades Aisladas	Comunidad con Acceso Clausurados	Albergues	Familias afectadas en Albergue
Villa Hayes	277	18	8	10	1	18
Pto. Pinasco	1474	8	28	28	0	0
Distrito Irala Fernández	27	1	10	20	0	0
Total=	1778	27	46	58	1	18

Consultas realizadas* en zonas afectadas por inundaciones, Pdte. Hayes, 21/03/2023

Enfermedades	TOTAL
IRAS no Neumonías	22
HTA	8
ETI	3
Lesiones en piel	3
Diarrea	1
Lesiones de causas externas	1
Enf. Transmitida por Alimentos (ETA)	1
Total	39

Consultas total	149
Vacunación (N° dosis)	28

* USF Pozo Colorado, CS Nanawa, USF Puerto Pinasco, PS Tupasy Renda

Actualización 21/03/2023

- Se incluye Nanawa con 5 familias desplazadas.
- En Puerto Pinasco, se registra un fallecido masculino, 34 años. Personal contratado para realizar alambrado, que sale caminando de la zona de inundación. Dx. defunción Hipoglicemia severa, etilista crónico.

Stock de antiofídico: 413 dosis
En el departamento de Pdte. Hayes

Fuente: Monitoreo UER XV RS Pdte. Hayes

Fuente: Reporte UER XV RS Pdte. Hayes, 15/03/2023



Fotografía 1. Zonas afectadas por inundaciones, Pdte Hayes



Fotografía 2. Derivación aérea de paciente, Pdte.Hayes

ALTO PARAGUAY, 23/03/2023

Distrito afectado: Puerto Casado

Distritos	Familias afectadas	N° familias	Observación
Puerto Casado	6 comunidades indigenas -Km 40 -km 49 -Castilla -Machete Vaina -Boqueróncue -Riacho Mosquito	271	Casas inundadas: 271 - Familias Damnificadas: 271 - Niños en Riesgo: 457 - Gestantes en Riesgo: 17 - Adultos Mayores: 80 - Discapacitados en Riesgo: 7
Puerto Casado (Casco Urbano)	Barrio San Miguel Barrio San Juan Barrio Rosa Mística	12	Familias damnificadas: 12 en Albergue ubicado en el Coliseo Deportivo de Puerto Casado Niños en riesgo:31 Gestantes en riesgo:0 Adultos Mayores: 1 Discapacitados: 0 A estas familias, el equipo de Centro de Salud les brindaron asistencia medica en fecha 27/02/2023
Total familias		283	

Consultas realizadas* en zonas afectadas por inundaciones, Alto Paraguay, 19/03/2023

Enfermedades	TOTAL
IRAS no Neumonias	62
HTA	53
ETI	39
Sx. Febril agudo	24
Diabetes mellitus	14
Diarrea	11
Lesiones de causas externas	10
Neumonías	4
Lesiones en piel	3
Total	220

- 65 Niños del Barrio Ma. Auxiliadora y Don Bosco fueron beneficiados con la entrega de leche del programa PANI.

* USF Puerto Sastre, USF Puerto Casado, CS Puerto Casado, USF Riacho Mosquito



Fotografía 1. Atención médica USF Riacho mosquito, Alto Paraguay.

Fuente: Monitoreo UER/APS XVII RS Alto Paraguay

Concepción, 23/03/2023

Distrito afectado: Concepción

Localidades afectadas	N° familias	Desplazadas	Observación
Chaco'i	157	37	<p>Albergue Puerto Viejo 25 familias: 33 Niños menores de 5 años y 2 embarazadas.</p> <p>Albergue Molino 12 Familias. 14 niños menores de 5 años. 120 familias se quedaron en sus hogares no evacuaron. Reciben apoyo de la SEN consistente en colchones y Kit de alimentos</p>
Barrio Calaverita	74	8	<p>Casas inundadas: 74 familias 293 personas, 152 adultos, 141 niños.</p> <p>Albergue RI 10 Sauce. 8 familias 10 niños, 4 embarazadas</p>
Barrio Fátima	8	8	<p>Se mudaron en carpas en lugares mas alto 8 familias afectadas, 6 niños menores de 5 años y 6 adultos mayores. La municipalidad le proveyó de carpas y materiales para sus casas provisorias. Recibe ayuda de la SEN consistente en Kit de alimentos y colchones</p>
Total	239	53	

Consultas realizadas* en zonas afectadas por inundaciones, Concepción, 16/03/2023

Enfermedades	TOTAL
ETI	23
IRAS no Neumonías	12
HTA	10
Lesiones en piel	3
Diarrea	3
Sx. Febril agudo	2
Neumonías	2
Total	55
<hr/>	
Consultas total	67
Vacunación (N° dosis)	19

Concepción, 06/03/2023

Stock de antiofídico: 501 dosis

* USF San Antonio, USF Juan XXIII

San Pedro- área norte, 23/03/2023

Distrito afectado: Puerto Antequera

Localidad afectada: Comunidad Monte Alto

- Casas inundadas: 26
- Familias Damnificadas: 27
- Niños en Riesgo: 36
- Gestantes en Riesgo: 2
- Adultos Mayores: 13
- Discapacitados en Riesgo: 2

San Pedro Norte, 20/03/2023

Stock de antiofídico: 345 dosis

Fuente: Monitoreo UER II RS San Pedro Norte

Dos zonas afectadas: Bañados Norte y Sur, afectando a familias que están asentadas a la ribera del río Paraguay.

Acciones realizadas por APS Capital al 22/03/2023

- Monitoreo de familias desplazadas por microterritorios con georreferenciamiento.
- Se han identificado 11 albergues, de los cuales se ha realizado censo en 9 y otros continúan en proceso*.
- Se han registrado 292 familias, en 8 barrios del Bañado Sur (5) y Norte (3)
- Consultas realizadas 127
- Actividades realizadas 81

*Nota: El número de familias es dinámico y varía dependiendo del día en que se realice el censo.

Asistencia médica brindada en los albergues transitorios, APS Capital, 22/03/2023

Albergue transitorio	Consultas por todas las causas
COPACO	20
BANCO SAN MIGUEL	48
GONDRA	59
Total	127

Actividades realizadas por albergue transitorio, APS Capital, 22/03/2023

ACTIVIDADES	ALBERGUE TRANSITORIO	TOTAL
DESPARASITACION	REFUGIO GONDRA	22
VACUNACION	BANCO SAN MIGUEL, GONDRA	12
PLANIFICACION FAMILIAR	BANCO SAN MIGUEL	4
CONTROL PRENATAL	BANCO SAN MIGUEL	1
CONTROL MEDICO	BANCO SAN MIGUEL, GONDRA	2
PROCEDIMIENTOS	GONDRA, COPACO	40
Total		81

Fuente: Reporte UER/APS XVIII RS Capital



Fotografía 3. Viviendas afectadas por la crecida el río Paraguay, zona Banco San Miguel – territorio de la USF San Juan.



Fotografía 1. CENSO - USF PERPETUO SOCORRO - ALBERGUE transitorio COPACO



Fotografía 2. Actividad de vacunación – USF San Juan – Albergue Transitorio Banco San Miguel

Departamento Central, 23/03/2023

Distritos afectados	Localidades afectadas	N° de familias	Observaciones
Villeta	Barrio San Isidro	7	Desplazadas en alquiler, casas particulares y calle
Mariano Roque Alonso*	Barrio Caacupemí	24	Familias en estado de vulnerabilidad. se mudaron a 200 metros del lugar desmantelando sus viviendas precarias y reutilizando esos materiales para instalarse.
	Barrio Cue Universo	32	

*Mariano Roque Alonso

- **4/12** comedores en funcionamiento por el momento, el resto subieron en otros locales mas arriba (Asoc. de vendedores de pescados- 32 personas, se con ayuda de la SEAM)

➤ Se programa una asistencia médica para el próximo martes 28/03/2023

Actividades realizadas Dirección de Asistencia Sanitaria en Emergencias y Desastres (ASANED)

Actividades realizadas por la Dirección de Asistencia Sanitaria en Emergencias y Desastres (ASANED)

Fecha: 21/03/2023

Evaluación Rápida de la Situación de los albergues en Asunción

- Se visitaron 6 Albergues con 598 familias registradas, con las siguientes condiciones

Suministro de agua	3/6 con una canilla cada una (ESSAP) (3 canillas en total)
--------------------	---

Recolección de basura	1/6 con recolector de basura (1 solo punto por albergue)
-----------------------	---

Disposición de excretas:	5/6 con sanitarios del tipo mixto (18 en total)
--------------------------	---

Ducha y lavamanos:	Ningún albergue
--------------------	-----------------

Energía eléctrica:	Ningún albergue (algunas con malas conexiones)
--------------------	--

Datos de la Municipalidad de Asunción

- Hay otros 5 albergues con 101 familias más.

N° familias afectadas= 699 aprox.

Fuente: ASANED + Municipalidad de Asunción al 21/03/2023

Actividades realizadas por la Dirección de Asistencia Sanitaria en Emergencias y Desastres (ASANED)

Indicadores claves

Acceso y cantidad de agua

Número máximo de personas que utilizan una instalación de suministro de agua

- 250 personas por grifo (según un caudal de 7,5 litros/minuto)
- 100 personas por instalación para lavar la ropa
- 50 personas por instalación de baño

Gestión de excretas

Ratio de retretes compartidos

- Mínimo 1 retrete por cada 20 personas

Distancia entre la vivienda y el retrete compartido

- Máximo 50 metros

Recomendaciones

Recomendaciones DURANTE LA VIGILANCIA O UN AVISO DE INUNDACIÓN

- Prepare suministros de emergencia, como alimentos y agua: Almacene al menos 4 litros de agua por día para cada persona y cada mascota. Tenga una reserva para al menos 3 días. Para almacenar el agua, colocar una tapa o cubrir de manera a que no constituya criadero de mosquito.
- Escuche su estación de radio o canal de televisión local para saber si hay novedades.
- Permanezca en las áreas seguras y sin riesgo en su comunidad.
- Conozca las rutas hacia los lugares más altos de la comunidad.
- Guarde documentos personales en bolsas plásticas.
- Busque un albergue temporal si su casa corre peligro.
- Por ningún motivo debe de cruzar ríos crecidos o caminar a la orilla de estos.
- Aléjese de cables eléctricos caídos.
- No regrese a su casa hasta que las autoridades se lo indiquen.

Recomendaciones En caso de desplazamiento de sus casas

- Se recomienda reforzar las medidas de prevención de enfermedades respiratorias.
- Lavarse las manos antes y varias veces durante la manipulación de los alimentos.
- Cocinar bien los alimentos.
- No utilizar ingredientes de origen dudoso, no preparar alimentos con demasiada antelación
- Evitar el contacto de alimentos con animales
- Hervir el agua antes de su consumo o clorar
- Proteger los alimentos de insectos, mascotas y otras alimañas.
- Si aparecen peces muertos en la ribera del río, se recomienda no consumir.



Otros riesgos potenciales para la salud

- *Enfermedades gastroentéricas*
- *Enfermedades respiratorias*
- *Leptospirosis*
- *Mordedura de serpientes y otros animales ponzoñosos*

Gracias

Reporte elaborado por: Centro Nacional de Información Epidemiológica. DGVS. MSPBS
Dirección General de Vigilancia de la Salud(DGVS)-Ministerio de Salud Pública y Bienestar Social, Paraguay
Email: análisis.dgvs2016@gmail.com

Fuente de datos

- Precipitación acumulada en las últimas 24 horas . DINAC
- Nivel de alturas de ríos. DINAC
- Monitoreo de prensa digital
- Unidades Epidemiológicas Regionales.

❖ Tablero de Eventos/Enfermedades de Notificación Obligatoria, *disponible en:*
<https://dgvs.mspbs.gov.py/sistemas/dashboardno/>